

ЭКСПРЕСС-ОТЧЁТ

о прохождении горного туристского маршрута
второй категории сложности по Южно-Чуйскому хребту
совершённом группой секции горного туризма НГУ г. Новосибирск
в период с 6 по 14 мая 2017 года.

Маршрутная книжка № 08-04-17

Руководитель группы: Александров Иван Анатольевич

e-mail: aleks.ivan@gmail.com

телефон: +79059460894

Маршрутно-квалификационная комиссия турклуба «Сплав» рассмотрела отчёт и считает, что пройденный маршрут может быть зачтён всем участникам и руководителю второй категорией сложности.

Отчет использовать в библиотеке _____

Судья по виду

Председатель МКК

(Ульянов А.П.)

(Симоков И.А.)

Штамп МКК



г. Новосибирск
2017 г.

Содержание

1. Справочные сведения о группе и маршруте.....	3
1.1. Проводящая организация	3
1.2. Место проведения	3
1.3. Количественная характеристика пройденного маршрута	3
1.4. Нитка маршрута	3
1.5. Определяющие препятствия маршрута	3
1.6. Состав группы	3
1.7. Материальное обеспечение группы	4
1.7.1 Общественное снаряжение	4
1.7.2 Личное специальное снаряжение	4
1.8. Адрес хранения отчета, наличие видео и киноматериалов, в том числе адрес интернет сайта нахождения отчета (если таковой имеется)	5
1.9. Поход рассмотрен МКК с указанием шифра полномочий.....	5
2. Техническое описание маршрута	5
2.1. Заявленный маршрут	5
2.2. Пройденный маршрут	5
2.3. Изменения маршрута и их причины	5
2.4. Карта маршрута.....	6
2.5. График движения по маршруту (заявленный)	7
2.6. График движения по маршруту (пройденный).....	8
2.7. Хронометраж маршрута	9
2.8. Высотный график маршрута.....	10
2.9. Таблица характерных точек маршрута.....	10
2.10. Техническое описание определяющих препятствий	11
2.10.1 Перевал Некрасова (1Б).....	11
2.10.2 Перевал Трoих (1Б*).....	11
2.10.3 Перевал Узургу (1А).....	11
3. Выводы и рекомендации	12
4. Благодарности.....	12
5. Фотоматериалы.....	13
6. Копии контрольных записок	44

1. Справочные сведения о группе и маршруте

1.1. Проводящая организация

Спортклуб Новосибирского государственного университета,
630090, г. Новосибирск, ул. Пирогова, д. 2
<http://mountain.nsu.ru/>

1.2. Место проведения

Российская Федерация, республика Алтай, Южно-Чуйский хребет

1.3. Количественная характеристика пройденного маршрута

Вид туризма	Категория	Протяжённость активной части (км)	Продолжительность		Сроки проведения
			Общая	Ходовых дней	
Горный	вторая	56	9	8	6-14 мая 2017г.

1.4. Нитка маршрута

р. Талдура – пер. Некрасова (1Б, 3214) – лед. Б. Талдуринский – пер. Троих (1Б*, 3260) – р. Узургу – пер. Узургу (1А, 3000) - р. Аккарасу – р. Жаскарагай – р. Джазатор

1.5. Определяющие препятствия маршрута

Вид препятствия	Название	Категория сложности	Высота	Подъем	Спуск
перевал	Некрасова	1Б	3214 м	снежно-ледовый	осыпной
перевал	Троих	1Б	3260 м	снежно-ледовый	снежно-осыпной
перевал	Узургу	1А	3000 м	снежно-осыпной	снежно-осыпной

1.6. Состав группы

Фамилия, имя, отчество	Дата рождения	Туристский опыт	Обязанности в группе
Александров Иван Анатольевич	31.08.1986	6У, С.-З. Памир, 1Р, Катунский хребет	руководитель
Кузнецов Михаил Александрович	16.03.1994	1У, Катунский хребет	завснар
Папулов Анатолий	18.09.1995	1У, Вост. Саян	реммастер

Павлович			
Сысоева Анна Евгеньевна	07.03.1981	1У, Курайский хребет (пер. 1Б)	медик
Хомякова Диана Викторовна	29.04.1990	1У, Курайский хребет (пер. 1Б)	завхоз

1.7. Материальное обеспечение группы

1.7.1 Общественное снаряжение

Наименование	Количество
палатка Redfox Arctic Fox	1
Спальник 4-месный	1
Спальник 1-месный	1
котел, баня, автоклав, половник	1
ветрозащита	1
горелка газовая	3
пила снежная	1
лопата	1
веревка 10мм 50м	2
веревка расходная 10мм 10м	1
крючья скальные	6
ледобуры	5
карабины	8
аптечка	1
ремнабор	1
термос 1л	1
GPS	1
спутниковый телефон	1

1.7.2 Личное специальное снаряжение

Наименование	Количество
Ледоруб/айсбайль	1
карабины	3
жюмар	1
спусковое устройство	1
каска	1
страховочная система	1
снегоступы	1
кошки	1

1.8. Адрес хранения отчета, наличие видео и киноматериалов, в том числе адрес интернет сайта нахождения отчета (если таковой имеется)

Отчёт, фото и видеоматериалы к нему, а также GPS-трек маршрута, находятся у автора и на сайте секции горного туризма НГУ по адресу:

http://mountain.nsu.ru/wiki/Горная_2ка_Александрова_на_Южно-Чуйский_хребет_2017

1.9. Поход рассмотрен МКК с указанием шифра полномочий

Поход рассмотрен маршрутно-квалификационной комиссией турклуба «Сплав» Советского района г. Новосибирска, шифр МКК 154-08-003300000, маршрутная книжка № 08-04-17.

2. Техническое описание маршрута

2.1. Заявленный маршрут

р. Талдура – пер. Некрасова (1Б) – лед. Б. Талдуринский – пер. Троих (1Б*) – р. Узургу – пер. Узургу (1А) – р. Аккарасу – пер. Ак-Карасу (1А) – р. Менбулак – пер. Кара-Оюк (1Б) – пер. Удачный (1А) – р. Аккол

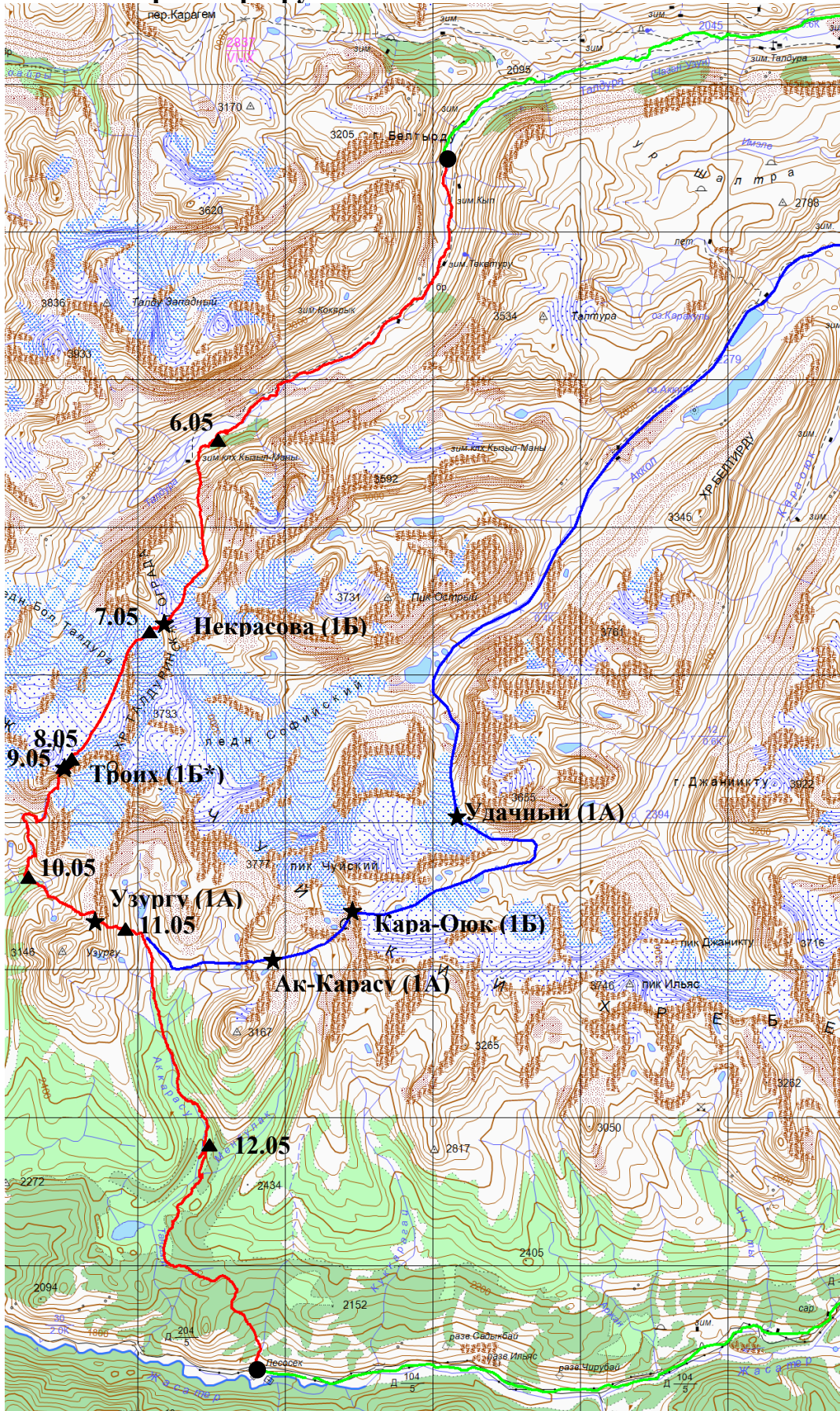
2.2. Пройденный маршрут






р. Талдура – пер. Некрасова (1Б) – лед. Б. Талдуринский – пер. Троих (1Б*) – р. Узургу – пер. Узургу (1А) – р. Аккарасу – р. Жаскарагай – р. Джазатор

2.3. Изменения маршрута и их причины

Было решено выходить по запасному варианту на юг по реке Аккарасу из-за отставания от графика, которое накопилось в частности из-за отсидки под перевалом Троих по причине плохой видимости, а также из-за раскисшего к концу похода снега.

2.4. Карта маршрута



- | | | | |
|---|--------------------|---|---------------|
|  | Пройденный маршрут |  | Места ночевок |
|  | Заявленный маршрут |  | Перевалы |
|  | Подъезд/Отъезд | | |

2.5. График движения по маршруту (заявленный)

Дата	Дни пути	Участки маршрута	км	Способы передвижения
6.05.17	1	Пос. Бельтир – р. Талдура	20	пешком
7.05.17	2	Р Талдура – лед. Некрасова	16	пешком
8.05.17	3	Пер. Некрасова (1Б) – лед. Большой Талдуринский - Пер. Троиц	6	пешком
9.05.17	4	Пер. Троиц (1Б*) – р. Узургу – пер. Узургу (1А) – р. Ак-Карасу	7	пешком
10.05.17	5	Р. Ак-Карасу – пер. Ак-Карасу (1А) – р. Менбулак	7	пешком
11.05.17	6	Р. Менбулак – пер. Кара-Оюк (1Б) – р. Кара-Оюк	6	пешком
12.05.17	7	Р. Кара-Оюк – пер. Удачный (1А) – р. Аккол	14	пешком
13.05.17	8	Р. Аккол – пос. Бельтир	22	пешком

2.6. График движения по маршруту (пройденный)

Дата	День пути	Участок маршрута	Пройденный путь, км	Набор высоты, м	Способы передвижения, характер пути	метеоусловия
6.05.17	1	р. Талдура	13	+205	Пешком, дорога, тропа	Ясно
7.05.17	2	р. Талдура – лед. Некрасова – пер. Некрасова (1Б)	7	+855 -133	Пешком, в связках, спуск по веревке, тропа, сыпуха, снег, ледник, снежно-осыпной спуск	Пасмурно, мелкий дождь, потом снег.
8.05.17	3	лед. Большой Талдуринский	6	+162	Пешком, в связках, закрытый ледник	Ясно, вечером облачно
9.05.17	4	лед. Большой Талдуринский - Пер. Троих	1	+37 -19	Пешком, в связках, ледник, снежно-осыпной подъем	Туман, снег, видимости нет, после обеда раздуло, пасмурно
10.05.17	5	Пер. Троих (1Б*) – р. Узургу	5	-856	По веревке, в связках, пешком, в снегоступах, снежно-осыпной спуск, ледник, снег	Ясно
11.05.17	6	р. Узургу – пер. Узургу (1А) – р. Аккарасу	5	+617 -355	Пешком, в снегоступах, по веревке, в связках, снег, снежно-осыпной подъем, снежно-осыпной спуск	Утром ясно, вечером снег
12.05.17	7	р. Аккарасу	9	-472	Пешком, в снегоступах, снег	Ясно
13.05.17	8	р. Аккарасу – р. Жаскарагай – р. Джазатор	10	-440	Пешком, снег, тропа, дорога	Ясно

2.7. Хронометраж маршрута

6 мая. День 1.

12:50 – Подъехали к началу маршрута, обед.

14:57 – Выход

19:30 – встали на ночлег.

7 мая. День 2.

Подъём дежурных в 5:30, выход в 7:40

13:00 – 14.55 обед

17:30 – поднялись на перевал Некрасова

18.10 – начало спуска

22:30 – встали на ночлег

8 мая. День 3.

Подъём дежурных в 9:00. Погода ясная, собираемся не спеша, сушим вещи.

Выход в 12:50.

16:30 –18:50 обед.

20:00 – встали на ночлег у озера недалеко от седловины перевала Троих.

9 мая. День 4.

Подъём дежурных в 5:30, видимости нет, пургуем.

После обеда погода улучшилась.

Выход в 16:00, в 17:10 подошли к туру пер. Троих, разведка спуска.

В 18:40 встали на ночлег на перевале.

10 мая. День 5.

Подъём дежурных в 5:30, выход в 9.10.

13:45 – закончили спуск

13:50 –16:20 обед

20:00 – встали на ночлег

11 мая. День 6.

Подъём дежурных в 6:00, выход в 9:35

13:00 – начало подъема на перевал Узургу, надели кошки

16:00 – поднялись на перевал, 16:55 – начало спуска

22:40 – закончили спуск

23:00 – встали на ночлег

12 мая. День 7.

Подъём дежурных в 7:00, выход в 10:00

13.30 – 15:30 обед

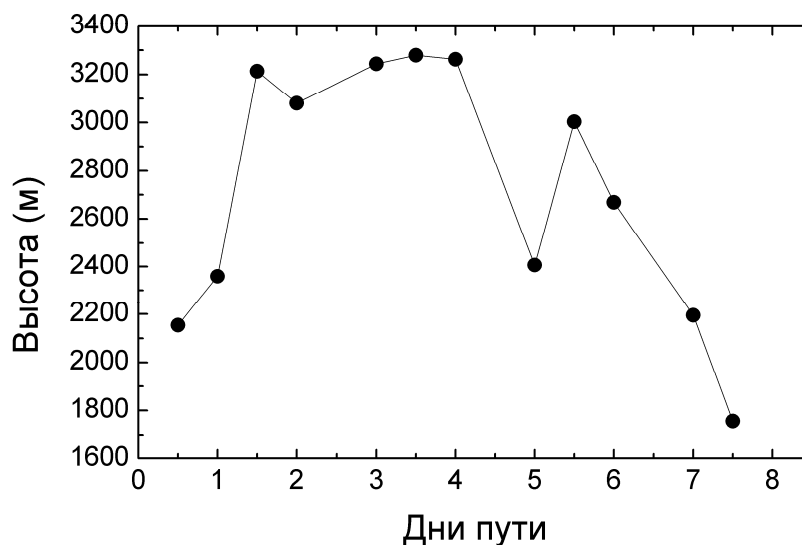
20:40 – встали на ночлег

13 мая. День 8.

Подъём дежурных в 5:30, выход в 9:35

13.30 – вышли к Дороге в Джазатор, конец маршрута.

2.8. Высотный график маршрута



2.9. Таблица характерных точек маршрута

Координаты (WGS84)	Высота, м	описание
49°56.0792'N 87°50.3835'E	2154	Обед 6 мая, начало маршрута
49°52.0162'N 87°45.1484'E	2359	Ночевка 6 мая
49°51.5261'N 87°44.7719'E	2498	Начало подъема от р. Талдура к леднику Некрасова
49°49.4187'N 87°44.0638'E	3138	Площадка перед перевалом Некрасова
49°49.3414'N 87°43.9117'E	3214	Перевал Некрасова, координаты тура
49°49.2658'N 87°43.7617'E	3081	Ночевка 7 мая
49°47.2961'N 87°41.7373'E	3243	Ночевка 8 мая
49°47.2465'N 87°41.6660'E	3260	Перевал Троих, координаты тура
49°47.2510'N 87°41.5953'E	3262	Ночевка 9 мая на пер. Троих
49°47.2471'N 87°41.5616'E	3259	Пер. троих начало спуска
49°46.9501'N 87°41.4961'E	2890	Пер. троих конец спуска
49°45.6331'N 87°40.7652'E	2406	Ночевка 10 мая
49°45.0001'N 87°42.3236'E	3001	Перевал Узургу, координаты тура
49°45.0439'N 87°42.3430'E	3004	Пер. Узургу, вторая седловина, к северу от тура
49°44.8877'N 87°42.8788'E	2668	Ночевка 11 мая
49°41.6876'N 87°44.7940'E	2196	Ночевка 12 мая
49°38.4185'N 87°45.8600'E	1756	Мост через р. Жаскарагай, конец маршрута

2.10. Техническое описание определяющих препятствий

2.10.1 Перевал Некрасова (1Б)

7 мая за одну ходку дошли от места ночевки до начала подъема к конечной морене ледника Некрасова. Поднимаемся по морене справа от снежника. Доходим до ледника, связываемся. В 17.00 подошли под перевал Некрасова (Фото 10). В 17.30 были на перевале. Координаты тура 49°49.3414'N 87°43.9117'E, высота 3214 м по GPS. Набор высоты от начала подъема на морену 716 м. На спуске камни смерзшиеся, обледенелые (Фото 13-16). На наиболее крутых участках организуем перильную страховку (Фото 15). Закончили спуск в 22.30, отойдя от склона на безопасное расстояние, встаем на ночлег (Фото 17). Высота ночевки 3081 м.

2.10.2 Перевал Троиц (1Б*)

8 мая идем в связках по Большому Талдуринскому леднику, встаем на ночевку у озера под перевалом Троиц. 9 мая утром туман, снег, видимости нет. После обеда погода улучшилась, поднимаемся на перевал слева от седловины по камням (Фото 23). В 17.10 вышли к туру. Координаты тура 49°47.2465'N 87°41.6660'E, высота 3260 м по GPS. Нашли нужный спусковой кулуар (130 м западнее тура), решили спускаться завтра. В 18.40 встали на ночлег на седловине (Фото 26). 10 мая в 9.10 начали спуск. Спуск по снежному кулуару хорошо просматривается (фото 30), однако на некоторых участках под небольшим слоем снега попадает лед, поэтому провешиваем начальный участок склона (5 веревок), дальше идем в связках. Закончили спуск в 13.45. Сброс высоты от седловины 369 м.

2.10.3 Перевал Узургу (1А)

11 мая в 9:35 вышли от места ночевки на р. Узургу, идем в снегоступах. В 13.00 подошли под перевал. Поднимаемся левее седловины по снежно-осыпному склону в кошках (Фото 40). В 16.00 поднялись на перевал. Нашли тур, но записки в нем не было. Координаты тура 49°45.0001'N 87°42.3236'E, высота 3001 м по GPS. Набор высоты от места ночевки 617 м. Севернее тура есть еще одна седловина с более ровной площадкой (Фото 42), от нее начинаем спуск сначала по камням, затем по снегу. Снег проваливается местами по пояс. Провешиваем наиболее крутые участки (Фото 46-47). В 22.40 закончили спуск, надели снегоступы. В 23.00 встали на ночлег в долине реки Аккарасу. Сброс высоты от седловины до места ночевки 333 м.

3. Выводы и рекомендации

Группа за 8 ходовых дней прошла интересный технически насыщенный маршрут второй категории сложности в районе Южно-Чуйского хребта. Участники получили опыт провешивания веревок на скальном и снежном рельефе.

4. Благодарности

Группа выражает благодарность

- руководителю секции горного туризма НГУ Юдину Владимиру Алексеевичу, за общие советы по прохождению маршрута
- Симонову Николаю Александровичу, за помощь в разработке маршрута и информационную поддержку
- водителям Сергею из Горно-Алтайска и Андрею из Чаган-Узуна за организацию заезда и выезда

5. Фотоматериалы



Фото 1. Долина реки Талдура. Верблюды.



Фото 2. Долина реки Талдура. Дорога.



Фото 3. Заезд по реке Талдура



Фото 4. Начало маршрута



Фото 5. Мост через р. Галдура



Фото 6. Начало подъема к леднику Некрасова



Фото 7. Вид с начала подъема к леднику Некрасова на реку Галдура



Фото 8. Подъем к леднику Некрасова



Фото 9. Подъем по леднику Некрасова



Фото 10. Площадка перед перевалом Некрасова. Вид на перевал с севера.



Фото 11. Группа на перевале Некрасова



Фото 12. Группа на перевале Некрасова



Фото 13. Спуск с перевала Некрасова



Фото 14. Спуск с перевала Некрасова



Фото 15. Спуск с перевала Некрасова




Фото 16. Спуск с перевала Некрасова



Фото 17. Место ночевки 7 мая на Большом Талдуринском леднике.



Фото 18. Идем к перевалу Трех по Большому Талдуринскому леднику.



Фото 19. Большой Талдуринский ледник. Вид в сторону перевала Троих.



Фото 20. Вид на перевал Троих с севера.



Фото 21. Ночевка 8 мая под перевалом Троиц.



Фото 22. Пургуем под перевалом Троиц.



Фото 23. Подъем на перевал Троих.



Фото 24. Группа на Перевале Троих.



Фото 25. Группа на перевале Троих.



Фото 26. Место ночевки на перевале Троих.



Фото 27. Вид с перевала Троих



Фото 28. Седловина перевала Троих.



Фото 29. Седловина перевала Троих.



Фото 30. Спуск с перевала Троих.



Фото 31. Спуск с перевала Троиц.



Фото 32. Спуск с перевала Троих.



Фото 33. Вид со спуска с перевала Троих.



Фото 34. Спуск с перевала Троих.



Фото 35 Спуск по реке Узургу.



Фото 36. Место ночевки 10 мая на реке Узургу.



Фото 37. Вид на перевал Узургу с места ночевки.



Фото 38. Следы на пути к перевалу Узургу.



Фото 39. Перевал Узургу.



Фото 40. Подъем на перевал Узургу.



Фото 41. Перевал Узургу.



Фото 42. Перевал Узургу, вторая седловина, к северу от тура.



Фото 43. Вид с перевала Узургу на долину реки Аккарасу.



Фото 44. Группа на перевале Узургу.



Фото 45. Группа на перевале Узругу.



Фото 46. Спуск с перевала Узругу.




Фото 47. Спуск с перевала Узургу.



Фото 48. Перевал Узургу. Вид из долины реки Аккарасу.



Фото 49. Вид с места ночевки 11 мая в долине реки Аккарасу.



Фото 50. Долина реки Аккарасу. Вид на север.



Фото 51. Переправа через р. Менбулак.



Фото 52. Следы на дороге.



Фото 53. Дорога к ур. Лесосек.



Фото 54. Река Жаскарагай.



Фото 55. Дорога в село Джазатор (Беяши), конец маршрута.

6. Копии контрольных записок



Группа туристов Горной секции Московского физико-технического института, г. Долгопрудный,
совершая горный поход 2 к.с. по Алтаю (Южно- и Северо-Чуйские хребты), под руководством Истухиной Елены Евгеньевны 20.08.2016 в 12:20

поднялась на перевал Некрасова 1Б (3220 м)
со стороны ледника Некрасова
в составе 10 человек.

Состояние группы всего взяли 8-е марта, с.ч. отличное

Метеоусловия прерывная облачность, ветрено

Сняли записку Группы туристов "Амгажин" (ГПУ) и "Альбус" (СГМУ) 3 к.с.
от 11.08.2015 под руководством Шкифов ДА.

Маршрут следования группы:

г. Барнаул - пос. Бельтир - р. Талдура - язык лед. Б. Талдура - ущ. пер. Ленинградский - пер. Ленинградский (1Б) - оз. В. Тура-Оюк - лед. Тура-Оюк - пер. 8-е Марта (1Б) - лед. Некрасова - пер. Некрасова (1Б) - лед. Б. Талдура - пер. Переметный (1Б) - р. Атбажи - слияние рек Атбажи и Йолдоайры - оз. Камрю - пер. Терешковой (1Б) - р. Юнгур - связка пер. Москвич (1Б) + пер. Орбита (1Б) - сз. Шавлинское - пер. Н. Шавлинский (1Б) - р. Маашей - оз. Маашей - р. Мажой - р. Чуя - пос. Чибит

Группу, нашедшую записку, просим написать о нахождении записки на e-mail: ~~XXXXXXXXXX~~ fiaga14@yandex.ru

Всем желаем мудрости, удачи, весёлых приключений и счастливого похода!

Контрольная записка.

Группа туристов Туристско-Спортивного Центра «Панда»
г. Новосибирска в количестве пяти человек,
совершая горный маршрут второй категории сложности,
поднялась на пер. Трощ 15
«21» июля 2016 г. со стороны р. Узургу

Группа продолжает движение в направлении ледник
Бол. Талдуринский — пер. Ленинградский
Движение по маршруту начато «18» июля 2016 г.
Метеоусловия: легкая облачность, солнце, тепло
Состояние группы: бодрое, веселое
Снята записка группы туристов горного клуба МГУ
от 24.08.2015
под руководством: Котлярова Н.В.

Руководитель группы: Полянский В. Ю.

Маршрутная книжка №: 0 – 151 – 16

Просьба туристам, снявшим нашу контрольную записку,

сообщить нам об этом по адресу:

syrrus2575@mail.ru