

Новосибирское отделение Федерации спортивного туризма России
Секция горного туризма спортклуба Новосибирского государственного университета

ЭКСПРЕСС-ОТЧЁТ

о прохождении горного туристского маршрута
первой категории сложности в районе Западного Саяна,
совершенного группой секции горного туризма НГУ г. Новосибирск
в период с 13 по 20 августа 2018 года

Маршрутная книжка № 08-12-18
Руководитель группы: Пылова Екатерина
Константиновна
e-mail: pylova.ek@gmail.com
телефон: +79231053275

Маршрутно-квалификационная

КОМИССИЯ

рассмотрела отчёт и считает, что пройденный маршрут может быть зачтён всем участникам и руководителю первой категории сложности.

Отчёт использовать в библиотеке

Судья по виду
Председатель МКК

Штамп МКК



(И.А.И. В.А.)
(Симонов)

г. Новосибирск
2018 г.

Оглавление

1.Справочные сведения о группе и маршруте	3
1.1Проводящая организация	3
1.2Место проведения	3
1.3Количественная характеристика пройденного маршрута	3
1.4Нитка маршрута	3
1.5Определяющие препятствия	3
1.6Состав группы	3
1.7Материальное обеспечение группы.....	4
1.7.1Общественное снаряжение	4
1.7.2Личное специальное снаряжение	4
1.8Адрес хранения отчета, наличие видео и киноматериалов, в том числе адрес интернет сайта нахождения отчета (если таковой имеется)	5
1.9Поход рассмотрен МКК с указанием шифра полномочий.....	5
2.Техническое описание маршрута.....	5
2.1Заявленный маршрут.....	5
2.2Пройденный маршрут.....	5
2.3Изменения маршрута и их причины.....	5
2.4Карта маршрута.....	7
2.5График движения по маршруту (заявленный).....	7
2.6График движения по маршруту (пройденный).....	8
2.7Хронометраж маршрута.....	9
2.8Высотный график маршрута.....	10
2.9Таблица характерных GPS-точек маршрута.....	10
2.10Техническое описание определяющих препятствий	11
2.10.1Перевал Мраморный	11
2.10.2Перевал Птица.....	11
2.10.3Перевал Тайгиш-1.....	11
2.10.4Перевал Спящий Саян.....	11
3.Выводы и рекомендации.....	12
4.Благодарности.....	12
5.Фотоматериалы.....	13
6.Копии контрольных записок.....	19
7.Копия маршрутной книжки.....	20

1. Справочные сведения о группе и маршруте

1.1 Проводящая организация

Секция горного туризма спортивного клуба Новосибирского Государственного Университета, 630090, г. Новосибирск, ул. Пирогова, д. 2

<http://mountain.nsu.ru/>

1.2 Место проведения

Российская Федерация, Красноярский край, район Западного Саяна, Ергаки

1.3 Количественная характеристика пройденного маршрута

Вид туризма	Категория сложности	Протяженность в активной части (км)	Продолжительность		Сроки проведения
			Общая	Ходовых дней	
Горный	Первая	42,78	8	5	13-20 августа 2018

1.4 Нитка маршрута

Турбаза Тушканчик - р. Тушканчик – оз. Мраморное - пер. Мраморный (1А, 2000 м) – пер. Птица (1А, 2097 м) - ночевка под перевалом Птица – рад. выход вер. Парабола (1722 м) – оз. Горных Духов – вдп. Горных Духов – оз. Художников - пер. Тайгиш-1 (1А, 1750 м) – ночевка над оз. Лазурное - пер. Спящий Саян (1А, 1650 м) – оз. Радужное – оборудованные стоянки – Оз. Радужное – рад. выход вер. Висячий Камень (1680 м) – рад. выход вер. Орешек (1770 м) - р. Малая Буйба – Визит Центр ПП «Ергаки» – трасса Р-257

1.5 Определяющие препятствия

Вид препятствия	Название	Категория сложности	Характеристика препятствия
перевал	Мраморный	1А	2000 м, скальный
перевал	Птица	1А	2097 м, скально-осыпной
перевал	Тайгиш-1	1А	1750 м, травянистый склон и скально-осыпной
перевал	Спящий Саян	1А	1650 м, скально-осыпной

1.6 Состав группы

Фамилия, имя, отчество	Дата рождения	Туристский опыт	Обязанности в группе
Пылова Екатерина Константиновна	19.01.1996	У - 4 к.с. Алтай, 3Б апльп. скальн. Ергаки, 2017	руководитель

Литвиненко Алёна Леонидовна	12.02.1993	У – 2 к.с. Южно-Чуйский хребет, Алтай, 2015	завхоз
Рак Виктор Сергеевич	17.03.1991	У – н/к Чулышманская долина, 2017	завснар, реммастер
Атаманова Екатерина Васильевна	12.11.1994	У – 1 к.с. Курайский хребет, Алтай, 2017	медик

1.7 Материальное обеспечение группы

1.7.1 Общественное снаряжение

Наименование	Количество
Палатка двухместная	1
Ветрозащита	1
Веревка, 8 мм 45м	1
Баллон газа, 450 г	3
Веревка расходная, 9 мм 10 м	1
Репшнур, 50 м	1
Горелка газовая	1
Jetboil, 1,8 л	1
Кастрюля, 4л	1
Крышка, свисток, сухое горючее	1
Фальшфейер	3
GPS-навигатор	1
Аптечка	1
Трехместный спальник	1
Одноместный спальник	1
Крючья скальные	3
Ремнабор	1
Фотоаппарат	1
Телефон обыкновенный	1
Карабин	3

1.7.2 Личное специальное снаряжение

Наименование	Количество
Карабин	3
Обвязка	1
Ус самостраховки	2
Каска	1
Спусковое устройство	1
Веревка для схватывающего узла	1

1.8 Адрес хранения отчета, наличие видео и киноматериалов, в том числе адрес интернет сайта нахождения отчета (если таковой имеется)

Отчёт и фотоматериалы к нему, находятся у руководителя и на сайте секции горного туризма НГУ по адресу:

http://mountain.nsu.ru/wiki/Горная_1ка_Пыловой_на_Ергаки_2018

1.9 Поход рассмотрен МКК с указанием шифра полномочий

Поход рассмотрен маршрутно-квалификационной комиссией турклуба «Сплав» Советского района г. Новосибирска, шифр МКК 154-08-003300000, маршрутная книжка № 08-12-18.

2. Техническое описание маршрута

2.1 Заявленный маршрут

Турбаза Тушканчик - р. Тушканчик – оз. Светлое - пер. Мраморный (1А, 2000 м) – оз. Мраморное – рад. выход вер. Тушканчик (1995 м) – оз. Мраморное – пер. Курсантов западный (1А, 1820 м) – пер. Верхняя Парабола (н/к, 1760 м) – рад. выход Парабола (1722 м) – оз. Горных Духов – рад. выход оз. Теплое – рад. выход вер. Зуб Дракона (2176 м) – оз. Художников – р. Левый Тайгиш - р. Тайгишонок – вдп. Тайгишонок – оз. Черное – рад. выход вер. Перевальная – оз. Черное – связка пер. НКТ (1А, 1780 м) + пер. Сказка (1А, 1830 м) – рад. выход вер. Сказка (1780 м) – оз. Лазурное – пер. Спящий Саян (1А, 1650 м) – пер. Промежуточный (н/к, 1840 м) – оз. Каровое – рад. выход вер. Висячий Камень (1680 м) – рад. выход вер. Орешек (1770 м) – оз. Каровое – р. Нижняя Буйба – оз. Радужное – р. Малая Буйба – Визит Центр ПП «Ергаки» – трасса Р-257

2.2 Пройденный маршрут

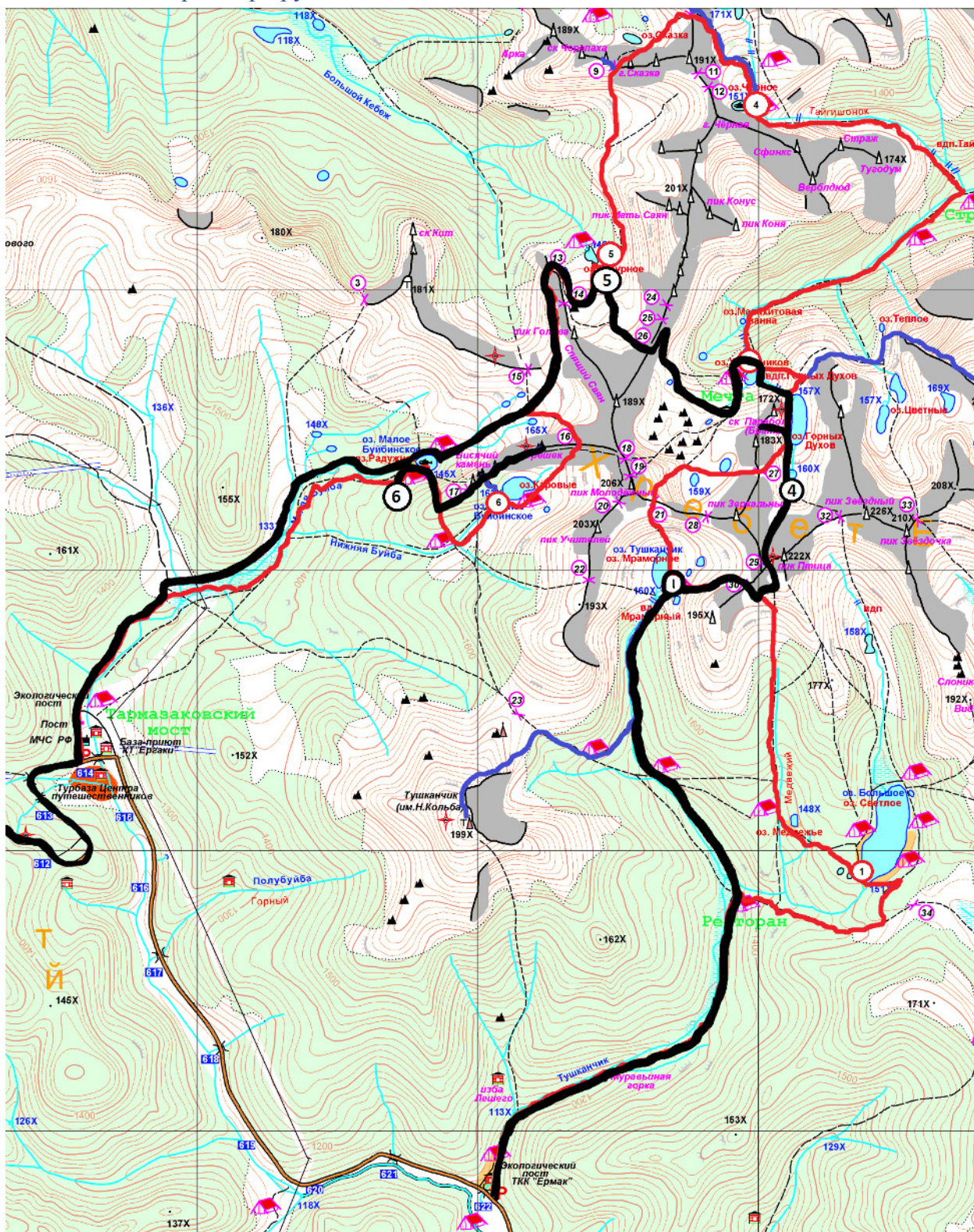
Турбаза Тушканчик - р. Тушканчик – оз. Мраморное – пер. Мраморный (1А, 2000 м) – пер. Птица (1А, 2097 м) – рад. выход вер. Парабола (1722 м) – оз. Горных Духов – вдп. Горных Духов – оз. Художников - пер. Тайгиш-1 (1А, 1750 м) – пер. Спящий Саян (1А, 1650 м) – оз. Радужное – рад. выход вер. Висячий Камень (1680 м) – рад. выход вер. Орешек (1770 м) - р. Малая Буйба – Визит Центр ПП «Ергаки» – трасса Р-257

2.3 Изменения маршрута и их причины

В связи с тем, что на момент начала маршрута стало известно, что на озере Светое за неделю до нашего приезда были проведены альпинистские сборы Красноярской городской Федерацией Альпинизма, которые насчитывали около 100 человек, и практически все участники сборов переболели ротавирусной инфекцией, которая сопровождалась проблемами с пищеварительной системой, в период с 6-12 августа 2018 года непосредственно на территории, прилегающей к озеру Светлому, было решено идти сразу до озера Мраморного. Придя на озеро, группа успела поставить палатку и начать готовить обед, после чего пошел сильный ливень, который не прекращался два дня. На четвертый день, не увидя сквозь туман перевал Курсантов Западный (1А, 1820 м), было решено идти перевал Мраморный, а затем перевал Птица. На спуске с перевала Птица (1А, 2097 м) Рак Виктор Сергеевич подвернул ногу, поэтому было решено не идти на в.

Зуб Дракона (2176 м), а направляться к выходу с маршрута, а именно идти перевал Тайгиш-1 (1А, 1750 м). На следующий день Атамановой Екатерине Васильевной стало плохо, поэтому было принято решение не идти перевал Промежуточный (н/к, 1840 м) и радиальный выход на вершину Сказка (1780 м), поэтому группа спустилась к оз. Радужное. На следующий день здоровой частью группы состоящей из Литвиненко Алёны Леонидовны, Рак Виктора Сергеевича и Пыловой Екатерины Константиновны сходили радиально вершины Висячий Камень (1680 м) и Орешек (1770 м).

2.4 Карта маршрута



Черная линия – пройденный маршрут, красная линия – заявленный маршрут, цифры – дни ночевых стоянок.

2.5 График движения по маршруту (заявленный)

Дата	Дни пут	Участки маршрута	км	Способы
------	---------	------------------	----	---------

	и			передвижения
13.08.18	1	Турбаза Тушканчик - р. Тушканчик – оз. Светлое	7,2	Пеш.
14.08.18	2	Оз. Светлое - пер. Мраморный (1А, 2000 м) – оз. Мраморное – рад. выход вер. Тушканчик (1995 м)	10,1	Пеш.
15.08.18	3	Оз. Мраморное – пер. Курсантов западный (1А, 1820м) – пер. Верхняя Парабола (н/к, 1760 м) – рад. выход Парабола (1722 м) – оз. Горных Духов – рад. выход оз. Теплое – рад. выход вер. Зуб Дракона (2176 м) – оз. Художников	9	Пеш.
16.08.18	4	Оз. Художников – р. Левый Тайгиш - р. Тайгишонок – вдп. Тайгишонок – оз. Черное – рад. выход вер. Перевальная	9,5	Пеш.
17.08.18	5	Оз. Черное – связка пер. НКТ (1А, 1780 м) + пер. Сказка (1А, 1830 м) – рад. выход вер. Сказка (1780 м) – оз. Лазурное	5,7	Пеш.
18.08.18	6	Оз. Лазурное - пер. Спящий Саян (1А, 1650 м) – пер. Промежуточный (н/к, 1840 м) – оз. Каровое – рад. выход вер. Висячий Камень (1680 м) – рад. выход вер. Орешек (1770 м)	5,8	Пеш.
19.08.18	7	Оз. Каровое – р. Нижняя Буйба – оз. Радужное – р. Малая Буйба – Визит Центр ПП «Ергаки» – трасса Р-257	8	Пеш.
20.08.18	8	Запасной день.		Пеш.

2.6 График движения по маршруту (пройденный)

Дата	Дни пути	Участки маршрута	Пройденный путь, км	Набор высоты, м	Способы передвижения	Метеоусловия
13.08.18	1	Турбаза Тушканчик - р. Тушканчик – оз. Мраморное	9,62	+517	Пеш.	Пасмурно
14.08.18	2	-	-	-	-	Сильный ливень
15.08.18	3	-	-	-	-	Сильный ливень
16.08.18	4	оз. Мраморное – пер. Мраморный (1А, 2000 м) – пер. Птица (1А, 2097 м) – спуск под перевал Птица (1А, 2097 м)	4,2	+489 -478	Пеш.	Утром – туман, Остальное время – солнечно

17.08.18	5	Ночевка под перевалом Птица (1А, 2097 м) – рад. выход вер. Парабола (1722 м) – оз. Горных Духов – оз. Художников – пер. Тайгиш-1 (1А, 1750 м) – спуск с перевала на ночевку	6	-192 +314 -197	Пеш.	Облачно, сильный ветер
18.08.18	6	Пер. Спящий Саян (1А, 1650 м) – место ночевки на оборудованной стоянке у оз. Радужное	5,6	+79 -210	Пеш.	Пасмурно
19.08.18	7	Оз. Радужное – рад. выход вер. Висячий Камень (1680 м) – рад. выход вер. Орешек (1770 м) – р. Малая Буйба – Визит Центр ПП «Ергаки» – трасса Р-257	10,2	+330 -184	Пеш.	Солнечно

2.7 Хронометраж маршрута

Старт	Стоп	Время хода	Примечание
13.08.2018			
11.40	13.40	-	встреча на базе Тушканчик, обед, контрольная укладка рюкзаков
13.40	14.10	30	немного не дошли до Муравьиной горки
14.20	15.00	40	привал
14.20	15.00	40	немного не дошли до «Ресторана»
15.10	15.50	40	остановка на ручье Мраморный, недалеко от развилки на оз. Светлое
16.00	16.40	40	пасмурно, погода портится, под ногами грязь
16.50	17.30	40	остановка около водопада Мраморный
17.40	18.20	40	остановка на ночлег, установка лагеря, ужин, начинается ливень
14.08.2018			
ливень			
15.08.2018			
ливень			
16.08.2018			
8.00	-	-	общий подъем, завтрак
9.55	10.35	40	выход, низкий туман
10.45	11.25	40	идем на перевал Мраморный (1А, 2000 м)
11.35	13.20	105	долго проходили сложный и мокрый участок на подъеме к перевалу: передавали рюкзаки участников, затем страховали девушек гимнастической страховкой на этом сложном участке
13.30	13.55	25	перевал Мраморный (1А, 2000 м)
14.15	14.55	40	привал
15.05	15.55	40	перевал Птица (1А, 2097 м), участники долго сушили вещи и обедали, руководитель не смог убедить участников собраться быстрее
17.40	18.20	40	привал
18.30	19.00	30	ночевка у ручья под перевалом Птица (1А, 2097 м)
17.08.2018			
7.00	-	-	общий подъем, завтрак
9.20	10.00	40	радиальный выход на вер. Парабола (1722 м)
10.20	11.00		движение до спуска к озеру Художников от озера

			Горных Духов
11.20	12.00	40	озеро Художников, обед
13.50	14.30	40	привал
14.40	15.20	40	привал
15.30	16.10	40	перевал Тайгиш-1 (1А, 1750 м)
16.20	17.50	40	вешали веревку для спуска с небольшого мокрого карниза
18.00	18.40	40	ночевка под большим камнем не доходя до оз. Лазурное
18.08.2018			
9.30			общий подъем, завтрак
11.30	12.10	40	привал
12.20	13.00	40	привал
13.10	13.45	35	перевал Спящий Саян (1А, 1650 м), пережидали дождь, обед, сфотографироваться забыли
15.00	15.40	40	привал
15.50	16.30	40	озеро Радужное
19.08.2018			
8.00	-	-	общий подъем, завтрак
9.40	10.20	40	рад. выход на вер. Висячий Камень и вер. Орешек
10.30	10.50	20	вер. Висячий Камень
11.00	11.20	20	вер. Орешек
11.30	12.10	40	возвращение в лагерь, обед
15.10	15.50	40	привал
16.00	16.20	20	начало эко-тропы до оз. Радужное
16.30	17.10	40	Визит-центр «Ергаки»

2.8 Высотный график маршрута

2.9 Таблица характерных GPS-точек маршрута

Координаты (WGS84)	Высота, м	Описание
93.396223 'E 52.781954 'N	1422,65	Привалы на пути к озеру Мраморное
93.39182 'E 52.792408 'N	1428.79	
93.377628 'E 52.813728 'N	1510.49	
93.379435 'E 52.820582 'N	1579	
93.397098 'E 52.823035 'N	2000	Перевал Мраморный
93.398104 'E 52.826291 'N	2097	Перевал Птица
93.40240 'E 52.832389 'N	1619	Ночевка под перевалом Птица
93.377332 'E 52.843158 'N	1750	Перевал Тайгиш-1
93.374980 'E 52.849957 'N	1553	Ночевка под перевалом Тайгиш-1

93.367043 'E 52.84932 'N	1650	Перевал Спящий Саян
-----------------------------	------	---------------------

2.10 Техническое описание определяющих препятствий

2.10.1 Перевал Мраморный

16 августа 9:55, не дожидаясь ухода тумана начали движение в сторону перевала Мраморный по травянистому склону. Изначально седловины перевала не видно. Через одну ходку начинается курумное поле. Камни мокрые после дождя, идем медленно и аккуратно. Видимость улучшается по мере приближения к седловине. На финальном участке встречаем узкую вертикальную расщелину. Сначала транспортируем рюкзаки на верх, а потом пролазим расщелину без рюкзаков, девушек-участниц страхуем гимнастически снизу и помогаем сверху. К моменту достижение седловины туман полностью рассеялся. На перевале находим тур без записки, оставляем свою, перекусываем и продолжаем движение к следующему перевалу.

2.10.2 Перевал Птица

По тропе проходим уже высохшие после дождя каменные плиты, обходим пик Птица по тропе, не теряя высоты и выходим на седловину перевала Птица, тура не находим. На спуске склон каменисто осыпной. Четко видна тропа. За две ходки спускаемся к озеру Горных духов, держась плотной группой.

2.10.3 Перевал Тайгиш-1

17 августа после обеда начинаем путь на перевал от о. Художников. Набираем немного высоты и выходим на тропу, идущую мимо поля «чемоданов». Обходим поле справа, тропа обозначена турами. На границе поля перешли ручей по камням. Далее небольшое озеро обходим слева и продолжаем движение на перевал по тропе сначала на лево и потом направо по тропе, склон травянистый. Продолжая движение по тропе, дважды встречаем небольшие влажные скальные выходы, проходим без рюкзаков передав их выше стоящему участнику. Выходим на травянистую поляну. пройдя поляну оказываемся на седловине перевала Тайгиш-1, на перевале находим тур, записки в котором не обнаружили, оставляем свою. На спуск склон травянисто-каменистый. Почти у самой седловины встречаем на тропе скользкий каменный карниз, рядом повешена сомнительна веревка. Вешаем свою веревку, надеваем обвязки и спускаемся на восьмёрке, предварительно спустив рюкзаки. Далее по крутому склону спустились вниз до места ночевки.

2.10.4 Перевал Спящий Саян

18 августа подъем на перевал начинаем с преодоление поля курума. Тропа обозначена турами. Встречам небольшие скальный выход. Передаем рюкзаки на верх и поднимаемся сами. Перед самым перевалом встречаем каменный завал. Проходим меж камней и снова выходим на тропу. На перевале находим тур с запиской украинской группы туристов, оставляем свою. Тропа на спуск идет траверсом вдоль хребта Спящего Саяна. Склон каменисто-осыпной. Проходим травянистую поляну и сквозь зарослей молодой пихты, за две ходки спускаемся к о. Радужное.

3. Выводы и рекомендации

Несмотря на два дня проливного ливня, группе удалось пройти спортивный маршрут первой категории сложности в районе Западного Саяна.

Новички получили опыт дюльфера на перевале Тайгиш-1, а также передвижения по различным типам горного рельефа, установки и сборки лагеря в условиях сильного ветра, тумана и начинающегося дождя.

Выводы можно сделать следующие: для похода первой категории сложности в Ергаках в августе нужно брать больше запасных дней или идти в начале июля, когда погода в районе более стабильна. Действительно, район очень компактный и из-за неожиданных погодных условий высока вероятность не пройти маршрут вовсе. Если прогноз погоды обещает несколько затяжных дождливых дней, обязательно на группу берите хотя бы одну пару, а лучше две, резиновых сапог для дежурных, а так же качественную одежду от дождя.

Также будьте готовы к множеству скальных препятствий, которые Вы обязательно встретите на своем пути при прохождении перевалов. При влажной/мокрой погоде Вам обязательно понадобится веревка, потому как прохождение перевалов может стать попросту опасным.

Также было обнаружено, что некоторые перевалы из каталога турклуба «Вестра» имеют неправильные координаты, а именно перевалы Мраморный и Тайгиш-1. При поиске перевалов во время похода сравнивали различные отчеты, заранее отмеченные на карте точки GPS из каталога перевалов турклуба «Вестра» и более подробную, чем на GPS-устройстве, распечатанную карту района.

4. Благодарности

Группа выражает благодарность:

- Руководителю секции горного туризма НГУ Юдину Владимиру Алексеевичу, за общие советы по прохождению маршрута
- Кислянниковой Софье за предоставленный GPS-навигатор и вдохновение для разработки маршрута
- Федорову Константину за информационную поддержку во время всего похода
- Смоленцеву Артему за вдохновение для разработки маршрута и необходимые советы для руководителя
- Симонову Николаю помощь в разработке маршрута
- Руководитель также благодарит Литвиненко Алёну Леонидовну и Рак Виктора Сергеевича за помощь в написании экспресс-отчета

5. Фотоматериалы



Фото 1 – подъем на перевал Мраморный (1А, 2000 м)



Фото 2 – подъем на перевал Мраморный (1А, 2000 м)



Фото 3 – подъем на перевал Мраморный (1А, 2000 м)



Фото 4 – на перевале Мраморный (1А, 2000 м)



Фото 5 – на перевале Птица (1А, 2097 м)



Фото 6 – спуск с перевала Птица (1А, 2097 м)



Фото 7 – на Параболе, вид на перевал Тайгиш-1 (1А, 1750 м)



Фото 8 – на перевале Тайгиш-1 (1А, 1750 м)



Фото 9 – на перевале Тайгиш-1 (1А, 1750 м)



Фото 10 – на спуске с перевала Тайгиш-1 (1А, 1750 м), вешаем веревку



Фото 11 – на вер. Висячий Камень



Фото 12 – на вер. Орешек

6. Копии контрольных записок

Труды...
...укрепления...
...пути...
15.08.48
Погоре: рождь, туши и
Синие земляки
г. Томска
...Абрамов
13.08.48
пер. Тюлькин (Сайма) (4)
со стороны р. Лагуновое
средней к. в. Парулова
Составлен с журналы...
...

Форма № 5 – Тур

Федерация спортивного туризма России



МАРШРУТНАЯ КНИЖКА № 08-12-18

ТУРИСТСКОГО МАРШРУТА

Участники настоящего спортивного мероприятия
находятся под защитой:

Конституции Российской Федерации;
Федерального закона РФ "Об основах туристской
деятельности в Российской Федерации;
Закона "О физической культуре и спорте в РФ;
Туристско-спортивного союза России.

2018 г.

1. ОБЩИЕ СВЕДЕНИЯ

Группа туристов Сессия горного туризма НГУ

(наименование, организация, учреждение, территориального образования, субъекта РФ)

в составе четырёх человек содержит
с 28 апреля по 11 мая 2018 г.

маршрут – горный первой категории сложности
(вид маршрута)

в районе Западных Саян по маршруту:

Турбиз Тушканчик - р. Тушканчик - оз. Сметано - пер. Мраморный (1А, 2000 м) - оз. Мраморное - рад. выход вер. Тушканчик (1995 м) - пер. Курсаган западный (1А, 1820 м) - пер. Верония Параболы (в/к, 1750 м) - рад. выход вер. Параболы (1722 м) - оз. Горных Дунов - рад. выход оз. Теплое - рад. выход вер. Зуб Дроком (2176 м) - оз. Художников - р. Ледяной Тайган - р. Тайгинонок - влп. Тайгинонок - оз. Черное - рад. выход вер. Черкатыня - связь пер. НКТ (1А, 1780 м) + пер. Скала (1А, 1830 м) - рад. выход вер. Скала (1780 м) - оз. Лазурное - пер. Сплавный Саян (1А, 1650 м) - пер. Промоислужный (в/к, 1840 м) - оз. Каровое - рад. выход вер. Высокий Камень (1680 м) - рад. выход вер. Оронец (1770 м) - оз. Радужное - р. Нижняя Буйба - оз. Радужное - р. Малая Буйба - Визит Центр IIII округа - трасса Р-257.

Руководитель группы Пылова Е. К.
(Фамилия И.О.)

Зам. руководителя (для групп школьников и др.)

Тренер Юдин В.А.
(Фамилия И.О.)

2. СОСТАВ ГРУППЫ

№ п. п.	Фамилия, имя, отчество	Дата рождения	Место работы, должность, телефон, другие контактные реквизиты, паспортные данные (для погранзон)
1	Пылова Екатерина Константиновна	1995	
2	Литвиненко Алёна Леонидовна	1993	
3	Рак Виктор Сергеевич	1991	
4	Атаманова Екатерина Васильевна	1994	

«Наличие туристического опыта подтверждено»

Член МКК Юдин В.А. (Симонид Н.А.)
(Фамилия И.О.)

Домашний адрес, телефон, e-mail и другие контактные реквизиты	Туристский опыт* перечислить маршруты, совершенные по данному виду туризма с указанием районов и к.с. (У – участник, Р – руководитель)	Подпись и инициалы** Правила**, требования безопасности, обязанности для здоровья и жизни на маршруте
e.pylova@g.nsu.ru	У – 4 к.с. Алтай, 36 апреля, отпалы. Ергаки, 2017	
alyona_93@bk.ru	У – 2 к.с. Южно-Чуйский хребет, Алтай, 2015	
Drigger@bk.ru	У – в/к Чувальманская долина, 2017	
atamnova14@yandex.ru	У – 1 к.с. Курайский хребет, Алтай, 2017	

* По требованиям МКК предъявляются справки о пройденных маршрутах или список пройденных маршрутов, предоставленных участником и руководителем, заверенного инструктором МКК или другим инструктором, имеющим туристский опыт

** Правила организации и проведения спортивного туризма от 22.07.13, статья 2.

*** Правила организации и проведения спортивного туризма от 22.07.13, статья 2.

3.1. График движения по маршруту (заявленный)*

Дата	Дни пути	Участки маршрута	км	Способы передвижения
13.08.18	1	Турбаза Тушканчик - р. Тушканчик - оз. Светлое	7,2	Пеш.
14.08.18	2	Оз. Светлое - пер. Мраморный (1А. 2000 м) - оз. Мраморное - рад. выход вер. Тушканчик (1995 м)	10,1	Пеш.
15.08.18	3	Оз. Мраморное - пер. Курсантов западный (1А. 1820м) - пер. Верхняя Парабола (н.к. 1760 м) - рад. выход Парабола (1722 м) - оз. Горных Духов - рад. выход оз. Теплое - рад. выход вер. Зуб Дракона (2176 м) - оз. Художников	9	Пеш.
16.08.18	4	Оз. Художников - р. Левый Тайгиш - р. Тайгишенок - вал. Тайгишенок - оз. Черное - рад. выход вер. Перевальная	9,5	Пеш.
17.08.18	5	Оз. Черное - связка пер. НКТ (1А. 1780 м) + пер. Сказка (1А. 1830 м) - рад. выход вер. Сказка (1780 м) - оз. Лазурное	5,7	Пеш.
18.08.18	6	Оз. Лазурное - пер. Спящий Саян (1А. 1650 м) - пер. Промежуточный (н.к. 1840 м) - оз. Каровое - рад. выход вер. Висячий Камень (1680 м) - рад. выход вер. Орешек (1770 м)	5,8	Пеш.
19.08.18	7	Оз. Каровое - р. Нижняя Буйба - оз. Радужное - р. Малая Буйба - Визит Центр ПП «Ергаки» - трасса Р-257	8	Пеш.
20.08.18	8	Запасной день.		Пеш.
		Итого:	66,4	Пеш.

Итого активными способами передвижения: $55,3 \cdot 1,2 = 66,4$ км

3.2. Изменения графика движения по маршруту, (согласованные с МКК*)

Дата	Дни пути	Участки маршрута	км	Способы передвижения	Отметки о прохождении маршрута
		<i>Без изменений</i>			
14.08.18	2	Оз. Светлое - пер. Птица (1А. 2097 м) - рад. выход вер. Парабола (1722 м) - оз. Горных Духов - влд. Горных Духов - оз. Художников	4	Пеш.	
		Далее - по плану, начиная с 4го дня.			
15.08.18	3	Оз. Художников - пер. Тайгиш-1 (1А. 1750 м), либо пер. Тайгиш-2 (1А. 1750 м) - оз. Лазурное	2	Пеш.	
		Далее - по плану, начиная с 6го дня.			
15.08.18	3	Оз. Художников - пер. Художников-2 (1А. 1926 м) - оз. Каровое	2	Пеш.	
		Далее - по плану, начиная с 7го дня.			
18.08.18	6	Оз. Лазурное - пер. Спящий Саян (1А. 1650 м) - оз. Радужное - оборудованные стоянки	2,5	Пеш.	
		Далее - рад. выход пер. без названия (н.к. 1602 м) - рад. выход вер. Висячий Камень (1680 м) - р. Малая Буйба - Визит Центр ПП «Ергаки» - трасса Р-257			

* При внесении изменений в 3.2. записывают те дни, в которых произведены изменения. Если маршрут согласован без изменений, то делают запись "Без изменений".

В случае значительного отставания от графика движения возможен отказ от рад. восхождений.

4. СХЕМА МАРШРУТА

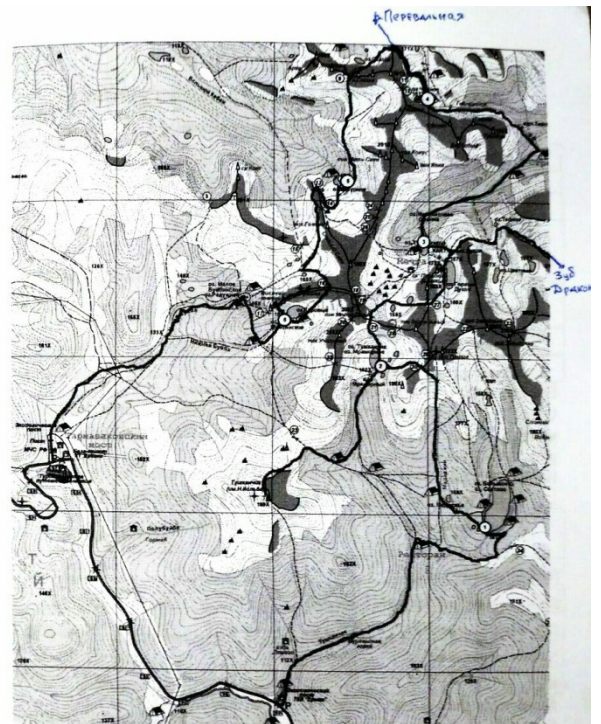
См. следующую страницу.

5. СЛОЖНЫЕ УЧАСТКИ МАРШРУТА И СПОСОБЫ ИХ ПРЕОДОЛЕНИЯ

Перевалы преодолеваются при помощи средств страховки и самостраховки. На сложных участках - с провешиванием перил. При необходимости - с предварительной разведкой. В случае опасности схода камней возможен обход опасных участков через иные скальные и гребневые участки.

6. АВАРИЙНЫЕ ВЫХОДЫ С МАРШРУТА

Аварийные выходы с маршрута осуществляются вниз по долинам рек Нижняя Буйба, Тушканчик, Прямой Тайгиш



7. МАТЕРИАЛЬНОЕ ОБЕСПЕЧЕНИЕ ГРУППЫ

Специальное снаряжение

Групповое		Личное	
Наименование	Количество	Наименование	Количество
Веревка 8 мм, 45 м	1	Каска	1
репшнур, 50 м	1	Страховочная система+усы самостраховки	1
крючья скальные	3	Спуск. устройство+Схват	1
Карабины	3	Карабины	3
Веревка расходная, 10 м	1		

Необходимый набор продуктов питания имеется.
Общественное и личное снаряжение в достаточном количестве имеется. Средства навигации и связи имеются. Необходимый ремонтный набор имеется.

Необходимый набор лекарств в медицинской аптечке имеется.

Весовые характеристики груза, взятого на маршрут

Наименование	На 1 человека, кг	На группу в 4 чел., кг
Продукты (всего / в день)	2,45/0,35	9,8
Газ в баллонах (вес без учета баллонов)	0,35	1,4
Групповое снаряжение	5	20
Личное снаряжение	8	32
В с е г о:	15,8	63,2

Макс. нагрузка на одного мужчину 20 кг, женщину 20 кг

Сведения, изложенные в разделах 1-7, подтверждаю

Руководитель маршрута Пылова Е. К. (Пылова Е. К.)
(подпись) (Фамилия И.О.)

Дата заполнения маршрутной книжки « 31 » « июля » 2018 г.

8. ХОДАТАЙСТВО МКК

Председателю МКК _____ (Наименование вышестоящей МКК)

В связи с отсутствием полномочий у маршрутно-квалификационной комиссии _____ просим Вас
(наименование)

рассмотреть заявочные материалы и дать по ним свое заключение.
Предварительное рассмотрение произведено нашей комиссией

« _____ » « _____ » 201 г.

Председатель МКК _____ (подпись) _____ (Фамилия И.О.)

Штамп МКК _____

Адрес МКК: _____

Тел./факс _____

e-mail: _____ (обязателен)

Фамилия имя отчество председателя _____

9. РЕЗУЛЬТАТЫ РАССМОТРЕНИЯ В МАРШРУТНО-КВАЛИФИКАЦИОННОЙ КОМИССИИ

Маршрутно-квалификационная комиссия турклуба «Сплав»
Советского района г. Новосибирска
(наименование комиссии)

в составе Симонов И.А., Юдин В.А. (Фамилия И.О.)

с участием _____ (Фамилия И.О.)

рассмотрев материалы заявленного маршрута группы под руководством Пыловой Е.К. (Фамилия, И.О.)

считает, что (ненужное зачеркнуть):

1. Маршрут соответствует (~~не соответствует~~) заявленной категории сложности.
2. Туристский опыт руководителя группы соответствует (~~не соответствует~~) технической сложности маршрута.
3. Туристский опыт участников группы соответствует (~~не соответствует~~) технической сложности маршрута.
4. Заявочные материалы отвечают (~~не отвечают~~) установленным требованиям.
5. Другие замечания: нет

Группе назначается (~~не назначается~~) контрольная проверка на местности

(где, когда и по каким вопросам)

10. РЕЗУЛЬТАТЫ ПРОВЕРКИ ГРУППЫ НА МЕСТНОСТИ

Группа в составе:

Руководитель _____ (Фамилия И.О.)

участники: _____ (Фамилия И.О.)

прошла проверку « _____ » « _____ » 201 г., _____ (место проведения)

по следующим вопросам:

Результаты проверки: _____

Проверяющий _____ (подпись) _____ (Фамилия И.О.)

11. ЗАКЛЮЧЕНИЕ МАРШРУТНО-КВАЛИФИКАЦИОННОЙ КОМИССИИ

11.1 Группа под руководством Пыловой Е.К. (Фамилия И.О.)

имеет (~~не имеет~~) право совершить данный маршрут.

Особые указания: нет

11.2. Срок сдачи отчёта о маршруте до « 01 » « ноября » 2018 г. в объёме экспресс-отчёт

11.3. Адреса и реквизиты для связи с поисково-спасательной службой района маршрута (ПСС, ПСО) (адреса консульств - для маршрутов вне территории России):

Визит-центр природного парка «Ергаки»: +79020137925

Тел./факс: +79231053275

12. КОНТРОЛЬНЫЕ ПУНКТЫ И КОНТРОЛЬНЫЕ СРОКИ

О прохождении маршрута группа должна сообщить

1. Юдину Владимиру Алексеевичу
SMS по тел.+7-913-008-04-86, e-mail: areal-novosibirsk@ngs.ru
2. Симонову Николаю Александровичу
SMS по тел.+7-913-764-38-28, e-mail: nasfsu@gmail.com

из г. Абакана до «14» «августа» 2018 г.

из г. Абакана до «22» «августа» 2018 г.

из _____ до « _____ » « _____ » 201 г.

Средства связи группы на маршруте: Тел. _____


Время сеанса связи _____

Председатель МКК _____


(подпись)

Simonov NA
(Фамилия И.О.)

Члены МКК: _____


(подпись)


(Фамилия И.О.)

Судья по виду: «Страховые полисы предъявлены, меддопуск имеется. Группа допущена к соревнованиям»



« 31 » « июля » 2018 г.

13. ОТМЕТКА ПСС (ПСО)

Штамп ПСС (ПСО)

14. РЕШЕНИЕ МКК О ЗАЧЁТЕ МАРШРУТА

Пройденный маршрут оценен перво (1) категорией сложности.

Справки выданы в количестве четыре (4) шт.

Председатель МКК _____


(подпись)

Simonov NA
(Фамилия, И. О.)

Штамп МКК



30.11.2018