

Секция горного туризма
Новосибирского государственного университета

ОТЧЁТ

О ПРОХОЖДЕНИИ **горного** ТУРИСТСКОГО МАРШРУТА
ПЕРВОЙ КАТЕГОРИИ СЛОЖНОСТИ
В РАЙОНЕ ЦЕНТРАЛЬНАЯ ДЖУНГАРИЯ, ДЖУНГАРСКОГО АЛАТАУ,
СОВЕРШЁННОГО ГРУППОЙ ТУРИСТОВ г. НОВОСИБИРСКА,
В ПЕРИОД С 30 АПРЕЛЯ ПО 8 МАЯ 2023 г.

Маршрутная книжка № 08-03-23
Руководитель группы: Крачков П.А.
e-mail: peter_phys@mail.ru

Draft

Маршрутно-квалификационная комиссия турклуба “Сплав” рассмотрела представленный отчёт и считает, что пройденный маршрут соответствует _____ категорией сложности и может быть зачтён всем участникам и руководителю.

Отчёт находится в библиотеке Новосибирского отделения Федерации спортивного туризма России.

Судья по виду _____/_____

Председатель МКК _____/_____

Штамп МКК

г. Новосибирск, 2023

Содержание

1	Справочные сведения	2
1.1	Проводящая организация	2
1.2	Место проведения	2
1.3	Количественная характеристика пройденного маршрута	2
1.4	Нитка заявленного маршрута	2
1.5	Нитка пройденного маршрута	2
1.6	Аварийные выходы с маршрута	2
1.7	Определяющие препятствия маршрута	2
1.8	Состав группы	3
1.9	График пройденного маршрута	3
1.10	Изменения маршрута и их причины	4
1.11	Материальное обеспечение группы	4
2	Техническое описание прохождения определяющих препятствий	5
3	Фотографии	8

Draft

1 Справочные сведения

1.1 Проводящая организация

Секция горного туризма НГУ, Новосибирск, ул. Пирогова, д.2., <http://mountain.nsu.ru>

1.2 Место проведения

Республика Казахстан, Центральная Джунгария, Джунгарского Алатау.

1.3 Количественная характеристика пройденного маршрута

Вид туризма	горный
Категория сложности	первая
Протяжённость активной части	87 км
Продолжительность	8 ходовых дней
Сроки проведения	30.04.23-8.05.23
Количество участников	семь
Маршрутная книжка	№ 08-03-23

1.4 Нитка заявленного маршрута

пос. Капал – р. Тастыбиен — рад. п. Геологический (1А-1Б, 4031) – р. Урман-Биен — лед. №19 – связка пер. Обходной + пер. Хейердала (1Б, 3710) – р. Кора — лед. Сапожникова – связка пер. Сапожникова + пер. Вера (1Б, 3689) – лед. Безсонова – пер. Натальи (1Б, 3621) – р. Тентексай – пер. Безымянный (н/к, 2608) – р. Шимбулак – пер. Кызылауз (н/к, 2225) – р. Ойсаз – р. Чиже

1.5 Нитка пройденного маршрута

пос. Капал – р. Тастыбиен — рад. п. Геологический (1А-1Б, 4031) – р. Урман-Биен — лед. №19 – связка пер. Обходной + пер. Хейердала (1Б, 3710) – р. Кора — пер. Капальский (Мыншукыр, 1А, 2742) - пос. Капал

1.6 Аварийные выходы с маршрута

С любой точки маршрута возможны бесперевальные выходы в пос. Капал и г. Текели по долинам рек Кора, Чиже, Ойсаз. При выходе по р. Кора возможен путь через пер. Мыншукыр (1А, 2742).

1.7 Определяющие препятствия маршрута

Название	Кат. сложности	Характер	Путь прох-ния
п. Геологический	1А	снег, курум	Ю-З
связка пер. Обходной + пер. Хейердала	1Б	снег, курум	Ю-В
пер. Капальский (Мыншукыр)	1А	снег, скалы, курум	С

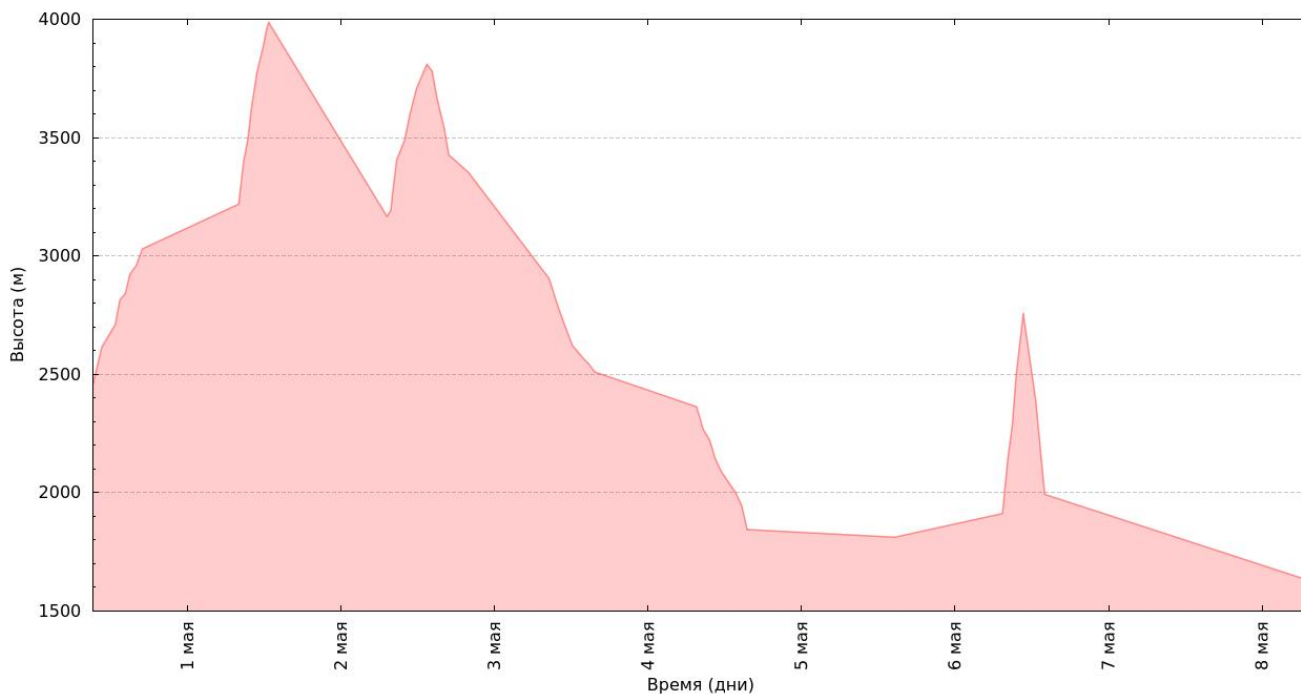


Рис. 1: Высотный график маршрута.

1.8 Состав группы

№	Ф.И.О	Г.р.	Горный опыт	Должность
1	Крачков Петя	1992	6У,5Р	руководитель
2	Зиндобрый Виктор	1998	пвд с 1Б	завснар
3	Алимов Дмитрий	2000	пвд с 1Б	связист
4	Бочкарев Вячеслав	2001	1У(в)	фотограф
5	Ведерников Иван	1990	2У(в)	реммастер
6	Гончарова Ева	1978	1У (л,о)	завхоз
7	Ильин Дмитрий	1988	2У(л)	медик

1.9 График пройденного маршрута

Таблица 1: График движения группы.

№ дня	Дата	Участок пути	Ход. вр., ч.	Характер пути	расстояние, км.
0	30.04	вверх по р. Тастыбиен	8	дорога, тропа, снег	8
1	01.05	р. Тастыбиен → п. Геологический (рад. до 3990)	9	тропа, снег, курум, снег	9.5
2	02.05	р. Тастыбиен → лед. №19 пер. Обходной → пер. Хейердала → р. Южная	11	курум, снег	9
3	03.05	р. Южная → р. Кора	8	курум, снег	11
4	04.05	р. Кора	9	снег, дорога	19
5	05.05	р. Кора → пер. Капальский извоз (рад)	5	дорога	14
6	06.05	р. Кора → пер. Капальский → р. Безымянная	7	снег, курум трава	8
7	07.05	дневка	0	трава, костёр	0
8	08.05	р. Безымянная → ур. Курымбель	0.5	трава	3

1.10 Изменения маршрута и их причины

После прохождения связки пер. Обходной ^{Draft} пер. Хейердала (1Б, 3710) одному из участников стало плохо. Было подозрение на пневмонию или отёк лёгких. По этой причине группа отказалась от дальнейшего прохождения маршрута и пошла вниз по р. Кора. После сброса высоты до 2000 м. больному участнику стало лучше и мы решили выходить через пер. Капальский (1А), который был заявлен как запасной.

1.11 Материальное обеспечение группы

Общественное и личное снаряжение, ремнабор и аптечка комплектовались согласно обычным требованиям к походам такого уровня и сезона.

Таблица 2: Техническое снаряжение группы.

Групповое снаряжение		Личное снаряжение	
Наименование	Количество	Наименование	Количество
верёвка 10 мм., 45 м.	2	каска	1
верёвка 8 мм., 60 м.	1	страховочная система	1
крючья скальные	6	спусковое устр.	1
ледобур+карабин	7	кошки	1
трекер	1	карабины	4
GPS навигатор	1	ледоруб/айсбайль	1
		жюмар	1

Спали в 8-местной палатке “Канченджанга” с тентом. Раскладка - 520 г/человека в день.

Еду готовили в автоклаве на бензине. Обедов в целях экономии времени часто не было.

2 Техническое описание прохождения определяющих препятствий

- **День 0(30 апреля)** В 00:38(здесь и далее используется местное время) прибыли на поезде в Уштобе. На вокзале нас ждал ГАЗ-66. Сели вместе с тройкой в ГАЗ-66 и поехали в горы. По пути заехали на заправку и купили бензина для горелок. Водитель завёз нас довольно далеко вверх по долине до высоты 2450. Примерно в 9 утра выгрузились с машины и пошли вверх. Через 40 мин, сев у речки устроили завтрак - обед. Далее весь день шли вверх по р. Тастыбиен стараясь выбирать бесснежные участки. Снег довольно сильно проваливался. Около 17:00 поставили лагерь, не дойдя примерно одной ходки до п. Геологический. Вечером был непродолжительный снег.
- **День 1(1 мая)** Общий подъём в 5:00, выход группы в 7:00. Примерно за ходку подходим к юго-западному гребню п. Геологический. Примерно за одну ходку забираемся по куруму на гребень и далее идём по нему. Путь подъёма показана на (фото). В 12:40 понявшись до высоты 3960 м. решаем идти вниз. Людям явно плохо от горняшки. Примерно в 15:00 все собираемся в лагере. Обедаем, чиним ботинок, который тоже хочет кушать. Решаем ночевать в этом же месте, так как снег уже порядочно раскис.
- **День 2(2 мая)** Подъём в 5:00, выход группы в 7:00. Первые две ходки идём по руслу реки. Далее бродим реку и ещё примерно две ходки лезем вверх по моренам и подходим к леднику. Далее связываемся и ещё примерно за 2 ходки подходим под [перевальный взлёт](#). На преодоление перевального взлёта ушло минут 30-40. Лезли по снегу на три такта. Перевальная седловина широкая, с трудом нашли записку группы тур. клуба Абрис из гор. Королёва. Далее, держась подальше от карниза, по снежному гребню дошли до седловины пер. Хердала. Здесь всё в снегу, записку сильно не искали. Первая часть спуска довольно пологая, мы прошли её в снегоступах. Далее крутизна увеличивается, поэтому мы сняли снегоступы и пешком спустились с [перевала](#). Один участник довольно сильно отставал. После спуска с перевала у него начался хриплый кашель. Подозрение на начинающийся отёк лёгких или пневмонию. Так как самое лучшее лекарство в горах это спуск высоты мы разгрузили больного участника и пошли в низ, чтобы попытаться к ночёвке как можно быстрее сбросить высоту. К вечеру спустились до 3300 м. и разбили лагерь примерно в пол шестого. Руководитель хотел спускаться дальше, но больному участнику стало совсем тяжело идти. Сообщили о больном в Новосибирск, проконсультировались с врачом.
- **День 3(3 мая)** Подъём в 5:00, выход группы в 7:00. С утра больному стало немного лучше. Видимо, антибиотики, принятые вечером, помогли. После завтрака больного с одним здоровым участником сразу же отправили вниз, чтоб он не мёрз пока собирается лагерь. Основная группа догнала их после спуска к реке Кора. Так как болезнь довольно серьёзная, отказываемся от основной нитки маршрута и идём вниз пор. Кора. Одеваем снегоступы. Пройдя мин. 15 вниз по р. Кора встречаем годовалого медведя. Далее весь день идём вниз по р. Кора. После обеда (первого за поход) 2600 решаем снять снегоступы. Идём выбирая бесснежные участки пути. Пройдя три ходки после обеда встаём на ночёвку.
- **День 4(4 мая)** Подъём в 5:00, выход группы в 7:00. Также два участника выходят пораньше. Основная группа догнала их у переправы. Трос, отмеченный на карте, порван. Зато в наш год был хороший [снежный мост](#), образовавшийся из-за лавины. На левом

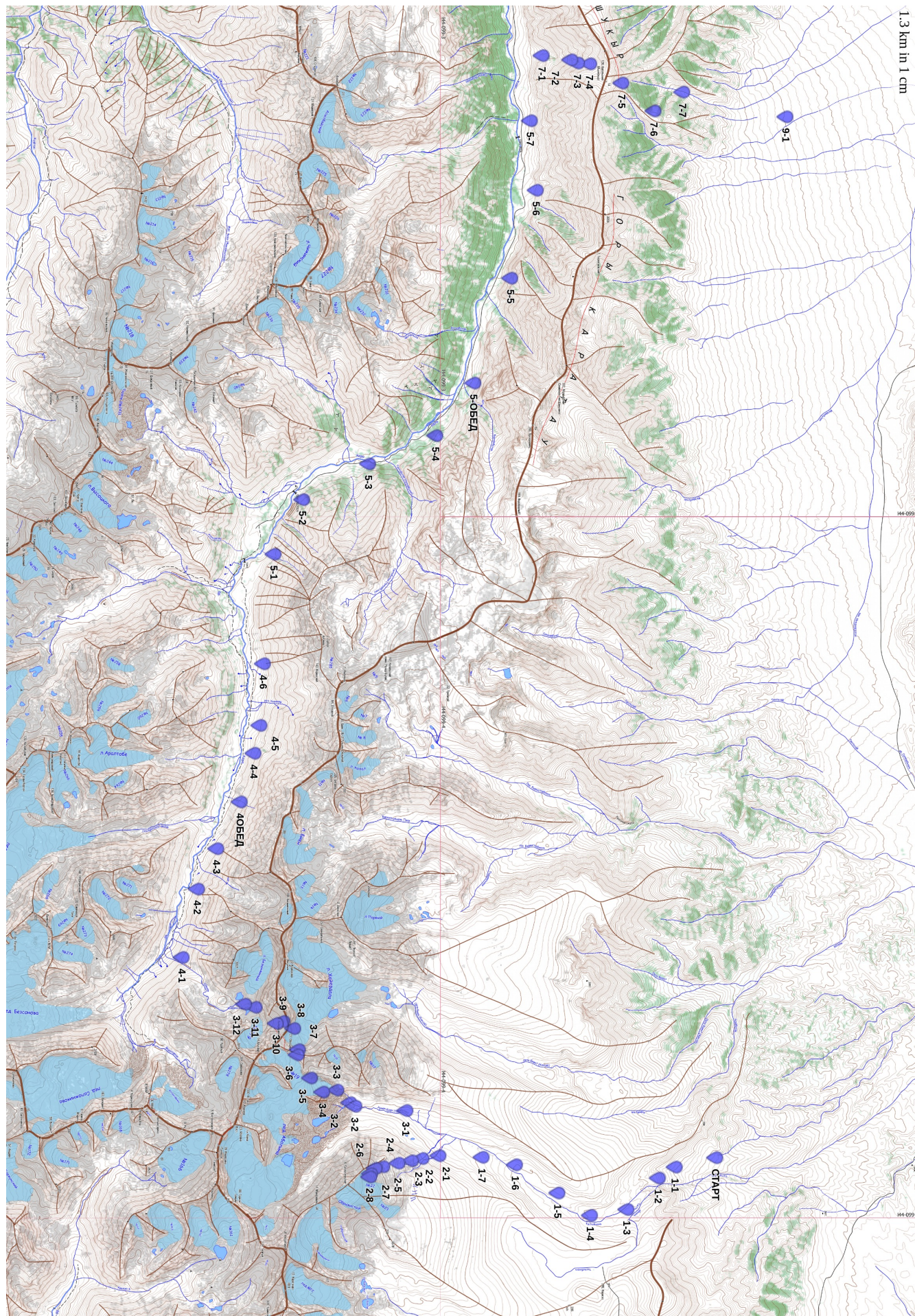



Рис. 2: Схема маршрута.

берегу движемся сначала вдоль реки, но затем решаем подняться выше, где на карте нарисована тропа. Второй раз также пересекаем реку по снежному мосту, после которого начинается дорога. Далее идём вниз по дороге. Вместе падения р. Бурханбулак в р. Кора устраиваем ранний обед в 11 : 30 . Примерно там же находится турбаза. Не доходя полтора километра до поворота на пер. Капальский, ставим лагерь в хорошем месте у реки в 15 : 00.

- **День 5(5 мая)** Так как больному становится лучше, нет большого смысла выходить на два дня раньше. Поэтому мы решаем устроить на этом месте днёвку. Сходили на пер. Капальский извоз н/к через который можно заехать на машине. Вернулись до обеда. Вторую половину дня жгли костёр, пили чай.
- **День 6(6 мая)** Подъём в 5:00, выход группы в 7:00. Примерно за пол час по дороге подходим к нужной нам долине ([фото](#)) и начинаем подъём. Сначала идём вдоль высохшего русла. Примерно за один переход дошли до характерного скального выступа по центру долины. Далее идём левее выступа по крутому травянистому склону. Ещё примерно через один переход вышли на хорошо натопанную тропу, которую видно с дол. реки Кора. По тропе ещё мин. через сорок дошли до скального выступа. Далее немного уходя в лево, траверсируя склон, вышли на пологую седловину (40 мин). Весь подъём от дол. р. Кора занял 3 ч 20 мин. Снег был только на седловине, на остальной части подъёма снега не было. Тур не нашли. Спускались по северо-восточному гребню ([фото](#)). Сначала по разрушенным скалам, затем по фирну в кошках. Дальнейшая часть гребня была бесснежная. Местами встречается тропа. Примерно за полтора - два часа дошли до нужного отрога и начали спускаться вниз в долину по хорошо натопанной тропе. Спустившись в низ устроили поздний обед (14:00). Так как нам торопится не куда, выходить в цивилизацию на день раньше не хотелось. Поэтому решили остаться в этом месте ещё на один день. Draft
- **День 7(7 января)** Днёвка. Устроили небольшую скальную тренировку. Погуляли по окрестностям.
- **День 8(8 мая)** Примерно за пол часа вышли из маленькой долины и подошли к хоз. постройкам, у которых пасся скот. Здесь нас подобрала машина. Приехали в Уштобе, поздно вечером сели в поезд до Новосибирска.

3 Фотографии



Draft

Рис. 3: Путь подъёма на п. Геологический



Рис. 4: Путь на пер. Обходной и пер. Хейердала с гребня п. Геологический

Draft




Рис. 5: Пер. Обходной с лед. № 19.



Рис. 6: Путь подъема на пер. Обходной.

Draft



Рис. 7: Долина р. Южная с пер. Хейердала.



Рис. 8: Спуск с пер. Хейердала.

Draft



Рис. 9: Долина р. Южная



Рис. 10: Спуск к р. Кора.

Draft



Рис. 11: Снежный мост через р. Кора.



Рис. 12: пер. Копальский вид с дол. р. Кора. (Сам перевал не виден)



Рис. 13: Северо-восточный гребень пер. Копальский



Рис. 14: пер. Копальский с урочище Курымбель