

ЭКСПРЕСС-ОТЧЕТ

о прохождении горного туристского спортивного маршрута
1 категории сложности
по Южно-Чуйскому и Северо-Чуйскому хребту Центрального Алтая,
совершенного группой Спортклуба Новосибирского государственного
университета г.Новосибирск, в период с 1 мая по 9 мая 2014 года.

Маршрутная книжка № 08-03-14.
Руководитель группы Одаренко Валерия Владимировна
630559 Новосибирская обл, р.п.Кольцово, 1-52.
+7 913 391 4182, vodarenko@mail.ru

Маршрутно-квалификационная комиссия _____ рассмотрела отчет и
считает, что поход может быть зачтен всем участникам и руководителю _____ категорией
сложности.

Отчет использовать в библиотеке _____
Судья маршрутной квалификации _____
(подпись) (Фамилия, И.О.)

Штамп МКК

г.Новосибирск 2014 г.

Оглавление

1. Паспорт СП

- 1.1. Проводящая организация (наименование, адрес, телефон, факс, e-mail, www)
- 1.2. Страна, республика, край, область, район, подрайон, массив (место проведения)
- 1.3. Общие справочные сведения о маршруте
- 1.4. Подробная нитка маршрута
- 1.5. Определяющие препятствия маршрута
- 1.6. Ф.И.О., адреса, телефоны, факс, e-mail руководителя и участников
- 1.7. МКК, рассмотревшая маршрут.

2. Техническое описание маршрута

- 2.1. Нитка маршрута
- 2.2. GPS координаты узловых точек
- 2.3. График движения. Высотный график
- 2.3. Итоги, выводы, рекомендации по прохождению маршрута. Страхование участников

3. Фотографии, подтверждающие прохождение маршрута

4. Маршрутная книжка, снятые контрольные записки (скан).

1. Паспорт СП

1.1. **Проводящая организация:** Спортклуб Новосибирского государственного университета, г. Новосибирск. Юридический адрес: г.Новосибирск, ул. Пирогова, д.2. 336-31-54 (Юдин Владимир Алексеевич). <http://mountain.nsu.ru/>

1.2. **Место проведения:** Центральный Алтай, Южно-Чуйский и Северо-Чуйский хребет.

1.3. Общие справочные сведения о маршруте:

Вид туризма	Категория сложности похода	Протяженность активной части похода, км	Продолжительность		Сроки проведения
			Общая	Ходовых дней	
горный	I	77,4	9	7 ½	1—9 мая 2014 г.

1.4. **Подробная нитка маршрута:** с.Бельтир — оз.Каракуль — **Перевал Теустан (1А 3238)** — р.Талдура, р.Мохро-Оюк — **Перевал Юный турист (1А, 3102)** — р.Йолдоайры — **пер. Карагем (1А межсезонье, 2834)** — р.Джело — р.Куркурек — **пер.Куркурек (1А межсезонье, 2888)** — р.Кускуннур — р.Тура-Оюк — **пер.Тура-Оюк (1А, 3085)** — р.Тюте — р. Чуя (мост) — с.Курай

1.5. Определяющие препятствия маршрута:

Вид препятствия	Категория трудности	Характеристика препятствия (характер, высота, новизна, наименование и т.п.)	Подъем	Спуск
Перевал	1А	Теустан 3238 м	Травянисто-осыпной, снежно-осыпной	Травянисто-осыпной
Перевал	1А	Юный турист 3102 м	Снежно-осыпной	Снежно-осыпной
Перевал	1А межсезонье	Карагем 2834 м	Снежно-осыпной	Снежно-осыпной
Перевал	1А межсезонье	Куркурек 2888 м	Снежный	Снежно-осыпной
Перевал	1Б межсезонье	Тура-Оюк 3085 м	Осыпной	Снежно-осыпной до 40°

1.6. ФИО, адрес, телефон, e-mail руководителя и участников:

№	ФИО	Год рождения		Туристский опыт	Обязанности в группе
1	Одаренко Валерия Владимировна	1972		ШГУ Южно-Чуйский хребет	руководитель
2	Анисимова Алена Сергеевна	1995		ПВД, Новосибирская обл.	медик
3	Бычков Евгений Александрович	1976		УГУ Фаны, ШГР Куйлю	усилитель, примусолог
4	Губаренко Антонина Андреевна	1992		ШГУ Алтай	
5	Журавлев Антон Александрович	1987		ШГУ Катунский, Заалай	усилитель
6	Иванов Михаил Юрьевич	1991		ПВД, Новосибирская обл.	реммастер
7	Козина Мария Евгеньевна	1993		ПВД	завхоз
8	Крылов Владислав Евгеньевич	1990		ПВД Хамар-Дабан, пик Черского	
9	Митченко Дмитрий Александрович	1990		ПВД	завснар
10	Одаренко Святослав Олегович	1972		ШГУ Южно-Чуйский хребет	gps-ник
11	Паршина Ольга Геннадьевна	1992		ПВД	казначей
12	Прудовая Ольга Владимировна	1992		ПВД	
13	Топучканова Вероника Владимировна	1992		ПВД	хронометрист

1.7. Поход рассмотрен МКК _____, маршрутная книжка № 08-03-14.

2. Техническое описание маршрута

2.1. Нитка маршрута





2.2. GPS координаты узловых точек

№	Примерное расположение	N	E
1	Начало маршрута, ночевка 0, 2333 м.	49°53' 57.76"	87°57' 42.38"
2	Перевал Теустан, 3238 м.	49°55' 11.98"	87°53' 10.46"
3	Ночевка 1, 2193 м.	49°55' 16.31"	87°50' 35.14"
4	Ночевка 2, 2550 м.	49°55' 59.04"	87°48' 49.21"
5	Перевал Юный Турист, 3102 м.	49°56' 37.43"	87°45' 59.19"
6	Ночевка 3, 2633 м.	49°57' 44.34"	87°44' 20.01"
7	Перевал Карагем, 2834 м.	49°58' 14.65"	87°46' 07.14"
8	Брод р.Джело, 2330 м.	49°58' 57.21"	87°48' 32.58"
9	Ночевка 4, 2605 м.	49°59' 30.85"	87°49' 19.86"
10	Перевал Куркурек, 2888 м.	50°01' 09.85"	87°49' 12.52"
11	Ночевка 5, 2582 м.	50°01' 43.69"	87°51' 16.60"
12	Перевал Тураюк, 3085 м.	50°03' 20.01"	87°50' 19.60"
13	Ночевка 6, 2524 м.	50°04' 37.69"	87°52' 07.66"
14	Ночевка 7, 1794 м.	50°07' 05.35"	87°55' 40.56"
15	Окончание активной части, р.Чуя (мост), 1519 м.	50°10' 54.13"	87°59' 45.49"

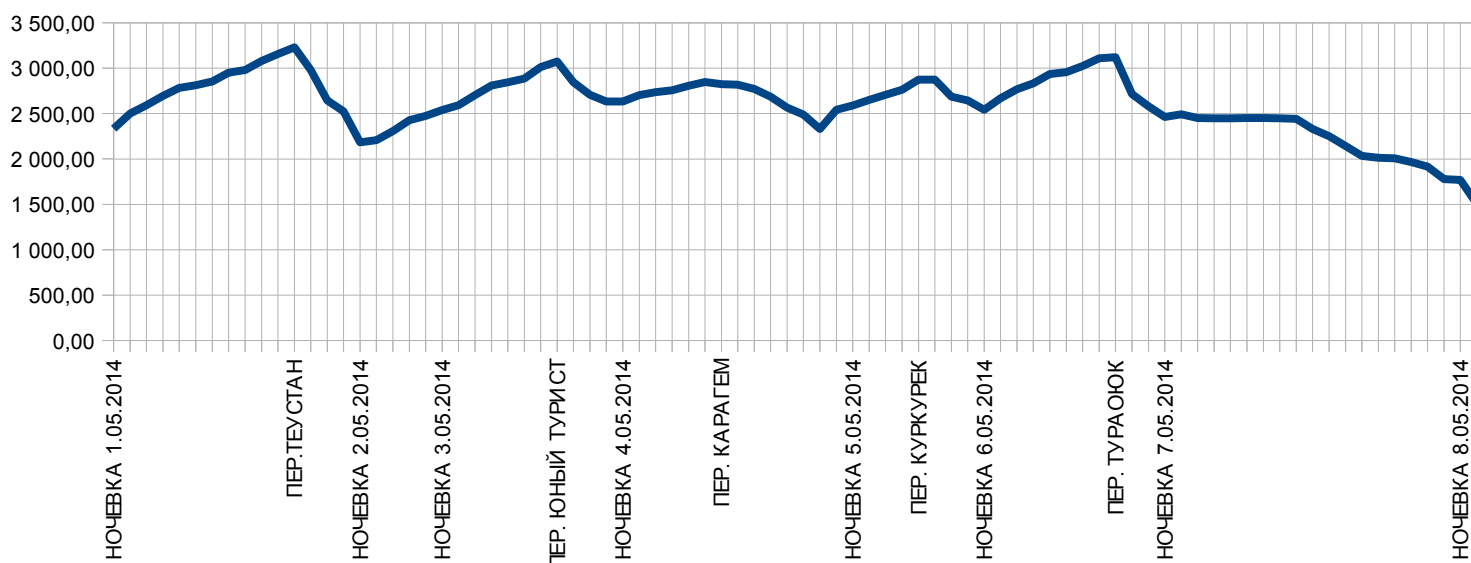
2.3. График движения. Высотный график.

День пути	Дата	Участок пути	Протяженность, перепад высот	ЧХВ	Характер пути, естественные препятствия, опасные участки	Метеоусловия
0	01.05.14	Бийск— с.Бельтир— оз.Каракуль	—	—	На газели добрались до моста через Чую, далее на двух УАЗ «буханка» забросились через с. Бельтир на 23 км вверх к озеру Каракуль.	Переменная облачность, ночью t воздуха -13°
1	02.05.14	Подъем на перевал Теустан	6,57 км, +905	5 ч.20 мин	Поднялись по хорошо натоптанной тропе по крутому травянистому склону. Обошли каньон водопада Кызылкая слева, далее снежные поля прошли в снегоступах, дальнейший подъем до седловины по плотному снегу и камням.	Ясно, ветрено
		Спуск с перевала Теустан	3,95 км, -1045	3 ч.	Спуск сначала пологий по травянистому, затем по осыпному склону. Далее по кулуару вдоль ручья по осыпи. К реке Талдура по крутому травянистому	Ясно

					склону, ночевка возле реки.	
2	03.05.14	Река Талдура (полудневка)	—	—	Ремонт снегоступов (шились участниками уже при отсутствии снега), ремонт пластиковых ботинок (у двух участников).	Ясно
		Подход под перевал Юный турист	3,51 км, +357	3 ч. 10 мин.	Переходим р.Талдура по наледи, поднимаемся в долину р.Мохро-Оюк по левому (по ходу движения) борту каньона по крутому травянистому склону, серпантинном, затем идем по занесенным снегом кустам. Далее русло Мохро-Оюка позволяет идти по наледи. Ночевка на острове р.Мохро-Оюк.	Переменная облачность
3	04.05.14	Подъем на перевал Юный турист	4,55 км, +552	4 ч. 10 мин.	С реки поднимаемся на морену. далее спускаемся на террасу, с которого переходим на наледь ручья ведущего к перевалу. Поднимаемся на правый борт долины. Постепенно набирая высоту, выходим на седловину. Используем лавинные ленты.	Ясно
		Спуск с перевал Юный турист	2,9 км, -469	3 ч.20 мин.	По заснеженному кулуару, выйдя на морены, одеваем снегоступы. На уровне «террас» большое количество снега, спуск осуществляем в снегоступах, впереди идут девушки (как более легкие). Останавливаемся на ночевку в районе дороги на Карагем (скрыта под снегом).	Переменная облачность
4	05.05.14	Подъем на перевал Карагем	2,8 км, +201	2 ч.	Движение в снегоступах вблизи от места прохождения скрытой под снегом дороги. Стараемся подниматься «в лоб» с целью снижения потенциальной лавиноопасности. В районе седловины снежники	Переменная облачность

					имеются, но реже. Тур не искали.	
		Спуск с пер. Карагем	3,74 км, -504	2 ч. 30 мин.	Начинаем спуск, ориентировочно по дороге (где имеются снежники, в снегоступах), к озеру, затем, после обеда, вдоль русла ручья по травянисто-осыпному склону (встречаются снежники) до русла р.Джело.	Переменная облачность
		Брод р.Джело, подъем по р.Куркурек	1,55 км +275	2 ч.15 мин.	Переходим р.Джело по наледи. Начинаем подъем по склону справа ущелья ручья Куркурек по травянисто-осыпному, затем по осыпному склону. Ночевка на выполаживании.	Пасмурно, ветер, дождь
5	06.05.14	Подъем на перевал Куркурек	3,1 км, +283	2 ч.	По пути подъема имеются снежники глубиной выше пояса, перемежающиеся с открытыми участками травянистого, а затем осыпного склона. Используем снегоступы.	Ясно
		Спуск с перевала Куркурек, р.Кускуннур	3,58 км, -306	3 ч.10 мин.	Спускались с левой части седловины по снегу, без снегоступов, протаптывая ступени в жестком снегу, направляясь на правый борт спуска, вдоль камней. Часть группы, имеющая снегоступы с кошками, спускалась в них. На разливах р.Кускуннур под снегом была вода. Вдоль р.Кускуннур обходили снежники, где местами были образованы значительные карнизы.	Вечером ясно, ночью сильный ветер (около 4 часов утра ветром снесло шест палатки), небольшой снег.
6	07.05.14	р.Кускуннур — р.Тура-Оюк — подъем на перевал Тура-Оюк	4,1 км, +503	4 ч.30 мин.	Поднялись по 150-метровому травянистому склону слева р.Тура-Оюк в долину перевала, где перешли р.Тура-Оюк по камням. Пройдя по долине 1,5 км, начали подъем на перевал по моренным валам (средняя осыпь)	Ясно. На пер.Тураоюк сильный ветер, холодно.

					ближе к правому по ходу движения борту долины. По бокам от морены – снежники, хотя снег и держал, но был опасен возможностью повредить ногу при попадании между камнями под снегом. Перевальный взлет – мелкая осыпь, перемежающаяся снегом, высотой ок. 100 метров.	
		Спуск с перевала Тура-Оюк — озеро	3,85 км, -561	3 ч.10 мин.	Спуск по снежному кулуару, набивали ступени. Крутизна склона местами достигает более 40°. В связи с наличием слежавшегося снега спускались по нему (страховка ледорубами), не выходя на сырые камни. Первое озеро прошли справа, второе – слева, т. к. другая сторона была покрыта снегом. Заночевали на травянистой террасе над озером слева.	Ясно
7	08.05.14	Озеро — р.Тюте	9,44 км, -730	5 ч.	Продолжили спуск в долину р.Тюте, по возможности минуя снежники, которые также местами образуют карнизы. По мере снижения в зону леса снега становится меньше, однако на тропе попадаются снежники. Шли по тропе сначала слева, затем справа от реки. Реку перешли по камням, по стволам дерева. В связи с нежеланием ночевать вблизи Курая, принимаем решение об устройстве бивуака на Тюте.	Ясно
	09.05.14	р.Тюте — Курайская степь — р.Чуя (мост)	10,86 км, -275	2 ч.20 мин.	Спуск по дороге, снега нет.	Ясно, тепло
		р.Чуя (мост) — с.Курай	—	—	Добрались на УАЗе и Газели Славы из Курая.	Ясно



2.4. Итоги, выводы, рекомендации по прохождению маршрута

В походе были достигнуты все основные запланированные цели. Произведено знакомство группы новичков секции горного туризма Спортклуба НГУ с разнообразными формами горного рельефа, включая простые травянистые, осыпные, снежные склоны, преодоление моренных валов – от мелкой до крупной осыпи, переправы рек вброд, по камням, по снежному мосту, при различных погодных условиях (ясная погода, ветер, дождь), в природных зонах двух хребтов Центрального Алтая (Южно- и Северо-Чуйского).

Группа новичков проявила себя в выполнении большинства обязанностей, возникающих в туристической группе, под руководством руководителя и усилителей – тем самым был создан сплоченный автономный коллектив с четким и дисциплинированным определением ролей, что в дальнейшем будет использовано как базис для подготовки данных участников для более сложных походов.

При подготовке маршрута нам не удалось обнаружить отчетов о прохождении указанных перевалов в иные сезоны, кроме летного. В связи с этим, считаем, что, помимо прочего, была достигнута цель прохождения маршрута 1 к.с. в условиях межсезонья, отчет в дальнейшем может быть использован другими группами. Были получены сведения о возможных погодных условиях, глубине снежного покрова и иные сведения, полезные для планирования маршрутов в данном районе.

Выводы. Пройденный маршрут показывает возможность организации путешествий 1 к.с. в данном районе в период межсезонья. При этом необходимо учитывать характер предшествующей зимы: в 2014 году зима была относительно малоснежной (в частности, это привело к обмелению ряда рек). Несмотря на это, перевалы требуют осторожного прохождения, желательно в раннее время суток (в том числе перевал Карагем, склоны которого в данное время года также могут представлять лавинную опасность).

Изменения маршрута: после прохождения перевала Юный Турист было обнаружено, что глубина снежного покрова на «террасах» кое-где превышает человеческий рост. По ходу запланированного движения в сторону перевала Эренбурга обнаружены многометровые снежные карнизы, представляющие опасность как непосредственным обрушением, так и возможностью лавинообразования. Ночью обратил на себя внимание протяженный звук

горного обвала ориентировочно по ходу движения к перевалу Эренбурга. По совокупности факторов, принимаем решение о выборе заявленного запасного варианта – перевал Карагем вместо перевала Эренбурга. Далее маршрут пройден без изменений.

Об организации похода. Для подготовки к прохождению маршрута проводились беговые (2-3 раза в неделю) и технические тренировки для формирования навыков устройства бивуака, техники передвижения по снежному, травянистому, осыпному склону, техники самозадержания с помощью ледоруба, навесной переправы и т.д. Также проведены лекции об особенностях весенних походов. Участники самостоятельно шили снегоступы, успешно использованные впоследствии в походе. Транспортная заброска была организована через «Алтай Тур Сервис». Страховка группы осуществлена ООО СК «Согласие», полис №1540001-0000494/14МП. Группа была зарегистрирована в Алтайском поисково-спасательном отряде МЧС России.

3. Фотографии, подтверждающие прохождение маршрута



Ночевка 0, возле озера Каракуль.



Ночевка 0, вид в сторону озер и р.Аккол.



2 мая. Озеро Каракуль с пути подъема по травянистому склону.



2 мая. Подъем на перевал Теустан в снегоступах.



2 мая. Подъем на перевал Теустан в снегоступах.



2 мая. На перевале Теустан 1А.



2 мая. Спуск с пер. Теустан.



2 мая. Дальнейший спуск с пер. Теустан.



3 мая. Ремонт снаряжения на полудневке.



3 мая. Ремонт снаряжения на полудневке.



3 мая. Подъем от р.Талдура в сторону пер.Юный турист 1А.



3 мая. Наледь р.Мохрооюк.



4 мая. Подъем к перевалу Юный турист 1А.



4 мая. Подъем к перевальному взлету Юного туриста 1А.



4 мая. На перевале Юный турист 1А.



4 мая. Спуск с пер.Юный турист.



4 мая. На спуске с пер.Юный турист.



5 мая. Подъем на пер.Карагем.



5 мая. Спуск с пер.Карагем.



5 мая. Спуск вдоль ручья (справа) к реке Джело.



5 мая. Подъем от р.Джело по ручью Куркурек (каньон расположен левее по ходу движения).



5 мая. Ужин в палатке в связи с непогодой (дождь, ветер).



6 мая. Снежники на пути к пер.Куркурек требуют аккуратного прохождения, т. к. глубина снега местами достигает пояса.




6 мая. Подъем к перевалу Куркурек.



6 мая. Выход на седловину («футбольное поле») пер.Куркурек.



6 мая. На перевале Куркурек.



6 мая. Спуск с перевала Куркюрек.



6 мая. Движение вниз по долине Кускуннура требует осторожности, т. к. снег образует карнизы.



6 мая. Обед в долине р.Кускуннур (защищаем кухню от ветра карематами).



7 мая. На пути подъема на пер.Тураюк. Ручей Тураюк, впереди моренный вал, который был пройден справа (на фото).



7 мая. Несмотря на холодную погоду, следует держаться на безопасном расстоянии от правого по ходу движения склона (наблюдали камнепад в кулуаре на фото).



7 мая. На перевале Тураюк.



7 мая. Начало спуска с пер.Тураюк.



7 мая. На спуске с пер.Тураюк.



8 мая. В долине р.Тюте (утро).



8 мая. Первые деревья по р.Тюте.



8 мая. На тропе вдоль р.Тюте.



8 мая. Снег в лесу на р.Тюте



8 мая. Брод р.Тюте.




8 мая. Дорога к мосту через Чую.

4. Маршрутная книжка, записки

Форма № 5 – Тур

Федерация спортивного туризма России



МАРШРУТНАЯ КНИЖКА № 08-03-14

ТУРИСТСКОГО МАРШРУТА

Участники настоящего спортивного мероприятия
находятся под защитой:
Конституции Российской Федерации;
Федерального закона РФ "Об основах туристской
деятельности в Российской Федерации;
Закона "О физической культуре и спорте в РФ;
Туристско-спортивного союза России.

2014 г.

Полномочия МКК Сибирского Федерального округа утверждены протоколом ЦМКК № 6/н от 07 апреля 2013 года и действуют до 2015 года включительно. Шифр МКК СФО: 154 - 00 - 666656666. www.no-tssr.ru - САЙТ ФСТ НО ТССР

Состав Бюро МКК Сибирского федерального округа

1. Председатель МКК — Говор Евгений Васильевич, МС, ССВК, инструктор спортивного туризма международного класса;
2. член бюро — Говор Валерий Васильевич, ЗМС, ССВК, инструктор спортивного туризма международного класса.
3. член бюро — Тушин Валерий Владимирович, МС, ССВК, старший инструктор спортивного туризма;
4. член бюро — Антонов Валерий Павлович, МС, СС1К, инструктор спортивного туризма;
5. член бюро — Жигарев Олег Львович, МСМК, сСВК, инструктор спортивного туризма международного класса;
6. секретарь МКК СФО — Дюбарина Ирина Анатольевна, МСМК, ССВК, инструктор спортивного туризма международного класса.

Заседания МКК СФО проводятся еженедельно по вторникам по адресу: г. Новосибирск, Красный проспект, 98/1 с 18-00 до 21-00.

МКК Новосибирской областной общественной организации клуба автотуризма «Сибирь» (КАМТ «Сибирь») Шифр 154-07-000003000. Председатель комиссии: Киселев Виктор Романович, МС; 630015 г. Новосибирск, ул. Промышленная, 1. Заседания МКК еженедельно по четвергам с 19-00 часов.

МКК Советского района г. Новосибирска клуба водного туризма «Сила» Шифр 154-08-003300000. Председатель комиссии: Сиволобов Николай Петрович, МС; г. Новосибирск, НГУ
Специализированная МКК СФО (по рассмотрению преимущественно спортивных туров) Шифр 154-01-666656555. Председатель комиссии: Зорьев Михаил Владимирович, МС. 630105 г. Новосибирск, Красный проспект 98/1 тел. 2-163-788

МКК т/к «Келар», Шифр 154-04-221200000. Председатель комиссии: Злобин Геннадий Алексеевич, КМС, ЗПР.

1. ОБЩИЕ СВЕДЕНИЯ

Группа туристов **Спортклуба НГУ, г. Новосибирск**

в составе **двадцати** человек совершает

с «01» мая по «10» мая 2014 г.

маршрут — **первой** категории сложности

(код маршрута)

в районе Южно-Чуйского хребта (республика Алтай) по маршруту:

с.Белар — оз.Амал — Перевал Тугустан (1А, 3100) — р.Тадур, р.Мокроши — Перевал Юный турист (1А, 3078) — р.Волдошры — р.Паспалагачинское — оз.Паспалагачинское, пер. Эрмбурга (1А, 3089) — р.Дыско — р.Курукурес — пер.Кукурес (1А, 2880) — р.Кукукур — р.Тура-Оок — пер. Тура-Оок (1А, 3100) — р.Тоте — р. Чуй (мост) — с.Курай

Руководитель группы **Одаренко В.В.**

Зам. руководителя (для групп школьников и др.)

Тренер **Юдин В.А.**

2. СОСТАВ ГРУППЫ

№ п.п.	Фамилия, имя, отчество	Дата рождения	Место работы, должность, телефон, другие контактные реквизиты, паспортные данные (для возврата)
1	Одаренко Валерий Владимирович	10.07.1972	ООО «РНИЦ Медэксперт», резидент, 336-51-10
2	Антонова Елена Сергеевна	19.10.1995	НГУ, студентка ФЕН
3	Васков Евгений Александрович	01.05.1976	НГУ, отдел г.механика, слесарь, 363-43-33
4	Губернко Антоновна Андреевна	27.06.1992	НГУ, магистрант ММФ
5	Журавлев Антон Александрович	11.03.1987	ИЦБГ СО РАН, мкс, 363-49-74
6	Иванов Михаил Юрьевич	15.05.1991	НГУ, магистрант ФФ
7	Козина Мария Евгеньевна	13.08.1993	НГУ, студентка ГТФ
8	Красов Владислав Евгеньевич	08.05.1990	ООО «НПТ УниПро», инженер программист, 332-60-48
9	Матвеев Дмитрий Александрович	18.09.1990	НГУ, аспирант ММФ
10	Одаренко Святослав Олегович	26.01.1972	ООО «РНИЦ Медэксперт», тех. директор, 336-51-10
11	Паркина Ольга Геннадьевна	08.03.1992	НГУ, магистрант ММФ
12	Прудкова Ольга Владимировна	08.11.1992	НГУ, студентка ЭФ
13	Топушанова Вероника Владимировна	10.11.1992	НГУ, студентка ЮФ

«Наличие туристского опыта подтверждено»

Член МКК

(Фамилия И.О.)

Домашний адрес, телефон, e-mail и другие контактные реквизиты	Туристский опыт* пережить маршрут, совершить по данному виду туризма с указанием районов и к.с. (У — участки, Р — руководить)	Ростов в жизни, безопасность, об опасности для здоровья и жизни по
ККП, Колыно, 1-52, 336-50-94, odarenko@mail.ru	Бу Южно-Чуйский хребет	<i>[подпись]</i>
Новосибирск, Паргова 20/2 antonova_alena2042@mail.ru	ПВД Новосибирская обл.	<i>[подпись]</i>
Новосибирск, Паргова 16-118 matveev@yandex.ru	Уу Фана, Шу Кузко	<i>[подпись]</i>
Новосибирск, Литюнова 2-353 kovy2756@mail.ru	Бу Алтай	<i>[подпись]</i>
Новосибирск, Троллейная, 138-68 kos3550@mail.ru	Рву Катунский, Запад	<i>[подпись]</i>
Новосибирск, Паргова 18-217 trudakovaolga@mail.ru	ПВД Новосибирская обл.	<i>[подпись]</i>
Новосибирск, Паргова 18А, 508 kozinamaria@mail.ru	ПВД	<i>[подпись]</i>
Новосибирск, ул.Бульвар молодёжи 30-58 kryvalinvalya@mail.ru	ПВД Хакасия-Дабан, окр Черного	<i>[подпись]</i>
Новосибирск, Литюнова 4-723 matveevd1997@mail.ru	ПВД	<i>[подпись]</i>
Колыно, 1-52, 336-50-94, odarenko@mail.ru	Бу Южно-Чуйский хребет	<i>[подпись]</i>
Новосибирск, Литюнова 2-338 parkina@mail.ru	ПВД	<i>[подпись]</i>
Новосибирск, Паргова odarenko@mail.ru	ПВД	<i>[подпись]</i>
Новосибирск, Паргова 4-518 topushanova.veronika@mail.ru	ПВД	<i>[подпись]</i>

* По требованию МКК предоставляется справка о пройденных маршрутах или список таких маршрутов, пройденных участником и руководителем, заверенного инструктором МКК или другим специалистом, подтверждающим туристский опыт
 ** Правила соревнований по спортивному туризму от 22.07.13, часть 2.
 *** Правила организации и проведения спортивных туристских маршрутов

3.1. График движения по маршруту (заключенный)*

Даты	Дни пути	Участки маршрута	км	Способы передвижения
01.05.14	0	Бельск — с. Бельск — озеро Аюуль	19,4	Автомобиль
02.05.14	1	Перевал Тугата (п.А. 3100)	10,7	Пешком
03.05.14	2	Пешком по р. Талдура, р. Мурросок под перев. Ю. Турец	8,2	Пешком
04.05.14	3	Перевал Юный турист (п.А. 3078), р. Пасолашанок, р. Пасолашанок	6,9	Пешком
05.05.14	4	от Пасолашанок, пер. Эрзбура (п.А. 3089), р. Дыло	7,4	Пешком
06.05.14	5	брод Дыло, р. Курурек, пер. Курурек (п.А. 2880), р. Кукунур, р. Тура-Овок	9	Пешком
07.05.14	6	р. Тура-Овок, пер. Тура-Овок (п.А. 3100), р. Гоме	12,3	Пешком
08.05.14	7	р. Тоте, Курайская степь	13,3	Пешком
09.05.14	8	р. Чуя (мост) — с. Кура	6	Автомобиль

Итого активными способами передвижения: 83,8 (с коэф. 1,2) км

3.2. Изменения графика движения по маршруту, (согласованные с МКК*)

Даты	Дни пути	Участки маршрута	км	Способы передвижения	Отметки о прохождении маршрута

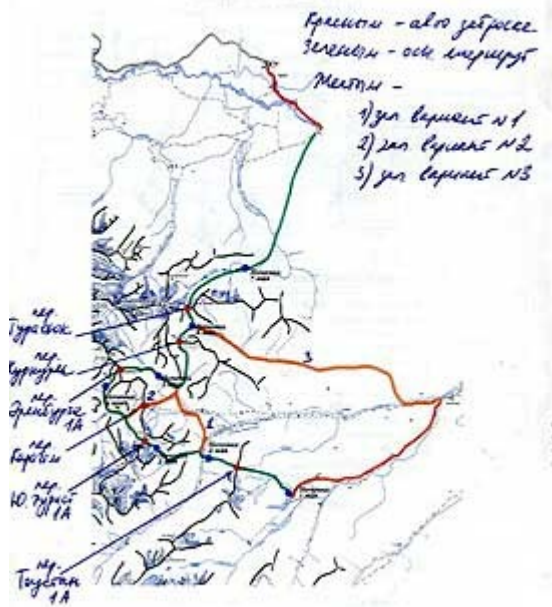
3.3. График движения по запасному варианту.

04.05.14	3	Вместо перевала Юный турист (п.А.) при наличии возможности съезда возможно движение сразу к пер. Курурек (п.А.) и далее к пер. Тура-Овок (п.А.) т.е. сокращение маршрута.	6,3	пешком	
05.05.14	4	Вместо пер. Эрзбура (п.А.) при наличии возможности возможно прохождение пер. Кукунур (п.А. п.А.) вплоть до основного маршрута.	5,8	пешком	
07.05.14	6	При наличии возможности пер. Тура-Овок (п.А.) возможен выезд с маршрута пер. Курурек.	24,5	пешком	

Итого активными способами передвижения: _____ км

* При внесении изменений в 3.2. записывают те дни, в которых произведены изменения. Если маршрут согласован без изменений, то делается запись "без изменений".

4. СХЕМА МАРШРУТА *



* На схеме нанесен маршрут движения, даты и места выходов, запасные варианты и аварийные выходы. По требованию МКК добавляется картографический материал.

5. СЛОЖНЫЕ УЧАСТКИ МАРШРУТА И СПОСОБЫ ИХ ПРЕОДОЛЕНИЯ

6. АВАРИЙНЫЕ ВЫХОДЫ С МАРШРУТА

До с. Бельск по соответствующей дороге.

7. МАТЕРИАЛЬНОЕ ОБЕСПЕЧЕНИЕ ГРУППЫ

Необходимый набор продуктов питания имеется.
Общественное и личное снаряжение в достаточном количестве имеется.

Специальное снаряжение

Групповое		Личное	
Наименование*	Количество	Наименование	Количество
верёвка 10 мм, 40 м	1	Ледоруб, каска	1, 1
кошки, зажим, рогатка	2 пары, 2, 2	снегоступы	1 пара
крючья, ледобуры, карабины	5, 3, 5	страх. система, карабины	1, 2
репшнур 6 мм, 50 м	1	лавиный шнур	1

* для волеизъявления делается запись: спортивное туристское судно.

Необходимый ремонтный набор имеется.

Необходимый набор лекарств в медицинской аптечке имеется.

Весовые характеристики груза, внятого на маршрут:

Наименование	На 1 человека	На группу в 13 чел.
Продукты (всего / в день)	5,4 / 0,6	70,2 / 7,8
Групповое снаряжение	7	42
Личное снаряжение	13	169
В с е г о:	25,4	281,2

Максимальная нагрузка на одного мужчину 27 кг

женщину 19 кг

Сведения, изложенные в разделах 1-7, подтверждаю

Руководитель маршрута Одаришко В.В. (Фамилия И.О.)

Дата заполнения маршрутной книжки «26» апреля 2014 г.

8. ХОДАТАЙСТВО МКК

Председатель МКК _____

(Фамилия И.О.)

В связи с отсутствием полномочий у маршрутно-квалификационной комиссии _____ просим Вас

(Фамилия И.О.)

рассмотреть заявленные материалы и дать по ним свое заключение.

Предварительное рассмотрение произведено нашей комиссией

«____» _____ 2014 г.

Председатель МКК _____

(подпись)

(Фамилия И.О.)

Штамп МКК _____

Адрес МКК: _____

Тел./факс: _____

e-mail: _____ (обязателен)

Фамилия имя отчество председателя _____

9. РЕЗУЛЬТАТЫ РАССМОТРЕНИЯ В МАРШРУТНО-КВАЛИФИКАЦИОННОЙ КОМИССИИ

Маршрутно-квалификационная комиссия Сибирского федерального округа _____

(Фамилия И.О.)

в составе Юденич В.А.

(Фамилия И.О.)

Симонов И.А.

с участием _____

(Фамилия И.О.)

рассмотрев материалы заявленного маршрута группы под руководством Одаришко В.В.

(Фамилия И.О.)

считает, что (ненужное зачеркнуть):

1. Маршрут соответствует ~~(да)~~ не соответствует заявленной категории сложности.
2. Туристский опыт руководителя группы соответствует ~~(да)~~ не соответствует технической сложности маршрута.
3. Туристский опыт участников группы соответствует ~~(да)~~ не соответствует технической сложности маршрута.
4. Заявленные материалы отвечают ~~(не отвечают)~~ да установленным требованиям.
5. Другие замечания: _____

Группе ~~назначается~~ не назначается контрольная проверка на местности

(Ф.И.О. и И.О. лица, проверяющего)

10. РЕЗУЛЬТАТЫ ПРОВЕРКИ ГРУППЫ НА МЕСТНОСТИ

Группа в составе:

Руководитель _____

(Фамилия И.О.)

участники: _____

(Фамилия И.О.)

прошла проверку «____» _____ 2013 г.,

(дата проверки)

по следующим вопросам: _____

Результаты проверки: _____

Проверяющий _____

(подпись)

(Фамилия И.О.)

11. ЗАКЛЮЧЕНИЕ МАРШРУТНО-КВАЛИФИКАЦИОННОЙ КОМИССИИ

11.1 Группа под руководством Одаришко В.В.

(Фамилия И.О.)

имеет ~~(не имеет)~~ да право совершить данный маршрут.

Особые указания: _____

11.2. Срок сдачи отчёта о маршруте до «01» сентября 2014 г. в объёме _____

11.3. Адреса и реквизиты для связи с поисково-спасательной службой района маршрута (ПСС, ПСО) (адреса консульств - для маршрутов вне территории России):

Алтайский ПСО г. Горно-Алтайск, п/а Спортивный 42

Тел./факс: (388-22) 2-22-14

galtspas@mail.ru www.04.mchs.gov.ru

12. КОНТРОЛЬНЫЕ ПУНКТЫ И КОНТРОЛЬНЫЕ СРОКИ

О прохождении маршрута группа должна сообщить

2. Юшпу Владимиру Алексеевичу по адресу 630128, г. Новосибирск
ул. Полевая, 11-61 тел. 3363154, 89130080486, azeal-novosibirsk@ngs.ru

из 17⁰⁰ до 24⁰⁰ из Беломоно 2014 г.
из _____ до _____ " _____ " _____ 2013 г.
из _____ до _____ " _____ " _____ " 2013 г.

Средства связи группы на маршруте: Тел. _____ Время сеанса связи _____

Председатель МКК СФО *И. С. Шалтра*
Члены МКК: *С. Ковалев*

Штамп МКК
- 26 - август 2014 г.

13. ОТМЕТКА ПСС (ПСО)

Штамп ПСС (ПСО)

14. РЕШЕНИЕ МКК О ЗАЧЁТЕ МАРШРУТА

Проходимый маршрут оценен _____ категорией сложности.
Справки выданы в количестве _____ шт.

Председатель МКК СФО _____ Е.В. Говор
(Фамилия, И.О.)

Штамп МКК

На перевале Теустан обнаружена записка:

КОНТРОЛЬНАЯ ЗАПИСКА

Группа туристов
ТКК «Преображенская» г. Москвы
в кол-ве 11 человек
руководитель: Чурзин П.Н,
совершая поход 2 кл
вышли к туру на перевал
Теустан со стороны
ур. Шалтра, р. Теустан
маршрутная книжка 177-04/3-
- 238.
Взошли на перевал в 7.45,
8.08.13
Погода на перевале облачная,
легкий ветерок.
Снята записка группы
ТКК «Преображенская» г. Москвы

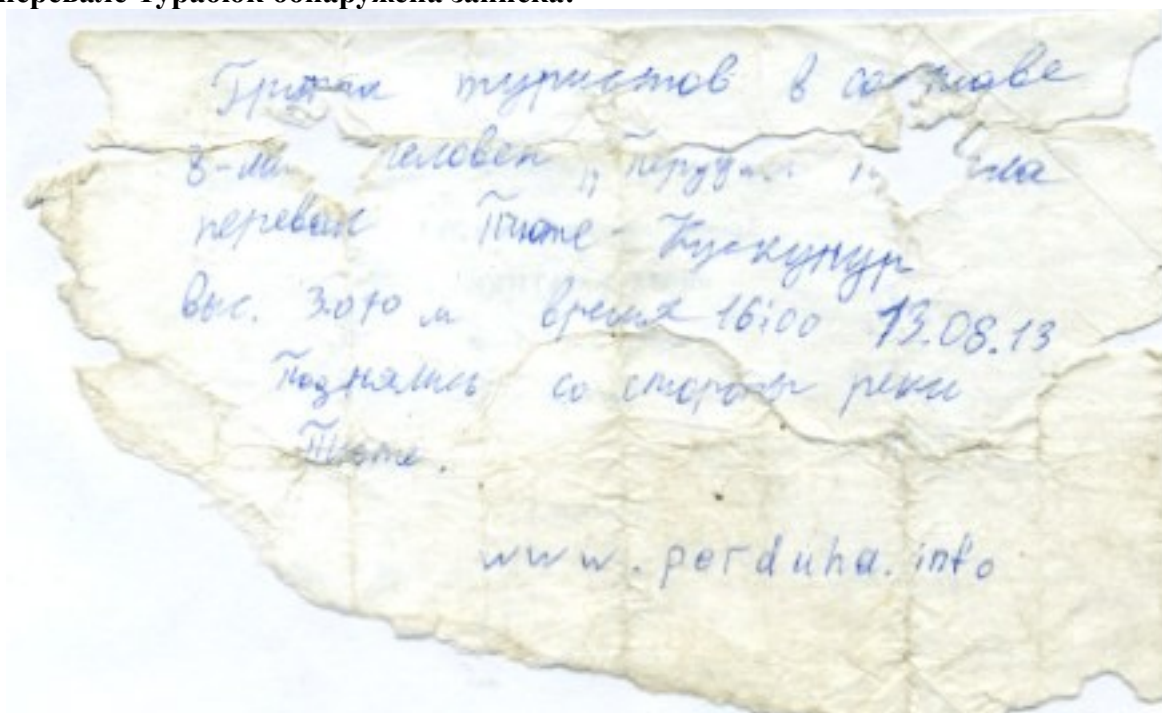
Руководитель: Мещеряков АА
от 07.08.13

Наша группа продолжает
движение в сторону
р. ТАЛДУРА.

Желаем, снявшим
сию записку, УДАЧИ в
дальнейших
приключениях!

[Подпись]

На перевале Тураюк обнаружена записка:



На перевале Юный турист 1А контрольной записки в туре не обнаружено, оставили свою записку. На перевале Карагем тур не искали. На перевале Куркурек записки не обнаружили, оставили свою.