

Новосибирское отделение Федерации спортивного туризма России Секция горного туризма
Новосибирского государственного университета

ЭКСПРЕСС-ОТЧЁТ

о прохождении некатегорийного горного маршрута с элементами первой категории сложности в
районе Семинского хребта, совершённом в период с 31 октября по 4 ноября 2020 года

Маршрутный лист № 08-07-20

Руководитель группы: Радсев Никита Андреевич

email: rdvnkt@yandex.ru

Маршрутно-квалификационная комиссия турклуба «Сплав» Советского района г. Новосибирска
рассмотрела отчет и считает, что пройденный маршрут соответствует некатегорийному походу с
элементами первой категории сложности и может быть зачтен участникам и руководителю.

Судья по виду

Виталь С.А.

Председатель МКК

Иван Ушаков

Штамп МКК



г.Новосибирск

2020 г.

СОДЕРЖАНИЕ

1.	Справочные сведения о туристской группе и маршруте.....	3
1.1	Место проведения	3
1.2	Общие справочные сведения о маршруте	3
1.3	Нитка пройденного маршрута	3
1.4	Определяющие препятствия	3
1.5	Состав группы	3
1.6	Адрес хранения отчёта	4
1.7	Выпускающая организация	4
2.	Карта маршрута	4
2.1	Местоположение пройденного маршрута	4
2.2	Подробная карта маршрута	5
3.	График движения заявленный и пройденный	5
3.1	Нитка заявленного маршрута.....	5
3.2	Запасные варианты.....	5
3.3	Пройденный и запланированный маршруты.....	6
3.4	Изменения маршрута и их причины.....	7
4.	Техническое описание прохождения определяющих препятствий.....	7
4.1	Траверс горы Сарлык.....	7
5.	Итоги, выводы и рекомендации	11
6.	Приложения.....	12
6.1	Дополнительные фотографии, подтверждающие прохождение маршрута группой	12

1. Справочные сведения о туристской группе и маршруте

1.1 Место проведения

Российская федерация, Республика Алтай, Семинский хребет

1.2 Общие справочные сведения о маршруте

Вид туризма	Категория сложности	Протяжённость	Продолжительность		Сроки проведения
			общая	ходовых дней	
горный	Некатегорийный с элементами 1 категории сложности	32 км	6	5	30.10 - 04.11.2020

Пройдено 1 категорийное препятствие: 1А.

1.3 Нитка пройденного маршрута

Пер. Семинский – р. Алмерлю – гора Сарлык – Туюкские озёра – безымянный перевал – гора вершина 2173 – гора Россыпь – слияние реки Сарлык

1.4 Определяющие препятствия

Видя препятствия	Категория сложности	Характеристика	Путь прохождения
Траверс горы Сарлык	1А	Скально-снежно-осыпной	ЮЗ-С

1.5 Состав группы

№	Ф. И. О.	Г. р.	Горный опыт	Должность
1	Дружинин Иван Юрьевич	1960	4у	Усилитель
2	Губина Алина Сергеевна	1999	2у	
3	Петрова Анастасия Сергеевна	1993		
4	Радеев Никита Андреевич	1999	2у	Руководитель
5	Кривошеина Мария Игоревна	2002	2у	
6	Терентьев Максим Юрьевич	1988	3у	
7	Рябчикова Алёна Владимировна	1997	2у	Завхоз
8	Замараева Екатерина Владиславовна	2001		
9	Самохвалов Фаддей Алексеевич	2002		
10	Шушуев Олег Иннокентьевич	2002		Хронометрист
11	Альянов Антон Владимирович	1993	1у	Навигатор, финансист
12	Гущин Владимир Евгеньевич	2001		Фотограф

В районе похода ловил мобильный телефон.

1.6 Адрес хранения отчёта

Печатная версия отчёта хранится у руководителя. Электронная версия находится по адресу <http://mountain.nsu.ru> .

1.7 Выпускающая организация

Маршрутно-квалификационная комиссия турклуба «Сплав» Советского района г. Новосибирска

1.8 Проводящая организация

Секция горного туризма Новосибирского Государственного Университета, <http://mountain.nsu.ru> .

2. Карта маршрута

2.1 Местоположение пройденного маршрута

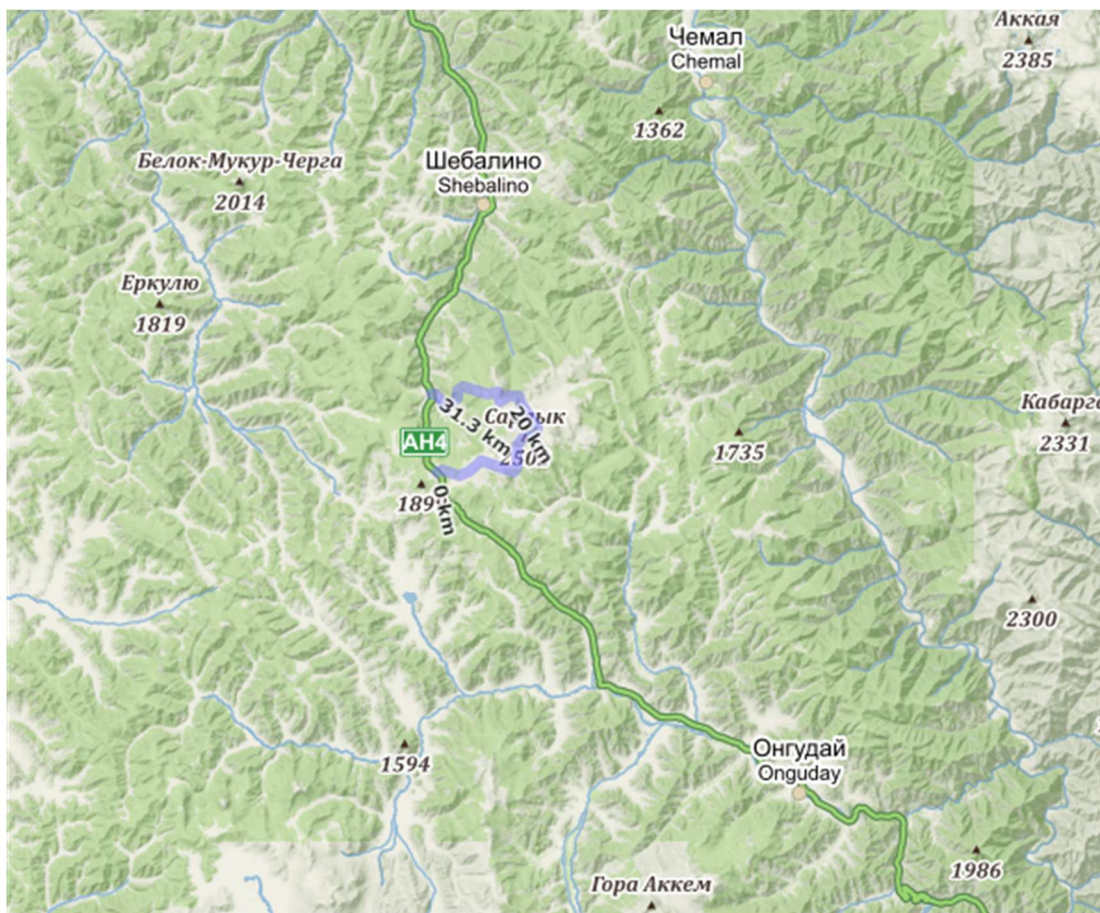


Рис. 1. Карта местоположения маршрута (маршрут синим цветом)

2.2 Подробная карта маршрута

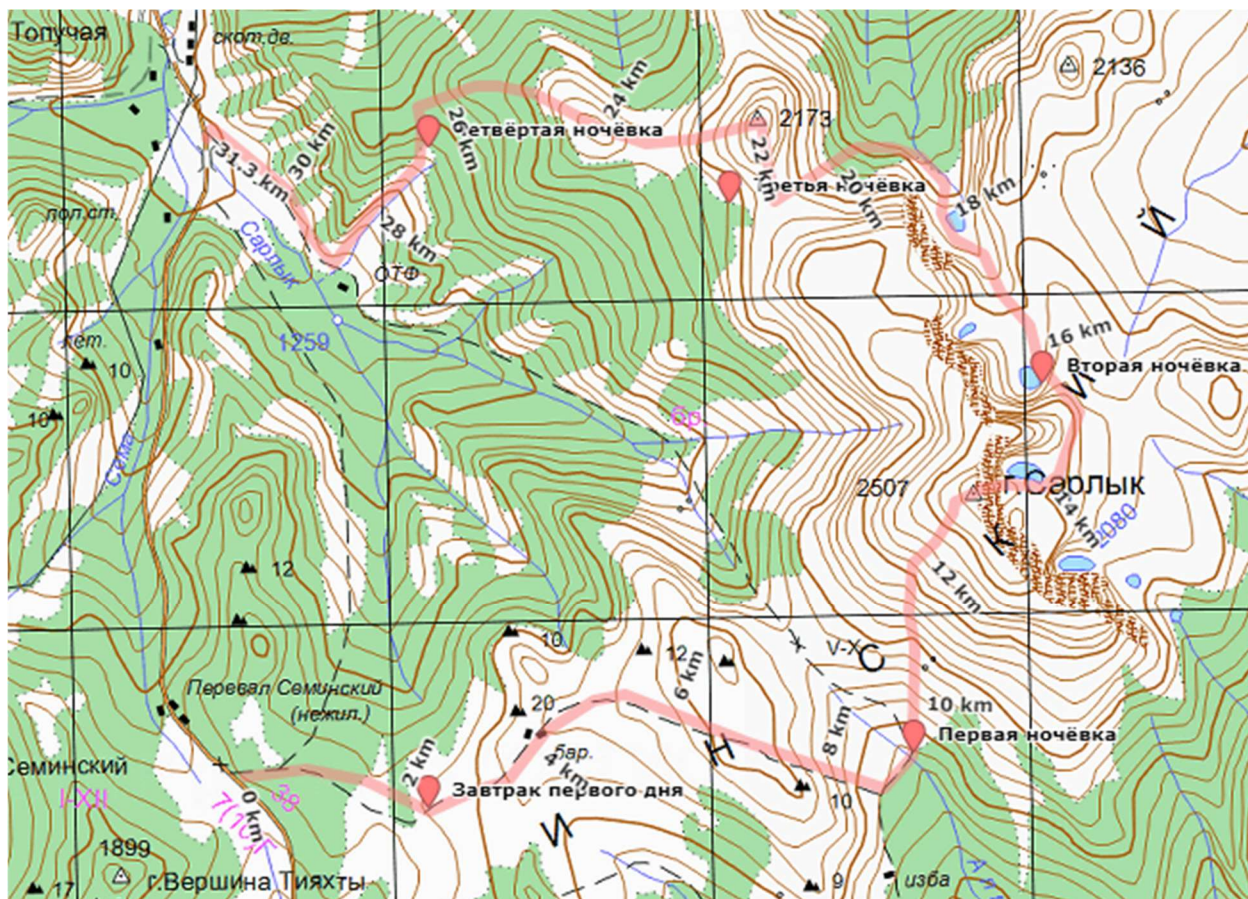


Рис. 2. Карта маршрута с точками ночёвок

3. График движения заявленный и пройденный

3.1 Нитка заявленного маршрута

Пер. Семинский – р. Алмерлю – гора Сарлык – Туюкские озёра – безымянный перевал – гора вершина 2173 – гора Россыпь – слияние реки Сарлык

3.2 Запасные варианты

Не спускаться к Туюкским озёрам и идти по хребту к вершине 2173 и Россыпи. Возможно отказаться от восхождения на вершину 2173 или Россыпь.

3.3 Пройденный и запланированный маршруты

№	Дата	Участок пути / протяжённость			Набор высоты	ЧХВ	Метеоусловия
		Запланированный	Пройденный	Км			
1	31.10	Семинский перевал – река Алмерлю	По плану	9	+250 / -250	7:45	Ясно
2	01.11	р. Алмерлю – гора Сарлык – Туюкские озёра	По плану	7	+750 / -500	8:30	Ясно
3	02.11	Туюкские озёра – безымянный перевал	По плану	3	+0 / -200	4:30	Ясно
4	02.11	Безымянный перевал	По плану	2	+250 / - 50	3:45	Ясно
5	03.11	Безымянный перевал – вершина 2173 – перевал между г. Россыпь и вершиной 2173	По плану	3	+200 / -300	3	Ясно
6	03.11	Перевал между вершиной 2173 и г. Россыпь - Гора Россыпь – ручей Каланкин	По плану	3	+70 / -400	3:20	Облачно, осадки в виде снега
7	04.11	Ручей Каланкин – кафе «Алина»	По плану	4	+0 / - 360	2	Ясно

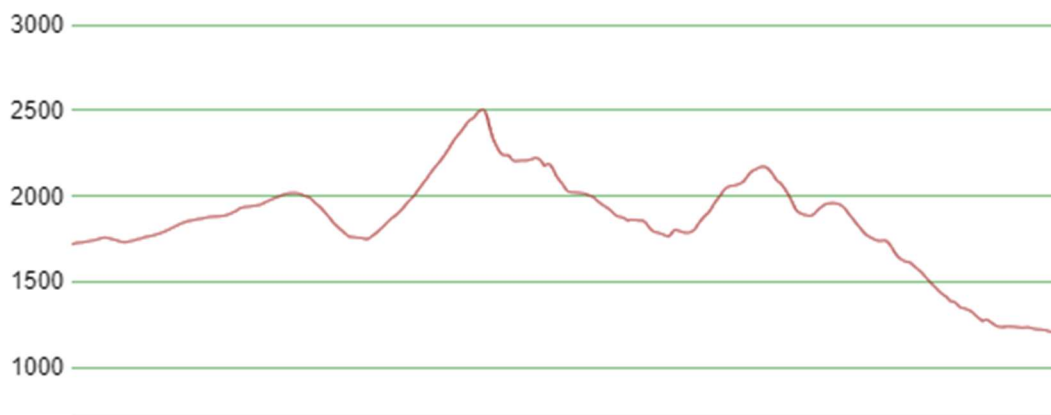


Рис. 3. Высотный график.

3.4 Изменения маршрута и их причины

Маршрут пройден без изменений.

4. Техническое описание прохождения определяющих препятствий

4.1 Траверс горы Сарлык

Местонахождение: наивысшая точка Семинского хребта

Координаты: N 51.07742° E 85.73513°

Категория сложности: предлагается 1А

Высота: 2504 м.

Характер: Скально-снежный с юго-западной стороны, скально-снежно-осыпной с северо-восточной стороны.

Определяющая сторона: Северо-восточная.

Направление прохождения: с юго-запада на северо-восток.

Время подъёма: 5 часов.

Время спуска: 3 часа.

Навешено перильных веревок: ноль.

Подъём на вершину пологий, уклон 20-25 градусов. Восхождение совершается по турам по заснеженному куруму. Спуск более крутой – 30-35 градусов и представляет собой смесь курума и снежно-осыпного склона.



Рис. 4. Участник группы на фоне склона горы Сарлык, по которому осуществлялся подъём.



Рис. 5. Вершина горы Сарлык.



Рис. 6. Группа на вершине Сарлыка.



Рис. 7. Группа на фоне склона спуска. Жёлтым показан маршрут спуска.

5. Итоги, выводы и рекомендации

Маршрут был пройден полностью. Отлично подходит для первого опыта горного туризма и для тренировок людей с опытом, особенно для межсезонья. На маршруте можно встретить различные виды поверхностей: снег, курум, сыпуху, кусты, лес, заболоченную местность. При этом маршрут достаточно насыщен перепадами высот и чисто горизонтальных участков не так много (утро-обед первого дня и утро-обед третьего дня). С Сарлыка открывается прекрасный вид. Повезло с погодой – Белуха была видна ещё у подножья и видимость сохранялась весь наш путь до вершины.

Маршрут вышел достаточно спортивным – со второго по четвёртый день постоянно брались препятствия в виде вершин и перевалов и ходовой день заканчивался уже в сумерках.

Так как маршрут имеет форму петли – почти в любой его точке можно было свернуть и укоротить/упростить маршрут. Что так же очень хорошо для походов, в которых много новичков.

Было две готовки на газе, все остальные делались на костре.

Надо отметить, что до похода высказывалось мнение, что маршрут может быть пройден без снегоступов. На деле это оказалось абсолютно неверно и очень хорошо, что вся группа была снабжена снегоступами. Иначе вместо бодрого похода получилась бы тропёжка снега от «по колено» до «по пояс».

В общем и целом, группе маршрут понравился.

6. Приложения

6.1 Дополнительные фотографии, подтверждающие прохождение маршрута группой



Группа тропит – обед первого дня



Вид со склона горы Сарлык



Выдающиеся горы вдали – массив Белухи



Спуск с Сарлыка к Туюкскому озеру



Лагерь на берегу Туюкского озера, утро третьего дня



Группа перед безымянным перевалом



Группа на безымянном перевале, слева вершина 2173, вечер третьего дня



Группа на вершине 2173, на заднем фоне Сарлык



Группа на вершине горы Россыпь