

Новосибирское отделение Федерации спортивного туризма России
Секция горного туризма Новосибирска

ЭКСПРЕСС-ОТЧЁТ

о прохождении горного туристского спортивного маршрута второй категории сложности по
районам Джунгарского Алатау, совершенном группой «Секции горного туризма»
г. Новосибирск в период с 29.04.2024 по 10.05.2024 года.

Маршрутная книжка №

Руководитель группы: **Брызгалов Леонид Олегович**

email: leonolr14@gmail.com

Маршрутно-квалификационная комиссия турклуба «Сплав» Советского района г.
Новосибирска рассмотрела отчет и считает, что пройденный маршрут соответствует второй
категории сложности и может быть зачтен участникам и руководителю.

Судья по виду

Председатель МКК

Штамп МКК

г. Новосибирск

2024г.

Содержание

1. Справочные сведения о группе и маршруте	3
1.1. Проводящая организация	3
1.2. Место проведения	3
1.3. Общие справочные сведения о маршруте	3
1.4. Нитка пройденного маршрута	3
1.5. Определяющие препятствия	3
1.6. Состав группы	4
1.7. Адрес хранения отчета	4
1.8. Выпускающая организация	4
2. Карта маршрута	5
2.1. Пройденный маршрут	5
2.2. Подробная карта маршрута	6
3. График движения заявленный и пройденный	7
3.1. Нитка заявленного маршрута	7
3.2. Запасные варианты	7
3.3. Пройденный и запланированный маршруты	8
3.4. Изменения маршрута и их причины	8
4. Техническое описание прохождения определяющих препятствий	8
4.1. перевал Капальский 1А	8
4.2. перевал Алма-Ата 1Б	9
4.3. перевал Ольга 1Б	12
4.4. перевал Тельнова 1А	16
5. Итоги, выводы и рекомендации	17
6. Приложения	18
6.1. Материальное обеспечение группы	18
6.2. Дополнительные фотографии, подтверждающие прохождение маршрута группой	18

1. Справочные сведения о группе и маршруте

1.1. Проводящая организация

Секция горного туризма Новосибирского Государственного Университета,
<http://mountain.nsu.ru>.

1.2. Место проведения

Северный район Центрального Джунгарского Алатау

1.3. Общие справочные сведения о маршруте

Вид туризма	Категория сложности	Протяжённость*	Продолжительность		Сроки проведения
			общая	ходовых дней	
горный	вторая	95 км	10	10	29.04-10.05.2024

*протяженность указана без коэффициента x1.2

Пройдены 3 категорийных препятствия: 1А - 1 шт., 1Б – 2 шт., 2А – 1 шт.

Провешено 3 верёвки на спуск, 0 на подъем.

1.4. Нитка пройденного маршрута

пер. Капальский (1А)- д.р. Кора-лед.Сапожникова- пер. АлмаАта (1Б,3730) - лед.Сапожникова-лед.Безсонова (No275) - пер Ольга (2А,3640) - лед.Тронова (No267) - пер Тельнова (1Б,3400) - р.Тентексай -р. Чиже

1.5. Определяющие препятствия

Вид препятствия	Категория сложности	Характеристика	Путь прохождения
пер. Капальский	1А	Снежно травянисто осыпной	С-Ю
пер. АлмаАта	1Б	Снежно-осыпной	радиально с ЮЗ
пер. Ольга	2А	Скально-снежно-осыпной	СЗ-ЮВ
пер. Тельнова	1Б	Снежно-осыпной	С-Ю

1.6. Состав группы

№	Ф.И.О	Год рождения	должность	опыт
1	Брызгалов Леонид Олегович	1977	руководитель, медик	3ГР,5ГУ
2	Брызгалов Виктор Леонидович	2007	реммастер	2ГУ
3	Рябчикова Алена Владимировна	1997	завхоз	3ГУ
4	Ершова Федосья Александровна	1998	навигатор	2ПР, 5ПУ, перевалы 2А
5	Журавлев Антон Александрович	1987	зав. снар	1ГР(О и В), 6ГУ (Л), 3ГУ (З)
6	Серебренников Дмитрий Александрович	2002	связист	2 ГУ (Л)
7	Золотенков Евгений Юрьевич	1987		4ПУ(перевалы 1А, 1Б, 2А. Эльбрус 5621м. дважды. Эльбрус 5642м.

Группа имела страховку на аварийный случай в компании “СОГАЗ”, покрывающую транспортные расходы и лечение, в том числе работу вертолета. В группе был работающий спутниковый телефон.

1.7. Адрес хранения отчета

Печатная версия отчета хранится у руководителя. Электронная версия находится по адресу <http://mountain.nsu.ru>.

1.8. Выпускающая организация

Маршрут рассмотрен МКК турклуба «Сплав» Советского района г. Новосибирска. Шифр 15408-003300000.

2. Карта маршрута

2.1. Пройденный маршрут

2.2. Подробная карта маршрута

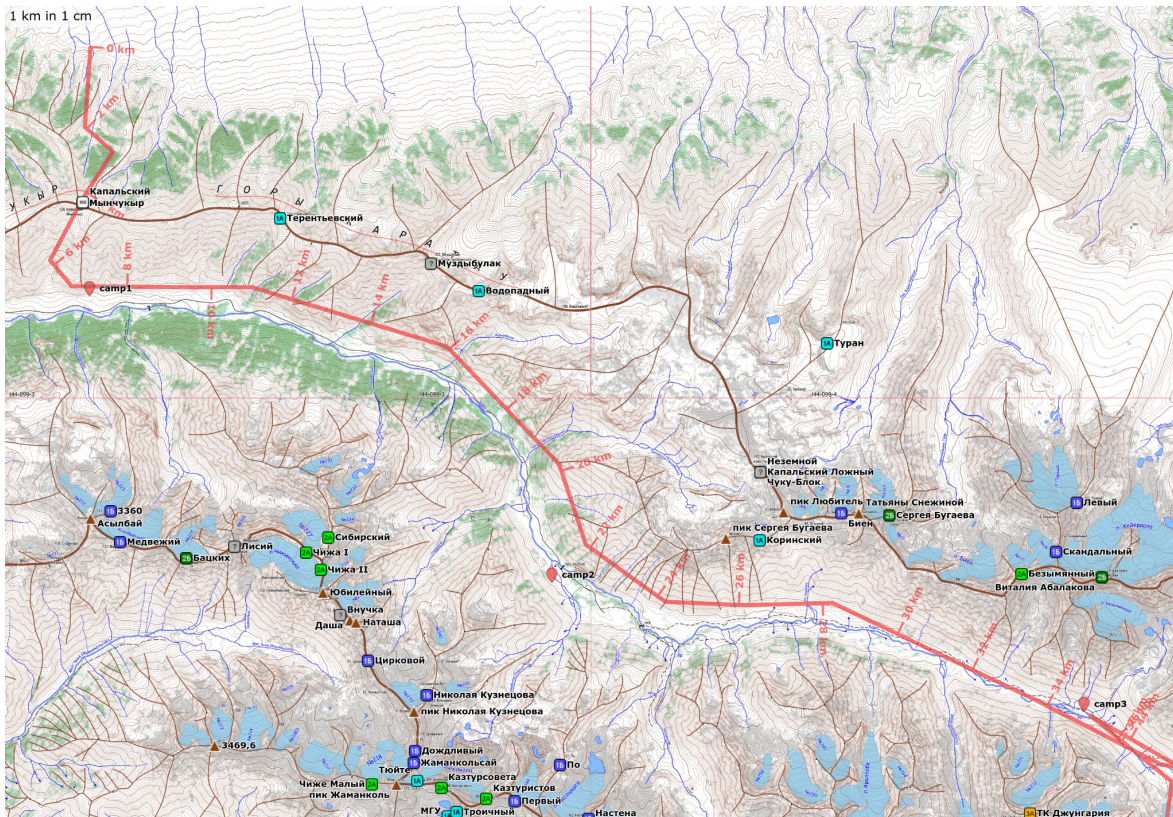


Рис. 2. Подробная карта маршрута: 30.04.2024 - 2.05.2024

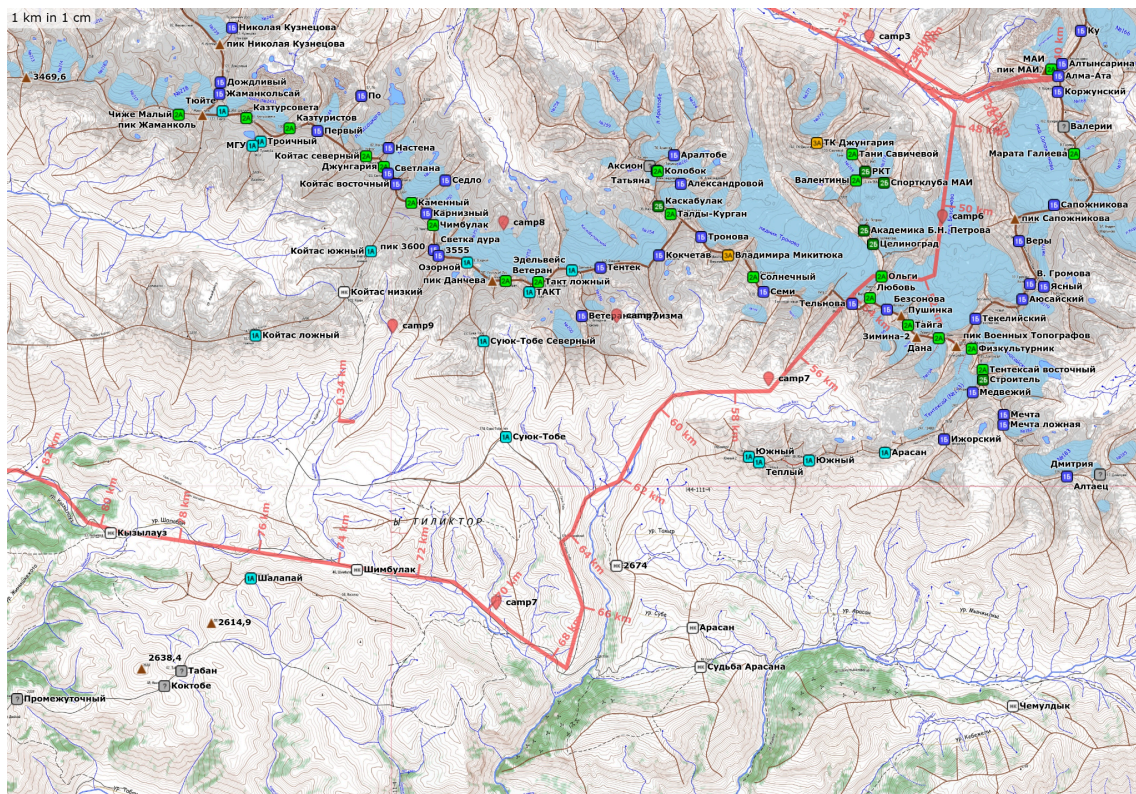


Рис. 3. Подробная карта маршрута: 2.05.2024 - 8.05.2024

3. График движения заявленный и пройденный

3.1. Нитка заявленного маршрута

пос Капал - пер. Капальский (н.к)- д.р. Кора-лед.Сапожникова- пер. АлмаАта (1Б,3730) - лед.No167 (р.Коржун) - пер. Марата Галиева (2А,3620)-лед.Сапожникова-лед.Безсонова (No275) - пер Ольга (2А,3640) - лед.Тронова (No267) - лед.Каскабулак - пер Колобок (2А,3400) - зап. часть ледника Каскабулак -пер Чимбулак (2А,3503) - правый исток р. Шимбулак (Верх. Ойсаз)-р. Чиже

3.2. Запасные варианты

Пройденный и запланированный маршруты

№	Дата	Участок пути / протяженность			Набор высоты	ЧХВ	Метеоусловия
		Запланированный	Пройденный	Км			
1	30.04	пос Капал - пер. Капальский(1А) - д.р. Кора	в срок	7	+1100/-700	5:40	Ясно
2	1.05	д.р. Кора	опоздание на пол дня	7	+250	6:30	пол дня ясно пол дня снег с дождем
3	2.05	д.р. Кора	опоздание на 1 день	8	+150	7:30	Переменная облачность
4	3.05	пер. АлмаАта (1Б,3730) - лед.No167	опоздание на 1 день	14	+600	8:25	Ясно
5	4.05	пер. Марата Галиева (2А,3620) - лед.Сапожникова	п. АлмаАта (1Б,3730) радиально	10	+900/-900	8:20	Ясно
6	5.05	лед.Безсонова (No275) - пер Ольга (2А,3640) - лед.Тронова	лед.Безсонова (No275)	5	+450	4	туман снег с дождем
7	6.05	лед.Каскабулак - пер Колобок (2А,3400) - зап. часть ледника Каскабулак	дневка	0	+633/0	0	Переменная облачность, туман снег
8	7.05	пер Чимбулак (2А,3503) - правый исток р. Шимбулак	лед.Безсонова (No275) - пер Ольга (2А,3640) - лед.Тронова - пер. Тельнова (1А, 3600)	6	+500/-800	8:10	пурга, снег
9	8.05	р. Шимбулак	р.Тентексай	13	-350	5	Переменная облачность, туман снег

10	9.05	р. Шимбулак -рЧиже	р. Шимбулак	21	+100/-280	8:40	Облачно
11	10.05	Запасной	р. Шимбулак - р. Чиже	4	+50/-120	3	Ясно

Пройденное расстояние указано без учета коэффициента 1.2.

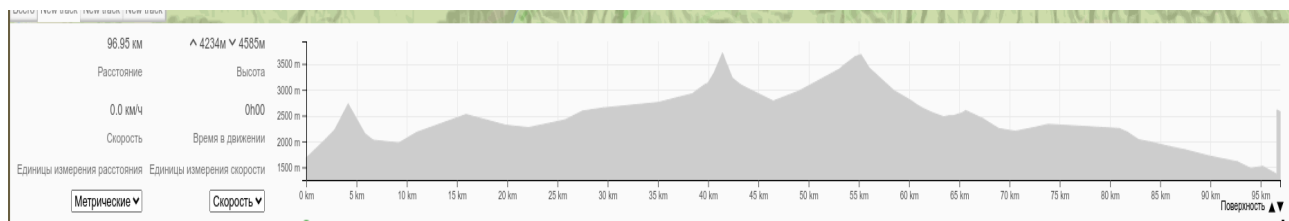


Рис.4. Высотный график.

3.3. Изменения маршрута и их причины

Из-за непогоды на второй день возникло отставание на пол дня. На следующий день из-за выпавшего снега продвижение сильно замедлилось. Из-за болезни двух участников было решено сходить на пер. Алма-Ата радиально. На следующий день из-за непогоды и пришлось встать на ночевку раньше. 6.05 из-за непогоды и отсутствия видимости прохождение перевала было невозможно. Из-за задержки было решено сократить маршрут и пройти пер. Ольга и пер Тельнова.

4. Техническое описание прохождения определяющих препятствий

4.1. Перевал Капальский (1А ,2900)

Местонахождение: Перевал п.исток л.притока р.Кызылагаш - р.Кора.

Координаты

Широта Долгота

45.04224 79.09438 высота по GPS – 2900.

Категория сложности: 1А

Ориентация: с севера на юг.

Характер: скально травенисто осыпной

Определяющая сторона: нет

Направление прохождения: с севера на юг.

Время подъема: 3 часа.

Время спуска: 1 час.

Фактическое время прохождения: 30 апреля , 4 часа.

Навешано перильных веревок: без веревок.

Подъем и спуск в межсезонье не представляет особой сложности. Перевал соответствует своей категории.

4.2. Перевал Алма-Ата (1Б, 3730)

Местонахождение: Перевал соединяет долины ледника Сапожникова и ледника №167. Координаты N44° 92.485' ; E79° 46.065' , высота по GPS – 3720.

Категория сложности: 1Б.

Ориентация: с юго-запада на северо-восток.

Характер: с юга снежно-осыпной склон крутизной 35-40° высотой 500 метров, на

север снежный.

Определяющая сторона: южная.

Направление прохождения: радиально с юга-запада.

Время подъема: 3 часа.

Время спуска: 1 час.

Фактическое время прохождения: 4 мая, 4 часа.

Навешено перильных веревок: без веревок.

Перевал имеет две равнозначные седловины, подъем и спуск в межсезонье по замершему снегу не представляет особой сложности в кошках, в летний период может быть камнеопасен. Перевал соответствует своей категории 1Б.

Суббота 4 мая, 5 день похода. Радиальный выход на пер. Алма-Ата 1Б.

Общий подъем был в 4 утра. Ночь была холодная и вчерашний раскисший снег хорошо подмерз. Позавтракали кашей, пили чай, заваренный в котле с остатками вчерашнего компота. В радиалку собрались по минимуму: каски, обвязки, кошки, снегоступы, ледорубы, накидки, запас теплых вещей и фонари, также взяли на всякий случай веревку, петлю и бур. Наполнив термоса и прихватив стандартный обед, вышли в 5 часов, оставив болевшего руководителя и Виктора выздоравливать.



Долина верховья реки Кора, вид вниз с начала подъема в долину ледника Сапожникова.

Часть группы сразу перешла Кору, выйдя на вчерашний протропленный путь ушедшей вперед команды двойки, другая пошла по орографически правому берегу, ища более подходящее место для переправы. Примерно через километр на повороте долины они по снежному мосту перешли на левый берег. Далее протропленный путь лежал через снежный мост на правый берег Кору. За 40 минут первой ходки по твердому снегу мы дошли до развилки долин Безсонова и Сапожникова. Остановились на ручье у камней в начале подъема в долину ледника Сапожникова на заснеженных моренах левого берега ручья Водопадного. Тут нас освятило солнце, поднявшись над перевалом Коржунский. Погода весь день была солнечная и безветренная, только редкие облака иногда накрывали тенью. Намазавшись кремом от загара и надев очки, продолжили путь по заснеженным моренам вдоль небольшого ущелья ручья Водопадный, вскоре мы прошли место ночевки 2ки и поднялись в долину ледника Сапожникова. Таким образом, к 7 часам мы подошли к подъему на перевалы Коржунский и Алма-Ата.



Вид из долины ледника Сапожникова. Примерный путь подъема помечен **красным**, спуск – **синим**.

Воткнув снегоступы в снег, стратегнувшись, одев каски и кошки (кроме одного участника, предпочевшего идти без кошек и с палками) с ледорубами в руках мы начали подъем. Кошки отлично держали на еще замерзшем с ночи снежном подъеме крутизной 35-40°. Перебравшись через первую полосу осыпного конгломертного участка склона, вторую мы предпочли обойти. Передохнув под скалой, мы продолжили путь, нарезая зиг-заги по склону и наблюдая как команда 2ки забирается на ледник Сапожникова по его орографически правой стороне и идет по леднику к одноименному перевалу, это был последний раз когда две группы видели друг друга на маршруте. Солнце начинало припекать и подниматься было жарковато, поэтому мы часто останавливались на скалах передохнуть. Таким образом, мы поднимались 3 часа и только перед восточной седловиной пришлось покорячиться на небольшом осыпном участке склона, но тура на ней не оказалось. Съев перевальный шоколад, посмотрев на заснеженный северный склон, спускавшийся в долину истоков реки Коржун мы решили траверсировать склон до «правильной» седловины, на которую указывал GPS. Немного полазив по скалам, к 11 часам мы добрались до седловины с туром, который оказался пустым. Пока писали свою записку обсуждали стоит ли продолжать траверсировать склон в сторону пика МАИ. Команда сошлась во мнении, что лучше начать спускаться с перевала пораньше, пока снег окончательно не раскис и что дальнейшее лазание по скалам может отнять слишком много сил и времени. Действительно, начав спуск, мы уже к середине склона начали проваливаться на всю длину ноги. Еще сложность представлял небольшой осыпной участок под седловиной

тем что некоторые камни вполне могли докатиться до спускавшихся ниже участников, так что после него мы предпочли собраться всей группой за скалой, чтобы далее продолжить путь по снегу. На спуске полосу осыпного конгломерата в начале подъема в кошках прошли без проблем. Спустившись к 12 часам, сняли кошки, одели оставленные снегоступы, стратегнулись манго и пошли на обед к камням перед спуском из долины.



Группа на восточной седловине пер. Алма-Ата 1Б.

Один из участников предпочел двигаться сразу в лагерь, так как сухой обед не лез в сухое горло, а термоса мы уже опустошили на седловине. Обратный путь занял примерно 2 часа, так как раскисший снег перестал держать человека в снегоступах даже с практически пустым рюкзаком. Таким образом, вся группы была в лагере к 3 часам, продолжать маршрут по такому снегу было бессмысленно и у нас получилась практически полудневка после радиалки, тем более что оставшиеся в лагере участники еще не чувствовали себя вполне здоровыми.

4.3. Перевал Ольга (2А, 3730)

Местонахождение: лед.Безсонова (No275) - лед.Тронова (No267)

Координаты

Широта Долгота

44.88009 79.40481

высота по GPS – 3640.

Категория сложности: 2А

Ориентация: с запада на восток.

Характер: скально снежно осыпной

Определяющая сторона: западная

Направление прохождения: с востока на запад.

Время подъема: 1,5 часа.

Время спуска: 1 час.

Фактическое время прохождения: 7 мая , 2,5 часа.

Навешано перильных веревок: 3.

Подъем и спуск в межсезонье не представляет особой сложности. Перевал соответствует своей категории.

Суббота 7 мая, 8 день похода. пер.Ольга 2А.

Общий подъем в 4 утра. Ночь была холодная и раскисший снег хорошо подмерз. По насту без снегоступов подошли к пер. Ольга. Время из-за потерянного на непогоду дня уже поджимало. После недолгого обсуждения уходить через перевал Безсоного 1Б (другое название Наталья), или все таки пройти пер. Ольга, решено было идти на Ольгу. Подъем начали в 8.30 . По снежному склону крутизной до 40 градусов поднимаемся вверх, лидер “рубит” ботинками ступени, каждый следующий еще больше их притаптывает, замыкающий идет как по лестнице. В 10.00 выходим на гребень севернее седловины на 50м. Спуск решено осуществлять с гребня, так как лезть по скальному гребню до седловины удовольствие ниже среднего, хотя спуск с самой седловины немного проще. Бросаем по скалам на спуск первую веревку. Спуск по скале крутизной 45-50 градусов. Нужно прижиматься вправо по ходу движения иначе попадаешь на скальные сбросы. Далее кидаем две веревки по снегу: первую крепим на ледорубах, вторую за скальный выступ. Последний участник разбирает станции и спускается на три такта с нижней страховкой.



Путь подъема на пер Ольга.



Путь спуска на пер Ольга.



Провешанные веревки.



Первая веревка



Вторая и третья веревки

4.4. Перевал Тельнова (1Б, 3730)

Местонахождение: лед. Тронева (267) под пер. Любовь - р. Тентексай

Координаты

Широта Долгота

44.87400 79.39562

высота по GPS – 3600.

Категория сложности: 1Б

Ориентация: с севера на юг.

Характер: скально снежно осыпной

Определяющая сторона: южная

Направление прохождения: с севера на юг.

Время подъема: 1,5 часа.

Время спуска: 1 час.

Фактическое время прохождения: 7 мая , 2,5 часа.

Навешано перильных веревок: 0.

Подъем и спуск в межсезонье не представляет особой сложности. Перевал соответствует своей категории.

Суббота 7 мая, 8 день похода. пер.Тельнова 1Б.

В 13.40 Выходим на перевал. С северной стороны перевального взлета почти нет. На перевале нашли тур. Снята записка тк Вестра совершавших поход 2кс в 2012г. Спуск по

крутому снежному склону до 35 градусов. Спускаемся по раскисшему снегу, пересекая осыпные участки, несколько раз пришлось откапывать участников провалившихся в снег и застрявшим между камней. К 14.30 спуск был завершен. На склоне следы небольших лавин.



пер. Тельнова спуск

5. Итоги, выводы и рекомендации

6. Приложения

6.1. Материальное обеспечение группы

Общественное и личное снаряжение, ремнабор и аптечка комплектовались согласно обычным требованиям для маршрута такой категории и сезона, а также исходя из опыта предыдущих походов. Раскладка составляла 570 г продуктов + 110 г бензина на человека в день.

Групповое		Личное	
Наименование	Кол-во	Наименование	Кол-во
веревка, 10 мм, 45м	2	Обвязка	1
Карабины	6	Каска	1
Веревка расходная 8+8+5м	1	Карабины	3
репшнур 8 мм 50м	1	Прусик	1
Скальные крючья разные	6	Жумар	1
Буры титановые	6	Ледоруб	1
Ледосброс	1	Кошки	1
Лопаты	2	Усы	2
Снежная пила	1	Снегоступы	1 пара
Петли	3		

6.2. Дополнительные фотографии, подтверждающие прохождение маршрута группой



переправа через р Кора.



Снежное утро 2 мая



И опять переправа через р Кора



Ждем у моря погоды.



На перевале Ольга.





Спуск с перевала Ольга

Форма № 5 – Тур (электронная)

Федерация спортивного туризма России



МАРШРУТНАЯ КНИЖКА № 08-05-24

ТУРИСТСКОГО МАРШРУТА

Участники настоящего спортивного мероприятия
находятся под защитой:

Конституции Российской Федерации
Федерального закона №132-ФЗ от 24 ноября 1996 года
«Об основах туристской деятельности в Российской Федерации»
Федерального закона РФ №339-ФЗ от 04 декабря 2007 года
«О физической культуре и спорте в Российской Федерации»
Федерации спортивного туризма России

2024г.

ВНИМАНИЕ!

Согласно действующему законодательству, туристские группы должны проинформировать службы МЧС России за 10 дней до начала путешествия. При подаче онлайн-заявки на регистрацию необходимо указать состав и количество участников, руководителей, контактные телефоны, подробную информацию о маршруте и т.д. Ответственный сотрудник ведомства в субъекте РФ обязан обработать заявку в течение одного рабочего дня, после чего передать сведения в спасательное подразделение, в зоне ответственности которого планируется маршрут. Для этого необходимо:

1. Пройти он-лайн регистрацию туристской группы на сайте https://forms.mchs.ru/service/registration_tourist_groups, выбрав отделение МЧС по региону прохождения маршрута.
2. Получить регистрационный номер группы в МЧС и сообщить о номере регистрации в региональном отделении МЧС в МКК.
3. Сообщить в территориальный орган МЧС и МКК, а также в случае участия в официальных соревнованиях в ГСК о выходе на маршрут.
4. По окончании маршрута информировать территориальный орган МЧС в срок и способом, указанным в уведомлении.

1. ОБЩИЕ СВЕДЕНИЯ

Группа туристов Секции горного туризма г. Новосибирска

в составе 7 (число) (семь (число - письменно)) человек

с «29» «апреля» по «11» «мая» 2024 г. совершает

прохождение горного маршрута третьей категории сложности
(вид маршрута) (прописью)

в районе Джунгарского плато по маршруту:

пос Капал - пер. Капальский(н.к)- д.р. Кора-лед.Сапожникова- пер.
АлмаАта(1Б*,3730)-лед.No167 (р.Коржун)-пер. Марата
Галиева(2А,3620)-лед.Сапожникова-лед.Безсонова(No275) - пер
Ольга(2А,3640) - лед.Тронова (No267) - лед.Каскабулак - пер
Колобок(2А,3400) - зап. часть ледника Каскабулак -пер
Чимбулак(2А,3503) - правый исток р. Шимбулак (Верх. Ойсаз)-р.
Чиже

Руководитель группы Брызгалова Леонида Олеговича
Фамилия Имя Отчество (полностью)

Телефон +79139510515 e-mail: leomolr14@gmail.com

Зам. руководителя

(для групп школьников и др.) _____
Фамилия Имя Отчество (полностью)








Телефон _____ e-mail: _____

Тренер/

Руководитель проводящей организации _____
(подпись) (Фамилия Имя Отчество)

Телефон _____ e-mail: _____
М.П. (При наличии)

2. СОСТАВ ГРУППЫ

№ п/п	Фамилия, Имя, Отчество (полностью)	Год рождения	Место проживания: Субъект РФ, город, телефон	Подпись ¹
1	Брызгалов Леонид	14/02/1977	НСО п Ложок Садовая 76	
2	Брызгалов Виктор	29/09/2007	НСО п Ложок Садовая 76	
3	Рябчикова Алена Владимировна	03/12/1997	Кольцово, 89607880327	
4	Ершова Федосья Александровна	10/04/1998	г. Омск, 89136194321	
5	Журавлев Антон Александрович	11/03/1987	г. Новосибирск, ул. 2-я Миргородская, д.3, кв 129, 9537638545	
6	Серебренников Дмитрий Александрович	24/11/2002	Новосибирск, Нижегородская я 89245231625	
8	Задоренков Евгений Юрьевич	28/12/1987	Москва, 8905367209	
9				

> При большем количестве участников, необходимо представить отдельный вкладыш на этих участников туристской группы.

¹ Даю свое согласие на обработку, использование и хранение персональных данных, согласно Федерального закона №152-ФЗ от 27.07.2006 «О персональных данных», необходимых для рассмотрения маршрутных и отчетных документов.

Телефон, e-mail, контактные данные родственника в	Туристский опыт ² перечислить маршруты, совершенные по данному виду туризма с указанием районов и категорий сложности (5У – участ., 4Р – руков.)	Обязанности, распределение по средствам сплава и др. (для авто и мото указать номерной знак)	Подпись ¹
+7 962 832-58-87 Елена	ЗГР, 5ГУ	Руковод, медик	
+7 962 832-58-87 Елена	2ГУ	Реммастер	
89232277597, Владимир	3ГУ	Завхоз	
Ершова Евгения Анатольевна, 89136361111	2ПР, 5ПУ, перевалы 2А	.Навигатор	
Журавлева Анастасия Александровна 9529112775	1ГР(О и В), 6ГУ (Л), 3ГУ (З)	Завснар, логист	
	2 ГУ (Л)	Падаван завхоза, связист	
Дмитрий 89534651422	4ПУ(перевалы 1А, 1Б, 2А. Эльбрус 5621м. дважды. Эльбрус 5642м.		

«Наличие туристского опыта подтверждаю»

Член МКК


 (подпись)


 (Фамилия И.О.)

¹ В знании об опасностях для жизни и здоровья при прохождении запланированного маршрута, о правах и обязанностях участника туристской группы, а также для спортсменов: Кодекса путешественника, правил вида спорта «спортивный туризм», часть 2.

² По требованию МКК предъявляются справки о пройденных маршрутах или список ниток маршрутов, пройденных участниками и руководителем, заверенные нижестоящей МКК или другие материалы, подтверждающие туристский опыт.

3.1. ГРАФИК ДВИЖЕНИЯ ГРУППЫ ПО МАРШРУТУ (ЗАЯВЛЕННЫЙ)

Дата	Дни пути	Участки маршрута	км	Способы передвижения
30.04	1	пос Капал - пер. Капальский(н.к)- д.р. Кора	7км	пешком
1,2.05	2,3	д.р. Кора	25км	пешком
3	4	АлмаАта(1Б*,3730)-лед.No167	10км	пешком
4	5	пер. Марата Галиева(2А,3620)-лед.Сапожникова	7км	пешком
5	6	лед.Безсонова(No275) - пер Ольга(2А,3640) - лед.Тронова	5км	пешком
6	7	лед.Каскабулак - пер Колобок(2А,3400) - зап. часть ледника Каскабулак	5км	пешком
7	8	пер Чимбулак(2А,3503) - правый исток р. Шимбулак	5км	пешком
8	9	р. Шимбулак	20км	пешком
9	10	р. Шимбулак -рЧиже	15км	пешком
10	11	Запасной.Выезд		пешком

Итого активными способами передвижения: 99 км

3.2. ИЗМЕНЕНИЯ ГРАФИКА ДВИЖЕНИЯ ПО МАРШРУТУ

(согласованные с МКК¹)

Дата	Дни пути	Участки маршрута	км	Способы передвижения
		без изменений		

3.3. ГРАФИК ДВИЖЕНИЯ ГРУППЫ ПО ЗАПАСНОМУ ВАРИАНТУ				
5	6	лед. Безсонова - пер Тайга(2А,3700),Безсонова (1Б,3600)-лед 196	5км	пешком
6	7	р. Тентексай пер Ветеранов Туризма (1Б),пер Такт ложный(2А,3505)-лед252	5км	пешком
6	7	лед Тронова- пер Тронова(1Б,3530)- р. Тентексай или лед Тронова-Талдыкурган(2А,3770), лед 254	5км	пешком
3	4	перевал Алтынсарина(1Б,3680) пер МАИ(2А,3680) п. МАИ(2А,3680)		
7	8	лед 251 - Светка Дура(1Б,3600)- р. Шимбулак		

Итого активными способами передвижения: _____ 97 _____ км

¹ При внесении изменений в п. 3.2. записывают те дни, в которых произведены изменения. Если маршрут согласован без изменений, то делают запись «Без изменений».

4. МАТЕРИАЛЬНОЕ ОБЕСПЕЧЕНИЕ ГРУППЫ

4.1. Необходимый набор продуктов питания имеется.

4.2. Групповое и личное снаряжение в достаточном количестве имеется.

Специальное снаряжение

Групповое		Личное	
Наименование	Кол-во	Наименование	Кол-во
Электронные системы позиционирования	1	кошки	1
Средства связи	1	каска	1
веревка 9мм 50м	2	обвязка	1
реп шнур 50м	1	жимар, БСУ	1 1
лопата <i>буры круглая</i>	7 1 8	ледоруб	1
горелки <i>карабины</i>	2 8	<i>снегоштыки</i>	1

4.3. Необходимый ремонтный набор имеется.

4.4. Необходимый набор лекарств и материалов в аптечке первой помощи имеется.

4.5. Картограмма маршрута, перечень определяющих препятствий и способы их прохождения, а также варианты аварийных выходов прилагаются.

4.6. Весовые характеристики груза, взятого на маршрут:

Наименование	На 1 человека	На группу в 7 чел.
Продукты (всего / в день)	6490/590	45430/4130
Групповое снаряжение	6	41
Личное снаряжение	17	119
В с е г о:	30	210

Максимальная весовая нагрузка¹ на одного мужчину 32 кг
женщину 25 кг

Сведения, изложенные в разделах 1-7, подтверждаю. Обязуемся соблюдать необходимые меры безопасности при прохождении запланированного маршрута, руководствоваться требованиями правил вида спорта «спортивный туризм» (Часть 2) и Регламента организации и прохождения спортивных туристских маршрутов.

Руководитель маршрута *[подпись]* *Брюгганов Д.О.*
(подпись) (Фамилия И.О.)

Дата заполнения маршрутной книжки « 25 » « 04 » 20 24 г.

¹ Заполняется только для маршрутов, где предполагается переноска грузов.

5. ХОДАТАЙСТВО МКК

Председателю МКК _____
(Наименование вышестоящей МКК)

В связи с отсутствием полномочий у маршрутно-квалификационной комиссии _____
(Наименование ходатайствующей МКК)

просим Вас рассмотреть маршрутные документы и дать по ним свое заключение. Предварительное рассмотрение произведено нашей комиссией « _____ » « _____ » 20 ____ г.

Председатель МКК _____
(подпись) (Фамилия И.О.)

Штамп МКК Телефон _____ e-mail: _____ (обязателен)

6. КОНТРОЛЬНЫЕ ПУНКТЫ И КОНТРОЛЬНЫЕ СРОКИ

6.1. О прохождении маршрута группа должна сообщить:

1. _____ по адресу: _____
(кому)

SMS по тел. _____ e-mail: _____

2. _____ по адресу: _____
(кому)

SMS по тел. _____ e-mail: _____

из УШТОБЕ до « 30 » « 04 » 20 24 г.

из УШТОБЕ до « 30 » « 05 » 20 24 г.

из _____ до « _____ » « _____ » 20 ____ г.

6.2. Средства связи: Номер телефона группы на маршруте: +790690865

6.3. Время и график сеансов связи 30.04 5.05 10.05

6.4. Номер телефона координатора группы: +79137736111

6.5. Электронная почта координатора группы _____

6.6. Адреса и реквизиты для связи с региональным органом МЧС (ПСС, ПСО), адреса консульств – для маршрутов вне территории РФ.

Тел./e-mail: +77714054634

7. РЕГИСТРАЦИЯ В ТЕРРИТОРИАЛЬНОМ ОРГАНЕ МЧС
(Приказ МЧС №42 от 30.01.2019 года)

Регистрационный номер _____

Дополнительные отметки _____

Штамп ПСС (ПСО)

8. РЕЗУЛЬТАТЫ РАССМОТРЕНИЯ
В МАРШРУТНО-КВАЛИФИКАЦИОННОЙ КОМИССИИ

Маршрутно-квалификационная комиссия турклуба "Слав"
(наименование комиссии)
Сов. у-на Новосибирск в составе Самыкин С. П.
(наименование комиссии) (Фамилия И.О.)
Воробей С. А.

с участием _____
(Фамилия И.О.)

рассмотрев ~~дистанционно~~ маршрутные документы планируемого маршрута под руководством Тришкова Л. В.
(Фамилия И.О.)

считает, что (ненужное зачеркнуть):

8.1. Маршрут **соответствует** (~~не соответствует~~) заявленной категории сложности.

8.2. Туристский опыт руководителя группы **соответствует** (~~не соответствует~~) технической сложности маршрута.

8.3. Туристский опыт участников группы **соответствует** (~~не соответствует~~) технической сложности маршрута.

8.4. Заявочные материалы **отвечают** (~~не отвечают~~) установленным требованиям.

8.5. Другие замечания: _____

9. ЗАКЛЮЧЕНИЕ МАРШРУТНО-КВАЛИФИКАЦИОННОЙ КОМИССИИ

9.1 Группа под руководством Брызгалова Леонида Олеговича
(Фамилия И.О.)

имеет (~~не имеет~~) положительное заключение МКК о прохождении планируемого маршрута (ненужное зачеркнуть).

Особые указания: _____

9.2. Срок сдачи отчёта о пройденном маршруте в объеме _____

Экспресс-отчёт до « 30 » « мач » 2024г.

Председатель МКК _____

[Подпись]
(подпись)

Салыничев Г.Е.
(Фамилия И.О.)

Члены МКК:

[Подпись]
(подпись)

Салыничев С.Т.
(Фамилия И.О.)

[Подпись]
(подпись)

Брызгалов С.А.
(Фамилия И.О.)

(подпись)

(Фамилия И.О.)

Судья по виду: «Сертификаты на знание антидопинговых правил и страховые полисы предъявлены, меддопуск имеется. Группа допущена к соревнованиям» _____

[Подпись]
(подпись)

Салыничев Г.Е.
(Фамилия И.О.)

Штамп МКК

« _____ » « _____ » 20 ____ г.

10. РЕШЕНИЕ МКК О ЗАЧЁТЕ МАРШРУТА

Пройденный группой _____ маршрут под руководством _____
(вид туризма/маршрута)

_____ оценен _____ категорией сложности.
(Фамилия И.О.)

Справки выданы в количестве _____ шт.

Председатель МКК _____

(подпись)

(Фамилия, И. О.)

Штамп МКК

« _____ » « _____ » 20 ____ г.