

ЭКСПРЕС-ОТЧЕТ

о прохождении горного туристского спортивного маршрута
1 категории сложности
по Катунскому хребту,
совершенного группой СГТ НГУ г. Новосибирск
в период с 15 июля по 24 июля 2021 года.


Маршрутная книжка № 08-06-21.
Руководитель группы Ефременко Всеволод Данилович
630090 Новосибирск, ул. Пирогова, 22-28.
+7 9963762261, sevasike@gmail.com

Маршрутно-квалификационная комиссия Советского района г. Новосибирска (турклуба "Сплав") рассмотрела отчет и считает, что поход может быть зачтен всем участникам и руководителю первой категорией сложности.

Отчет использовать в библиотеке

Судья маршрутной квалификации


(подпись)


(Фамилия, И.О.)

Председатель МКК
Штамп МКК



г. Новосибирск 2021 г.

Оглавление

1. Паспорт СП

- 1.1. Проводящая организация (наименование, адрес, телефон, факс, e-mail, www)
- 1.2. Страна, республика, край, область, район, подрайон, массив (место проведения)
- 1.3. Общие справочные сведения о маршруте
- 1.4. Подробная нитка маршрута
- 1.5. Определяющие препятствия маршрута
- 1.6. Ф.И.О., адреса, телефоны, факс, e-mail руководителя и участников
- 1.7. Адрес хранения отчёта.
- 1.8. МКК, рассмотревшая маршрут.
- 1.9. Обзорная карта района.

2. Техническое описание маршрута

- 2.1. Нитка маршрута
- 2.2. GPS координаты узловых точек
- 2.3. Запланированный график движения.
- 2.4. Фактический график движения.
- 2.5. Изменения маршрута.
- 2.6. Техническое описание препятствий
- 2.7. Итоги, выводы, рекомендации по прохождению маршрута

3. Приложения

- 3.1 Контрольные записки
- 3.2 Копия маршрутной книжки
- 3.3 Фотографии

1. Паспорт СП

1.1.Проводящая организация: Секция горного туризма НГУ, г. Новосибирск.
Юридический адрес: г. Новосибирск, ул. Пирогова, д.2.

1.2. Место проведения: Россия, Республика Алтай, Катунский хребет.

1.3. Общие справочные сведения о маршруте:

Вид туризма	Категория сложности похода	Протяженность активной части похода, км (с коэф. 1,2)	Продолжительность		Сроки проведения
			Общая	Ходовых дней	
горный	I	96	11	9	14 июля – 24 июля 2021

1.4. Подробная нитка маршрута: р. Аккем – пер. Текелюшка (1А, 3100) – р.

Кучерла – руч. Кульдураюк – пер. Сухорукова (1А, 2800) – р. Тегеек – пер.

Красного камня (1А, 2750) – р. Большой Колагаш – р. Кучерла – с. Тюнгур

1.5.Определяющие препятствия маршрута:

Вид препятствия	Категория трудности	Характеристика препятствия (характер, высота, новизна, наименование и т.п.)	Подъем	Спуск
Перевал	1А	Текелюшка, 3100 м	Скально-осыпной	Осыпной
Перевал	1А	Сухорукова 2800 м	Скально-осыпной	Осыпной
Перевал	1А	Красного камня 2750 м	Скально-осыпной	Скально-осыпной

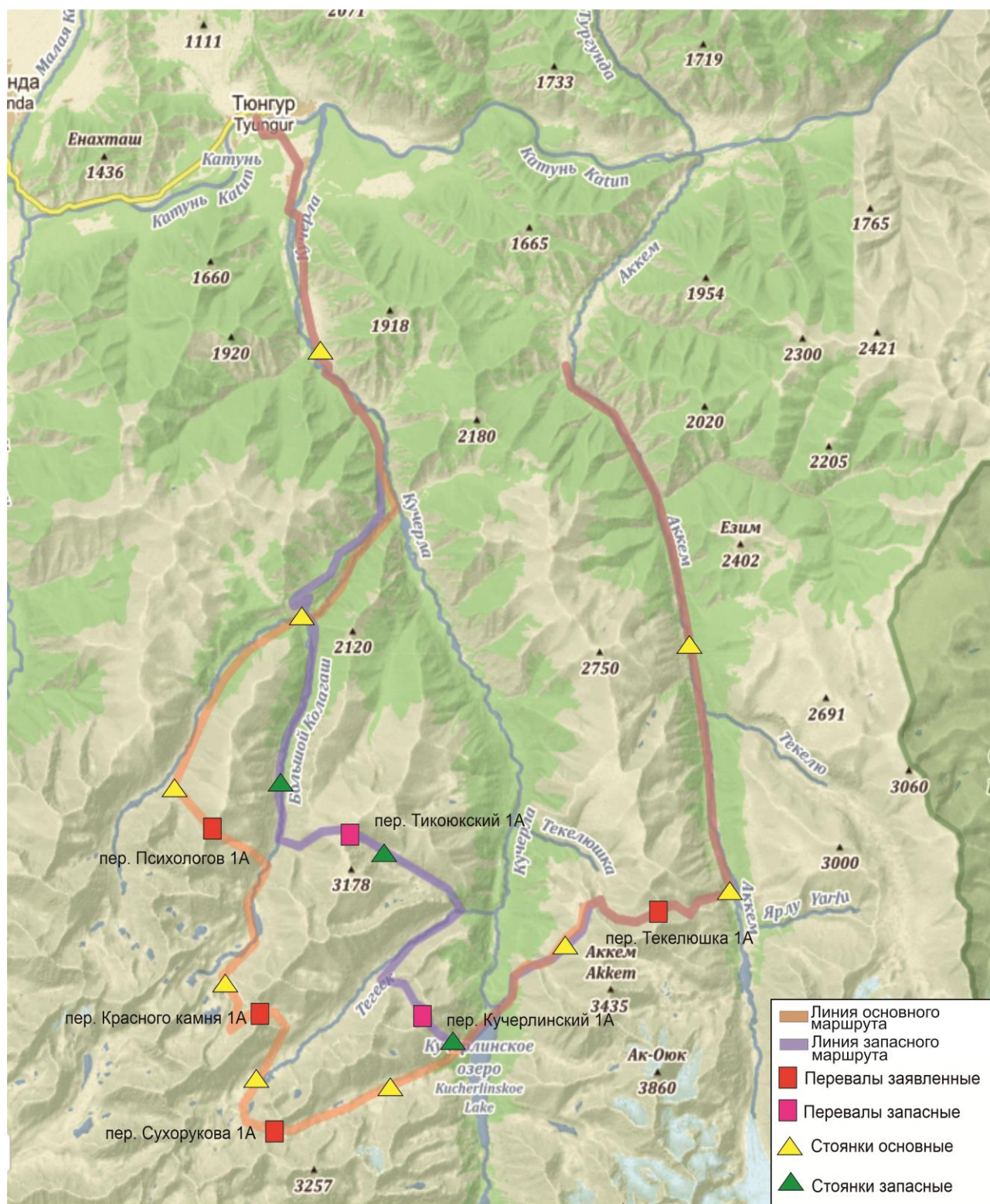
1.6. ФИО, адрес, телефон, e-mail руководителя и участников:

№ п/п	Фамилия, Имя, Отчество (полностью)	Год рождения	Домашний адрес	Туристский опыт	Обязанности в группе
1	Ефременко Всеволод Даниилович	1998	Новосибирская обл., г. Новосибирск,	2У(з) Киргизский хребет	Руководитель Завснар
2	Ефременко Юрий Даниилович	1998	Новосибирская обл., г. Новосибирск,	1У(л) Катунский хребет	Завхоз
3	Яковлева Мария Игоревна	1999	Новосибирская обл., г. Новосибирск,	ПВД	
4	Токарчук Роман Александрович	1987	Новосибирская обл., г. Новосибирск,	2У, пешая 5У(л) Кодарский хребет	
5	Минушкина Лилия Сергеевна	1996	Новосибирская обл., г. Новосибирск	ПВД	Финансист
6	Лапега Алина Витальевна	1995	Новосибирская обл., г. Новосибирск	2У(з) Терскей Алатоо	Хронометрист
7	Асмедьянов Никита Равильевич	1996	Новосибирская обл., г.Новосибирск,	1У(в) Южно-Чуйский хребет	Реммастер
8	Асмедьянова Анна Дмитриевна	2000	Новосибирская обл., г. Новосибирск,	ПВД	Медик
9	Бычков Евгений Александрович	1976	Новосибирская обл., г. Новосибирск,	4Р(л) Матча, 5У(л)Фанские горы	Зам. руководителя, усилитель
10	Синдицкая Евгения Валерьевна	1991	Новосибирская обл., г. Новосибирск	ПВД	

1.7. Адрес хранения отчёта _ <https://mountain.nsu.ru/wiki/>

1.8. Поход рассмотрен МКК Советского района г. Новосибирска (турклуба "Сплав"), маршрутная книжка № 08-06-21.

1.9. Обзорная карта района



1.10 Схема пройденного маршрута



2. Техническое описание маршрута

2.1. Нитка маршрута

р. Аккем – пер. Текелюшка (1А, 3100) – р. Кучерла – руч. Кульдураюк – пер. Сухорукова (1А, 2800) – р. Тегеек – пер. Красного камня (1А, 2750) – р. Большой Колагаш – р. Кучерла – с. Тюнгур

2.2. GPS координаты узловых точек

№	Примерное расположение	N/E
1	Начало маршрута база” Три березы”	50.08100° 86.45740°
2	Ночевка 1 1400м.	50.01992° 86.51288°
3	Ночевка 2 2000м	49.91733° 86.54395°
4	Перевал Текелюшка 1А., 3100	49.92393° 86.50426°
5	Ночевка 3 2600м	49.92299° 86.47955°
6	Ночевка 4 1700м	49.87976° 86.40972°
7	Ночевка 5 2200м	49.86674° 86.35940°
8	Перевал Сухорукова, 1А 2800	49.85975° 86.31434°
9	Ночевка 6 2350м	49.86682° 86.30159°
10	Перевал Красного камня, 1А, 2750	49.89398° 86.30472°
11	Ночевка 7 2400	49.90266° 86.29213°
12	Ночевка 8 1700	49.98702° 86.32709°
13	Урочище Елань 1000м	50.08505° 86.33792°
14	Окончание маршрута 1000м	50.09484° 86.33022°

2.3. Запланированный график движения.

День пути	Дата	Участки маршрута	Км	Способы передвижения
15.07	1	Тюнгур – р.Аккем	17/10	автомобиль/ пешком
16.07	2	р. Аккем	10	пешком
17.07	3	пер. Текелюшка (1А, 3100) – долина р. Кучерла	7	пешком
18.07	4	р. Кучерла – руч. Кульдураюк	10	пешком
19.07	5	руч. Кульдураюк – пер. Сухорукова (1А, 2800) - р. Тегеек	6	пешком
20.07	6	р. Тегеек – пер. Красного камня (1А, 2750) – р. Большой Колагаш	6	пешком
21.07	7	р. Большой Колагаш – пер. Психологов (1А, 2927) – р. Малый Колагаш	7	пешком
22.07	8	р. Малый Колагаш – р. Большой Колагаш	9	пешком
23.07	9	р. Большой Колагаш – р. Кучерла	9	пешком
24.07	10	р. Кучерла – с Тюнгур	10	пешком

2.4. Фактический график движения.

День пути	Дата	Участок пути	Протяженность, перепад высот	Характер пути, естественные препятствия, опасные участки	Метеоусловия
1	15.07	Тюнгур – “Три березы” - р.Аккем	(21) 12,4 км+300м.	Тюнгур – “Три березы” грунтовая дорога для ГАЗ-66, далее пологий подъем по р. Аккем по пешеходной тропе	Ясно, солнечно
2	16.07	р. Аккем	14,4 км + 650 м	Пологий подъем по р. Аккем	Переменная облачность, без осадков. Вечер - дождь
3	17.07	пер. Текелюшка (1А, 3100) – долина р. Кучерла	6,6 км + 1100м – 500м	Курумник, перевальный взлет по крутому скально-осыпному склону	Ясно, солнечно
4	18.07	р. Кучерла – Кучерлинское оз.	13,2 км – 800м	Конная тропа	Ясно, солнечно
5	19.07	Кучерлинское оз - руч. Кульдураюк	5,3 км + 500м	Курумник	Пасмурно
6	20.07	руч. Кульдураюк – пер. Сухорукова (1А, 2800) - р. Тегеек	6 км + 500м – 400м	Курумник, скально-осыпной склон	Ясно, солнечно
7	21.07	р. Тегеек – пер. Красного камня (1А, 2750) – р. Бол. Колагаш	7,8 км + 400м – 350м	Курумник, скально-осыпной склон	Ясно, солнечно
8	22.07	р. Большой Колагаш	12,6 км – 650м	Конная тропа	Ясно, солнечно
9	23.07	р. Большой Колагаш – р. Кучерла- Тюнгур	(28)18 км – 700м	Конная тропа, грунтовая дорога	Пасмурно

В скобках указано фактическое время или километраж, без скобок – в зачёт.
На днёвке указан общий перепад высот для заноса и взятия заброски.

2.5 Изменения маршрута

Единственное существенное изменение маршрута - отказ от прохождения перевала Психологов (1А) по причине нехватки времени и сильной усталости группы. Второе изменение было связано с отсутствием перелазы через хребет между спуском с пер. Текелюшка и долиной р. Кучерла. Поэтому пришлось обходить хребет через каратюрекскую тропу.

2.6. Техническое описание пройденных препятствий

2.6.1 Пер. Текелюшка

17.07. Перевал Текелюшка 1А лежит на водоразделе между реками Аккем и Кучерла. Путь к нему со стороны Аккема лежит по тропе на лежащий рядом перевал Каратюрек, 1А. На него заходят кони, поэтому тропа отчетливая, широкая. В определённый момент открывается наш перевал – Текелюшка, 1А.



Подъем на пер. Текелюшка 1А

Стало видно, что напрямую к седловине не подобраться, поэтому мы решили подняться по скально-осыпному гребню севернее седловины, и потом спускаться к седловине. При подъеме на перевал часть участников разгрузалась, часть нагружалась, это делалось для уменьшения разрыва в скорости.

Мы сошли с тропы и пошли западнее по курумнику к основанию гребня. Там встали на обед и после обеда выдвинулись на перевал. В подъем пошли плотной группой, в касках и с ледорубами, без использования перильной страховки. Подъем в следствие сложности занял довольно много времени. Выйдя на седловину, мы нашли перевальный тур с запиской турклуба «Панда» из г. Новосибирск, фото см Приложение. Записка лежала вне баночки, поэтому была мокрой и рваной, но к счастью, ее удалось развернуть и прочитать содержимое.

Спуск с перевала не занял много времени, типичный спуск с 1А. Спустившись до небольшого ручья на ровной площадке, поставили лагерь.



Путь подъема на перевал



Вид на гребень



Вид на седловину с подъема на гребень



Вид на спуск с пер. Текелюшка

2.6.2. Пер. Сухорукова

20.07. Перевал лежит на водоразделе между долинами ручья Кульдураюк и р. Тегеек.



Нитка подъема на перевал Сухорукова

При подходе к перевалу мы заметили, что с маршрута седловины не видно и ориентироваться нужно на фотографии, сделанные утром.

Подъем начали плотной группой, у всех были ледоруб и каска. Участники с относительно менее жесткими ботинками были замыкающими, так как грунт на склоне был очень плотным и без предварительного выбивания ступеней двигаться было тяжело. Поднимались очень медленно, так как любая спешка могла привести к сбросу камней на членов группы, находящихся ниже по склону. Количество щебня и песка на скальнике под ногами было небольшое, поэтому зарубать ботинки в склон было тяжело, приходилось сообщать и показывать участникам, куда лучше опереться, чтоб не спустить камни. Крутизна склона была близка к максимальной для осыпного склона. Почти каждый камень на склоне являлся ”живым”.

На небольшом привале под скалой надели обвязки на случай, если придется вешать перила, и руководителем была проведена разведка маршрута до седловины. После получаса блужданий по скальным седловинам была найдена нужная осыпная седловина, руководитель спустился с седловины к группе, и группа поднималась уже по маршруту спуска с седловины руководителя. Стоит отметить, что выбранный нами путь был максимально безопасным, однако подразумевал небольшой участок траверса вдоль скальных выступов, закрывавших обзор. Без предварительной разведки, есть возможность перепутать скальный кулуар и увести группу на более сложный участок.

К часам 17 группа поднялась на седловину в измотанном, но приподнятом состоянии. В перевальном туре была обнаружена контрольная записка 2019 г. турклуба “Вестра” г. Москва, фото см. Приложение.

Спуск с перевального взлета был простым, типичным для 1А, однако дальнейший путь проходил по крупному курумнику, состоящему из глыб размером с автомобиль, что значительно замедлило передвижение для малоподготовленных участников группы. С обратной стороны седловина хорошо просматривается и проблем с просмотром маршрута спуска возникнуть не должно.



Подъем на перевал



Спуск с перевала Сухорукова 1А

2.6.3. Пер. Красного камня 1А

22.07. После обеда мы увидели подъем на перевал. Путь до подъема на перевал проходит по крупному курумнику. При первом приближении подъем простой, скально-осыпной склон. Единственное сложное место – примыкание крутой осыпи к скальному выступу, где нужно было идти аккуратно плотной группой. Далее, подъем до седловины был простым, осыпным.

Тура и записки обнаружено не было, только разгрызенная банка с обрывками полиэтилена внутри. На седловине спуск просматривался плохо, но было видно, что он весьма крутой. Первые 20 метров группа спускалась по-одному, передвигаясь на “три такта”, в конце этого участка спуска группа собиралась под скальным выступом (чтобы сверху камнем не прилетело). Далее, при спуске стало заметно, что линия спуска упирается в крутой скальный выход, склон за которым не просматривался. По этой причине группа пошла траверсом налево по ходу спуска, в надежде обойти скалы. Дальнейшее движение продолжалось вдоль склона плотной группой. При необходимости движения по падению склона участники проходили участки по-одному, двигаясь на “три такта” до ближайшего места, за которым можно укрыться от возможного падения камней. Движение в связках не рассматривалось, так как для предотвращения срыва участников по склону достаточно умения самозадержания на склоне. Куда большую опасность представляли многочисленные “живые” камни. Траверсируя, мы вышли на относительно пологий осыпной склон, по которому осуществили спуск далее.

Оттуда и была замечена вторая седловина, вероятно и являющаяся перевалом Красного камня 1А при движении с запада, в то время как наша седловина отсюда не просматривается.




Вид на подъем к пер. Красного камня



Прохождение скального прижима



Вид на седловину



Вид на седловины и линию спуска



Вид на седловины со стороны спуска

2.7. Итоги, выводы, рекомендации по прохождению маршрута

Поход являлся учебным не только для участников, но и для руководителя. Поэтому был выбран Катунский хребет, в котором уже существовали многочисленные маршруты для походов первой категории. Но для того, чтобы показать начинающим туристам горы, были выбраны те перевалы, по которым ходит мало туристов и “единичек”, а не самые популярные, вроде того же Каратюрека, 1А. Расчет в итоге оказался верным, начинающие туристы увидели горы именно с той стороны, с которой и планировалось. Люди увидели ледники, крупные морены, курумники и сложные перевалы. Однако перевалы оказались гораздо сложнее, чем ожидалось, но к счастью, группа была дисциплинированной и изначально обладала навыками и знаниями для преодоления достаточно сложных для похода 1 к.с. препятствий (все выбранные препятствия, судя по описаниям и классификации относятся к сложности 1А, но по факту прохождения находятся на верхней границе для походов 1 к.с.).

Выводы и рекомендации: несмотря на популярность Катунского хребта среди туристов, в нем до сих пор есть перевалы и долины, которые не известны широкому кругу туристов, особенно, ходящих в походы низших категорий. И такими перевалами прежде всего являются – Текелюшка 1А, Сухорукова 1А. Оба этих перевала остаются нехоженными по причине нахождения рядом более простых, для Текелюшки – это Каратюрек 1А, для Сухорукова – это Межозерный 1А, Друза 1А и прочие, лежащие от него на востоке. Пер. Красного Камня 1А хоть и ходится чаще, однако также является непростым.

1) Первал Текелюшка 1А не является технически сложным, однако при прохождении его со стороны р. Аккем подъем возможен лишь по скально-осыпному гребню, что значительно увеличивает физическую нагрузку на группу. При этом группа должна обладать навыками перемещения по крутым камнеопасным склонам.

2) Перевал Сухорукова 1А желательно проходить со стороны р. Тегеек, так как при движении в обратную сторону есть риск не найти седловину при подъеме. Также подъем со стороны руч. Кульдураюк физически гораздо сложнее, чем с противоположной стороны. Перевал необходимо проходить в ясную, сухую погоду, что снижает вероятность падения камней. С учетом крутизны склона, камнепадоопасности и прохода через участки, значительную часть которых занимают скальные выступы, подъем на перевал Сухорукова со стороны руч. Кульдураюк должен иметь категорию **1А***. А сам перевал проходить в походах первой категории **не рекомендуется**.

3) Перевал Красного камня 1А. Перевал имеет следующую особенность – при прохождении его с восточной стороны (движение в нашем походе) движение происходит через седловину, находящуюся на севере, и подразумевает последующий траверс под седловину (южную), лучше просматриваемую с западной стороны. Это вносит значительную путаницу при прохождении перевала с обеих сторон. В совокупности с крутизной склона, скальными выступами и опасностью схода камней перевал также **не рекомендуется** к прохождению в маршрутах первой категории без участников в группе, обладающих значительным опытом, и должен классифицироваться как **1А***.

Приложение

Контрольные записки

Контрольная записка.

Группа туристов ТСЦ «Панда» - Тюльпан» г. Новосибирска
в количестве 17574 человек, совершая горный
маршрут первой категории сложности, поднялась на
пер. Текельюшка 1А
«02» 08 2014 г. со стороны района
Группа продолжает движение направление
р. Текельюшка - оз. Кучерик
Движение по маршруту начато «02» июля 2014 г.
Метеоусловия: ясно
Снята записка группы туристов Кучеров
01 июля от 10.09.2013
под руководством: Шадур Ашиса
Руководитель группы: Поляк Ю.
Маршрутная книжка №: 001

Контрольная записка пер. Текельюшка 1А и Сухорукова 1А


Контрольная записка

Группа туристов турклуба
«Вестра» г. Москва, совершая
горный поход 4 к.с., поднялась
на пер. Сухорукова
1А, 2800м.
(название перевала, вершина)
со стороны д.р. Кошур-
Оюк
Метеоусловия: ясно, штиль
+20°C
Видимость: 715км
(облачная)
Состояние группы: прекрас-
ное, согретые, воору-
женые, пиджоты,
Движение начато в 132.45шм
«26» августа 2019 г.
в направлении пер. Тигеек
Южний
Снята записка группы туристов
д.р. Кошурова Новосибирска
также д.р. Кошурова Ново-
сибирска
под руководством Леонид
Панов (7 человек)
от «17» августа 2019 г.
и августа 2019г.
соответств.
Руководитель группы
Попов М.А.
michael_p05@mail.ru
Маршрутная книжка
1/3-403

Копия маршрутной книжки

Форма № 5 – Тур (электронная)

Федерация спортивного туризма России



МАРШРУТНАЯ КНИЖКА № 08-06-21

ТУРИСТСКОГО МАРШРУТА

Участники настоящего спортивного мероприятия
находятся под защитой:

Конституции Российской Федерации
Федерального закона №132-ФЗ от 24 ноября 1996 года
«Об основах туристской деятельности в Российской Федерации»
Федерального закона РФ №339-ФЗ от 04 декабря 2007 года
«О физической культуре и спорте в Российской Федерации»
Федерации спортивного туризма России

2021 г.

ВНИМАНИЕ!

Согласно действующему законодательству, туристские группы должны проинформировать службы МЧС России за 10 дней до начала путешествия. При подаче онлайн-заявки на регистрацию необходимо указать состав и количество участников, руководителей, контактные телефоны, подробную информацию о маршруте и т.д. Ответственный сотрудник ведомства в субъекте РФ обязан обработать заявку в течение одного рабочего дня, после чего передать сведения в спасательное подразделение, в зоне ответственности которого планируется маршрут. Для этого необходимо:

1. Пройти он-лайн регистрацию туристской группы на сайте https://forms.mchs.ru/service/registration_tourist_groups, выбрав отделение МЧС по региону прохождения маршрута.
2. Получить регистрационный номер группы в МЧС и сообщить о номере регистрации в региональном отделении МЧС в МКК.
3. Сообщить в территориальный орган МЧС и МКК, а также в случае участия в официальных соревнованиях в ГСК о выходе на маршрут.
4. По окончании маршрута информировать территориальный орган МЧС в срок и способом, указанным в уведомлении.

1. ОБЩИЕ СВЕДЕНИЯ

Группа туристов города Новосибирска
(Субъект РФ, муниципальное образование, организации, учреждение, туристский клуб и т.д.)

в составе 10 (десяти) человек
(число) (число - письменно)

с «15» «июля» по «24» «июля» 2021 г. совершает

прохождение горного маршрута первой категории сложности
(вид маршрута) (прописью)

в районе Горного Алтая, Катунский хребет _____ по маршруту:

р. Аккем – пер. Текелюшка (1А, 3100) – р. Кучерла – руч. Кульдурянок – пер. Сухорукова (1А, 2800) – р. Терек – пер. Красного камня (1А, 2750) – р. Большой Калагаш – пер. Психологов (1А, 2927) – р. Малый Калагаш – р. Кучерла – с. Тюнгур

Руководитель группы Ефременко Всеволод Данилович
(Фамилия Имя Отчество (полностью))

Телефон +7-996-376-2261 e-mail: sevasike@gmail.com

Зам. руководителя
(для групп школьников и др.) _____
(Фамилия Имя Отчество (полностью))

Телефон _____ Email: _____

Тренер/
Руководитель проводящей организации _____
(подпись) (Фамилия Имя Отчество)

Телефон _____ e-mail: _____
М.П. (При наличии)

2. СОСТАВ ГРУППЫ

№ п/п	Фамилия, Имя, Отчество (полностью)	Год рождения	Место проживания: Субъект РФ, населенный пункт, телефон	Подпись ¹
1	Ефременко Всеволод Данилович	1998	Новосибирская обл., г. Новосибирск	
2	Ефременко Юрий Данилович	1998	Новосибирская обл., г. Новосибирск	
3	Яковлева Мария Игоревна	1999	Новосибирская обл., г. Новосибирск, 8960-_____	
4	Тожарчук Роман Александрович	1987	Новосибирская обл., г. Новосибирск	
5	Минушкина Лилия Сергеевна	1996	Новосибирская обл., г. Новосибирск	
6	Лапега Алина Витальевна	1995	Новосибирская обл., г. Новосибирск	
7	Асмедьянов Никита Равильевич	1996	Новосибирская обл., г. Новосибирск	
8	Асмедьянова Анна Дмитриевна	2000	Новосибирская обл., г. Новосибирск	
9	Бычков Евгений Александрович	1976	Новосибирская обл., г. Новосибирск	
10	Синдицкая Евгения Валерьевна	1991	Новосибирская обл., г. Новосибирск	

При большем количестве участников, необходимо представить отдельный вкладыш на этих участников туристской группы.

¹ Даю свое согласие на обработку, использование и хранение персональных данных, согласно Федерального закона №152-ФЗ от 27.07.2006 «О персональных данных», необходимых для рассмотрения маршрутных и отчетных документов.

Телефон, e-mail, контактные данные родственников	Туристский опыт ² , перечислить маршруты, совершенные по данному виду туризма с указанием районов и категорий сложности (5У – участ., 4Р – руков.)	Обязанности, распределение по средствам сплава и др. (для авто и мото указать номерной знак)	Подпись ¹
	2У(э) Киргизский хребет	Руководитель Завснар	
	1У(а) Катунский хребет	Завхоз	
	ПВД		
	2У, пешая 5У(а) Коларский хребет		
	ПВД	Финансист	
	2У(э) Терекей Алатау	Хронометрист	
	1У(в) Южно-Чуйский хребет	Реммастер	
	ПВД	Медик	
	4Р(л) Матча, 5У(л)Фанские горы	Зам. руководителя	
	ПВД		

«Наличие туристского опыта подтверждаю»
Иван МКК _____ (подпись) А.И. Иванов С.И. (Фамилия И.О.)

¹ В знании об опасностях для жизни и здоровья при прохождении запланированного маршрута, о правах и обязанностях участника туристской группы, а также для спортсменов: Кодекса путешественника, правил вида спорта «спортивный туризм», часть 2.
² По требованию МКК предоставляются справки о пройденных маршрутах или список ниток маршрутов, пройденных участниками и руководителем, заверенные нижеподписавшим МКК или другие материалы, подтверждающие туристский опыт.

3.1. ГРАФИК ДВИЖЕНИЯ ГРУППЫ ПО МАРШРУТУ (ЗАЯВЛЕННЫЙ)

Дата	Дни пути	Участки маршрута	км	Способы передвижения
15.07	1	Тюнгур – р.Аккем –	17/10	автомобиль/ пешком
16.07	2	р. Аккем	10	пешком
17.07	3	пер. Текелюшка (1А, 3100) – долина р. Кучерла	7	пешком
18.07	4	р. Кучерла – руч. Кульдураюк	10	пешком
19.07	5	руч. Кульдураюк – пер. Сухроукова (1А, 2800) - р. Тегеек	6	пешком
20.07	6	р. Тегеек – пер. Красного камня (1А, 2750) – р. Большой Калагаш	6	пешком
21.07	7	р. Большой Калагаш – пер. Психологов (1А, 2927) – р. Малый Калагаш	7	пешком
22.07	8	р. Малый Калагаш – р. Большой Калагаш	9	пешком
23.07	9	р. Большой Калагаш – р. Кучерла	9	пешком
24.07	10	р. Кучерла – с Тюнгур	10	пешком

Итого активными способами передвижения: $84 * 1,2 = 101$ км

**3.2. ИЗМЕНЕНИЯ ГРАФИКА ДВИЖЕНИЯ ПО МАРШРУТУ
(согласованные с МКК¹)**

Дата	Дни пути	Участки маршрута	км	Способы передвижения

3.3. ГРАФИК ДВИЖЕНИЯ ГРУППЫ ПО ЗАПАСНОМУ ВАРИАНТУ

18.07	4	р. Кучерла – руч. Кульдураюк	6	пешком
19.07	5	руч. Кульдураюк – пер. Кучерлинский (1А, 2800) - р. Тегеек	6	пешком
20.07	6	р. Тегеек	6	пешком
21.07	7	р. Тегеек – пер. Тикоюкский (1А, 3049) – р. Большой Калагаш	6	пешком
22.07	8	р. Большой Калагаш	9	пешком
23.07	9	р. Большой Калагаш - р. Кучерла	9	пешком
24.07	10	р. Кучерла – с. Тюнгур	10	пешком

Итого активными способами передвижения: _____ км

¹ При внесении изменений в п. 3.2. записывают те дни, в которых произведены изменения. Если маршрут согласован без изменений, то делают запись «Без изменений».

4. МАТЕРИАЛЬНОЕ ОБЕСПЕЧЕНИЕ ГРУППЫ

- 4.1. Необходимый набор продуктов питания имеется.
4.2. Групповое и личное снаряжение в достаточном количестве имеется.

Групповое		Личное	
Наименование	Количество	Наименование	Количество
Электронные системы позиционирования	1 шт	Каска	1 шт
Спутниковый телефон	1 шт	Ледоруб/айсбаль	1 шт
Веревка 8 мм 20 м	2 шт	Страховочная система	1 шт
Карабины	3 шт	Схват	1 шт
Скальные крючья	4 шт	Карабин	2 шт

- 4.3. Необходимый ремонтный набор имеется.
4.4. Необходимый набор лекарств и материалов в аптечке первой помощи имеется.
4.5. Картошка маршрута, перечень определяющих препятствий и способы их прохождения, а также варианты аварийных выходов прилагаются.
4.6. Весовые характеристики груза, взятого на маршрут:

Наименование	На 1 человека	На группу в 10 чел.
Продукты (всего / в день), кг	5/0,5	50/5
Групповое снаряжение	6/2	40
Личное снаряжение	13	120
Всего:	24/20	210

Максимальная весовая нагрузка на одного мужчину 24 кг
женщину 20 кг
Сведения, изложенные в разделах 1-7, подтверждаю. Обязуюсь соблюдать необходимые меры безопасности при прохождении запланированного маршрута, руководствоваться требованиями правил вида спорта «спортивный туризм» (Часть 2) и Регламента организации и прохождения спортивных туристских маршрутов.
Руководитель маршрута Уязнов А.П. (подпись) Уязнов В.Д. (Фамилия И.О.)
Дата заполнения маршрутной книжки « 9 » « мая » 2021 г.

5. ХОДАТАЙСТВО МКК

Председателю МКК _____
(Наименование вышестоящей МКК)

В связи с отсутствием полномочий у маршрутно-квалификационной комиссии _____

(Наименование ходатайствующей МКК)
просим Вас рассмотреть маршрутные документы и дать по ним свое заключение. Предварительное рассмотрение произведено нашей комиссией « _____ » « _____ » 20 ____ г.

Председатель МКК _____ (подпись) _____ (Фамилия И.О.)
Штамп МКК Телефон _____ e-mail: _____ (обязателен)

6. КОНТРОЛЬНЫЕ ПУНКТЫ И КОНТРОЛЬНЫЕ СРОКИ

6.1. О прохождении маршрута группа должна сообщить:

1. Уязнов А.П. (кому) по адресу: _____
SMS по тел. +79281180841 e-mail: Uyaznov@academ.org

2. _____ (кому) по адресу: _____
SMS по тел. _____ e-mail: _____
из _____ до « _____ » « _____ » 20 ____ г.

6.2. Средства связи: Номер телефона группы на маршруте: +79137546902

6.3. Время и график сеансов связи по мере прохождения участков маршрута.

6.4. Номер телефона координатора группы: +79607880327 Арина Радванка

6.5. Электронная почта координатора группы _____

6.6. Адреса и реквизиты для связи с региональным органом МЧС (ПСС, ПСО), адреса консульств – для маршрутов вне территории РФ.
Тел./e-mail: _____

7. РЕГИСТРАЦИЯ В ТЕРРИТОРИАЛЬНОМ ОРГАНЕ МЧС
(Приказ МЧС №42 от 30.01.2019 года)

Регистрационный номер 250

Дополнительные отметки При выходе на маршрут и его завершении позвонить по номеру +7 (388-22)2-29-14

Штамп ПСС (ПСО)

8. РЕЗУЛЬТАТЫ РАССМОТРЕНИЯ В МАРШРУТНО-КВАЛИФИКАЦИОННОЙ КОМИССИИ

Маршрутно-квалификационная комиссия Уязнов А.П. Советского района (наименование комиссии)
2. Новиков С.С. в составе Алишиков С.Т. (наименование комиссии) (Фамилия И.О.)

с участием _____ (Фамилия И.О.)

рассмотрев дистанционно маршрутные документы планируемого маршрута под руководством Аришино В.Д. (Фамилия И.О.)

считает, что (ненужное зачеркнуть):

- 8.1. Маршрут соответствует (~~не соответствует~~) заявленной категории сложности.
8.2. Туристский опыт руководителя группы соответствует (~~не соответствует~~) технической сложности маршрута.
8.3. Туристский опыт участников группы соответствует (~~не соответствует~~) технической сложности маршрута.
8.4. Заявленные материалы отвечают (~~не отвечают~~) установленным требованиям.
8.5. Другие замечания: _____

9. ЗАКЛЮЧЕНИЕ МАРШРУТНО-КВАЛИФИКАЦИОННОЙ КОМИССИИ

9.1 Группа под руководством Аришино В.Д. (Фамилия И.О.)

имеет (~~не имеет~~) положительное заключение МКК о прохождении планируемого маршрута (ненужное зачеркнуть).

Особые указания: _____

9.2. Срок сдачи отчёта о пройденном маршруте в объёме Экспресс-отчёта до « 01 » « сентября » 2021 г.

Председатель МКК Уязнов А.П. (подпись) _____ (Фамилия И.О.)

Члены МКК: Уязнов А.П. (подпись) _____ (Фамилия И.О.)

_____ (подпись) _____ (Фамилия И.О.)

_____ (подпись) _____ (Фамилия И.О.)

Судья по виду: «Сertifикаты на знание антидопинговых правил и страховые полисы предъявлены, меддопуск имеется. Группа допущена к соревнованиям» (Статус и наименование соревнований) Алишиков С.Т. (Фамилия И.О.)

Штамп МКК « 9 » « сентября » 2021 г.

10. РЕШЕНИЕ МКК О ЗАЧЁТЕ МАРШРУТА

Пройденный группой _____ маршрут под руководством _____ (Фамилия И.О.)

оценен _____ категорией сложности.

Справки выданы в количестве _____ шт.

Председатель МКК _____ (подпись) _____ (Фамилия И.О.)

Штамп МКК « _____ » « _____ » 20 ____ г.

Фотографии



15 июня. Аккемская тропа



16 июня. След медведя на Аккеме



17 июня. Подъем к перевалу Текелюшка




17 июня. Подъем по скальному гребню



17 июня. Третья ночевка



18 июня. Спуск по курумнику к кучерлинской тропе



18 июня. Перелаз, оказавшийся перевалом



18 июня. Стоянка на тропе на берегу Кучерлинского озера



19 июня. Привал на пути к руч. Кульдураюк



19 июня. Подъем по руч. Кульдураюк



19 июня. Путь по моренам к пер. Сухорукова 1А



20 июня. Подход к подъему на пер. Сухорукова



20 июня. Курумник на спуске с перевала Сухорукова



21 июня. Брод через р. Тегеек



21 июня. Курумник на подъеме к пер. Красного камня



21 июня. Подъем к седловине пер. Красного камня



21 июня. Спуск с пер. Красного камня



21 июня. Спуск с пер. Красного камня



21 июня. Группа на месте ночевки 7



22 июня. Брод через Бол. Колагаш



23 июня. Ботинок, отработавший свое



23 июня. Грунтовая дорога по р. Кучерла, после пересечения Кучерлы нас подберет УАЗ