

# ОТЧЁТ

о прохождении горного туристского спортивного маршрута пятой (V) категории сложности в районе Заалайского хребта, совершённом в период с 27 июля по 17 августа 2024 г.

Маршрутная книжка № 0-151-24  
Руководитель: Смоленцев Артем Борисович  
e-mail: smolentsev@alpinewolf.ru

Маршрутно-квалификационная комиссия Сибирского федерального округа рассмотрела отчёт и считает, что маршрут соответствует пятой категории сложности и может быть зачтён участникам и руководителю.

Отчёт использовать в библиотеке Новосибирского Клуба Туристов

Судья по виду

Председатель МКК

Штамп МКК



*СМЦ*

*Самеников Г.Е.*

*Заряев М.В.*

г. Новосибирск, 2024 г.

## Содержание

|   |  |    |
|---|--|----|
| 1 | Справочные сведения о группе и маршруте    | 3  |
| ○ | 1.1 Общие сведения                         | 3  |
| ○ | 1.2 Состав группы                          | 4  |
| ○ | 1.3 Нитка маршрута                         | 4  |
| ○ | 1.4 Организация похода                     | 5  |
| ○ | 1.5 Материальное обеспечение группы        | 6  |
| 2 | График движения                            | 7  |
| 3 | Обзорная карта и высотный профиль маршрута | 10 |
| 4 | Технические описания и дневник похода      | 11 |
| 5 | Итоги, выводы, рекомендации                | 43 |
| 6 | Благодарности                              | 44 |
| 7 | Перевальные записки                        | 44 |

# 1. Справочные сведения о группе и маршруте

## 1.1 Общие сведения

**Проводящая организация:** Турклуб Академгородка, г. Новосибирск

<http://mountain.nsu.ru/>

**Место проведения:** Киргизия; Памир; Заалайский хребет

### Общие сведения о маршруте:

| вид туризма | к. с. | протяжённость | продолжительность | сроки проведения             |
|-------------|-------|---------------|-------------------|------------------------------|
| горный      | пятая | 151 км        | 21 ходовой день   | 27 июля – 17 августа 2024 г. |

**Нитка маршрута:** с. Ачык-Суу – р. Сынарджар – пер. Черёмушки (1А, 4216) - дол. Ачиксу - пер Чакманташ (2Б, 5000) - ледн. Чакманташ - пер. Сынарджар (3А, 5040) - пер Песчаный (1Б, 4200) - р. Минджар - р. Коман - ледн. Коман - траверс пика 30-летия УзССР (3А, 5690)- ледн. Ленина – траверс {пик Комплексный - СВ плечо Ленина - пер Крыленко – пер Корженевского} (3А, 6470) - ледн Корженевского - ледн. Перевальный - пер. Мира-Ачикташ (2А, 4960) - р Ачикташ - БЛ Ленина.

### Определяющие препятствия:

| препятствие | название    | к. с.    | подъём           | спуск       |
|-------------|-------------|----------|------------------|-------------|
| перевал     | Чакманташ   | 2Б, 5000 | снег, лед, осыпь | снег, лед   |
| перевал     | Сынарджар   | 3А, 5050 | снег, лед        | лед, скалы, |
| траверс     | пик УзССР   | 3А, 5690 | снег, лед        | снег, лед   |
| траверс     | Комплексный | 3А, 6470 | снег, лед        | снег, лед   |

**Маршрут рассмотрен** МКК Сибирского Федерального округа, шифр 154–00 – 666666664, г. Новосибирск, <http://www.no-tssr.ru/>

**Отчёт, и фотоматериалы к нему доступны** в МКК Сибирского Федерального округа, у руководителя и на сайте <http://mountain.nsu.ru/>

## 1.2 Состав группы

| №  | ФИО                            | г.р. | Горный опыт | обязанности      |
|----|--------------------------------|------|-------------|------------------|
| 1  | Смоленцев Артём Борисович      | 1987 | 6ГУ, 4ГР    | Руководитель     |
| 2  | Смык Сергей Николаевич         | 1986 | 6ГУ         | Бухгалтер        |
| 3  | Кривошеина Мария Игоревна      | 2002 | 5ГУ         | Помощник завхоза |
| 4  | Альянов Антон Владимирович*    | 1993 | 4ГУ, 2ГР    | Секретарь        |
| 5  | Никулин Алексей Владимирович   | 1977 | 4ГУ, 1ГР    | Реммастер        |
| 6  | Абдуллина Софья Рафисовна      | 1980 | 4ГУ         | Завхоз           |
| 7  | Яценко Виктор Анатольевич      | 1986 | 4ГУ, 1ГР    | Завсар           |
| 8  | Иванова Анна Сергеевна         | 1985 | 4ГУ         | Хронометрист     |
| 9  | Турубаров Александр Николаевич | 1988 | 4ГУ         | Закупщик         |
| 10 | Чупин Сергей Владимирович      | 1986 | 3ГУ, 3А     | Медик            |

\*Сошел после траверса вершины 30-летия УзССР из-за рассечения на ноге. Опасались за состояние раны, поэтому приняли решение о сходе участника с маршрута. Вышел по тропе из Л1 в БЛ Ленина через перевал Путешественников 1А.

## 1.3 Нитка маршрута

### Заявленный основной вариант маршрута

с. Ачык-Суу – р. Сынарджар – пер. Черёмушки (1А, 4216) - дол. Ачиксу - пер Чакманташ (2Б, 5000) - ледн. Чакманташ - пер. Сынарджар (3А, 5040) - пер Песчаный (1Б, 4200) - р. Минджар - р. Катта-Вешик - траверс {пер. Цюрупы - пик Цюрупы - ледн Коман} 3А, 5850 м - р. Коман - ледн. Коман - траверс пика 30-летия УзССР (3А, 5690) - ледн. Ленина - траверс {пик Комплексный - СВ плечо Ленина - перевал Спартак} (3А, 6470) - ледн Корженевского - ледн. Перевальный - пер. Мира-Ачикташ (2А, 4900) - р Ачикташ - БЛ Ленина.

### Заявленные запасные варианты маршрута

- Пер. Узловой 2Б вместо пер. Сынарджар 3А
- Пер. 60 лет Октября 2Б, вместо траверса УзССР
- В случае недостатка времени отказ от траверса перевала и пика Цюрупы. Этот вариант был использован на маршруте.

### Пройденный вариант маршрута

с. Ачык-Суу – р. Сынарджар – пер. Черёмушки (1А, 4216) - дол. Ачиксу - пер Чакманташ (2Б, 5000) - ледн. Чакманташ - пер. Сынарджар (3А, 5040) - пер Песчаный (1Б, 4200) - р. Минджар - р. Коман - ледн. Коман - траверс пика 30-

летия УзССР (3А, 5690)- ледн. Ленина – траверс {пик Комплексный - СВ плечо Ленина - пер Крыленко – пер Корженевского} (3А, 6470) - ледн Корженевского - ледн. Перевальный - пер. Мира-Ачикташ (2А, 4960) - р Ачикташ - БЛ Ленина.

### **Отличия между основным заявленным и пройденным вариантами**

Из-за участия в транспортировке тела А.П.Фефелова группа отстала от графика после первой части маршрута. Было решено отказаться от прохождения траверса перевала и пика Цюрупы и идти сразу на ледник Коман.

На вершину 30летия УзССР планировали подниматься через перевал Лачплесис, однако на месте пересмотрели маршрут из соображений безопасности и логичности.

### **Аварийные выходы**

Выход с маршрута из любой точки на север. В долинах есть местное население, которое может организовать поддержку кавалерии. Вертолёты в данный район летят из Бишкека, прилетают редко и задорого, и только в особых случаях. В районе лагерей пика Ленина компании могут оказать поддержку в эвакуации.

## **1.5 Организация похода**

Попадание в район осуществляется на наземном транспорте из города Ош. До Оша можно долететь прямыми рейсами из Москвы, Новосибирска и других городов. Обычно заезжают на микроавтобусах типа мерседес спринтер. Основными точками заезда являются базовый лагерь пика Ленина, посёлок Ачиксу, погранзаезда Бардоба. До этих мест идёт хорошая дорога. Помимо этого, есть ещё сеть хороших грунтовых дорог, и на проходимом транспорте можно заехать глубоко в долины, сэкономив время на подходах.

Для путешествия по Заалайскому хребту требуется погранпропуск. Погранпропуск оформляли через компанию Central Asia Travel. Компания дружественная нам, руководитель группы работает в ней гидом на пике Ленина. Заброску продуктов организовали тоже через данную компанию. Одну заброску отправили из Оша в лагерь 1 (4400 м), вторую заносили сами на маршруте. Цена заброски в Л1 - 3\$ за килограмм груза.

Начать маршрут решили в западной части района, потому что она ниже и проще для акклиматизации. От неё можно двигаться на восток, переваливая через северные отроги и забираясь на главный хребет. Уходить далеко на южную сторону хребта небезопасно, потому что это территория Таджикистана и туда не полетит вертолёт. В случае аварии выбираться оттуда придется через главный хребет, что может быть весьма затруднительно для группы с пострадавшими. Не стоит надеяться на вертолет и находясь на северной стороне, однако здесь рукой подать до дорог, а также есть пастухи с лошадьми.

Основными принципами построения маршрута были:

- Безопасность препятствий

- Плавная акклиматизация с отдыхом между выходами на новую высоту
- Выбор интересных и малохоженных препятствий

## 1.6 Материальное обеспечение группы

Общественное и личное снаряжение, ремнабор и медицинская аптечка комплектовались согласно обычным требованиям к проведению горных походов. Суммарный вес общественного снаряжения составил 48.9 кг. Средний вес общественного снаряжения на участника составил 6.4 кг на мужчину, 1.6 кг на женщину.

### Специальное групповое снаряжение

| Наименование                      | Количество |
|-----------------------------------|------------|
| Веревка динамическая Ø9 мм (50 м) | 1 шт.      |
| Веревки статические Ø9 мм (50 м)  | 3 шт.      |
| Расходный репшнур Ø7 мм (20 м)    | 1 шт.      |
| Карабины с муфтой                 | 5 шт.      |
| Ледобуры с оттяжками              | 13 шт.     |
| Ледосброс                         | 1 шт.      |
| Скальные крючья                   | 3 шт.      |
| Снежные колья                     | 3 шт.      |
| Снежные мешки                     | 5 шт.      |
| Снежная пила                      | 1 шт.      |
| Лавинные лопаты                   | 2 шт.      |
| Лавинный щуп                      | 1 шт.      |

### Специальное личное снаряжение

|  |        |
|--|--------|
| Ледоруб  | 1 шт.  |
| Кошки  | 1 пара |
| Страховочная система                           | 1 шт.  |
| Зажим  | 1 шт.  |
| Спусковое устройство                           | 1 шт.  |
| Карабины с муфтой                              | 4 шт.  |
| Станционная петля (120 см) или кордалет (5-7м) | 1 шт.  |
| Каска  | 1 шт.  |

На группу была взята пара ледовых инструментов, которая использовалась лидером для прохождения крутых ледовых участков при подъеме на пер. Чакманташ и подъеме на пик 30-летия УзССР. Ледовые инструменты имели бойки и могли быть использованы для работы со скальными крючьями, однако такой необходимости не возникло. Расходный репшнур использовали для организации страховочной станции на скальном выступе и петель Абалакова при спуске с пер. Сынарджар и с пика УзССР. Ледосброс, представляющий собой длинный ледобур (21 см) с привязанным к нему отрезком репшнура длиной около 2 м, оттяжкой и двумя муфтованными карабинами, не использовали, так как замыкающие участники предпочитали петли Абалакова. Снежные колья – металлические уголки с отверстиями, к которым привязаны отрезки репшнура – использовали очень активно: при спуске с пер. Сынарджар, подъеме на п. Комплексный, п. 30-летия УзССР. По сравнению со снежным щитом колья более легкие и компактные, поэтому на маршрут их

можно взять несколько и при необходимости расходовать (мы оставили один кол на пер. Лачплессис). Кроме того, колья универсальнее, мы использовали их как для организации страховочных станций, так и для организации промежуточных точек страховки при движении в связках и подъеме лидера, организации перестежки на вертикальных перилах. Остальное техническое снаряжение, ремнабор и аптечку также использовали активно. Лавинное снаряжение, к счастью, не пригодилось.

Для спутниковой связи и внештатной навигации был взят треккер Garmin inReach SE+, с которого регулярно отправляли сообщения координатору группы в Новосибирске. Ежедневную навигацию, запись трека маршрута, фото- и видеосъемку осуществляли с помощью смартфонов, для подзарядки которых были взяты две портативные солнечные панели и внешние аккумуляторы.

Расчёт продуктов был в среднем около 570 г на человека в день, что является нормальным значением для похода 5 к.с. Однако это оказалось избыточным для нашей группы, варки часто не доедали. Для кипячения воды использовали газовые горелки MSR reactor и Jetboil, оснащенные емкостями для воды, поэтому котелок не брали. Для приготовления пищи использовали газовую горелку Jet Task с тремя форсунками – коммерческий аналог «горына», отлично показавшую себя в работе на высоте, и алюминиевый автоклав. Газ для похода в количестве 25 баллонов по 450г закупали в Бишкеке и пересылали в Ош. На первых двух частях маршрута был недорасход газа, однако на третьей (из-за увеличения высоты и отсутствия жидкой воды) расход увеличился, что не было вовремя замечено, поэтому в последний ходовой день газ внезапно закончился. Это не стало большой проблемой для группы, так как на месте последней ночевки была жидкая вода и материал для костра.

Что касается бивачного снаряжения, на группу были взяты две палатки: 8-местная «Канченджанга» с тентом и двухместная штурмовая палатка, а также четыре пуховых спальника: два конверта фирмы «Ареал», вмещающие по 3-4 человека, и два тандема фирмы «Сплав». Использование коллективных спальных мешков дает выигрыш по весу по сравнению с одиночными спальниками. Помимо оптимального веса, эта схема объясняется тем, что двухместную палатку и двухместный спальник можно было бы отдать участнику/кам при необходимости схода с маршрута с возможной ночевкой.

Страховку на время прохождения маршрута каждый участник оформлял самостоятельно в страховой компании «СОГАЗ», имея загранпаспорт, это процедуру можно осуществить онлайн. Страховка, включающая спасательные работы (Программа «В») и страховую сумму \$ 35 000, обошлась в среднем 9 300 р. на каждого участника на всё время похода. Насколько надёжную гарантию выплаты обеспечивает именно эта страховая компания, нам, к счастью, проверить не довелось.

Общие расходы группы (без авиабилетов и страховки) составили примерно 174 000 р., из которых примерно 45 200 р. – логистические расходы, 17 300 р. – проживание и хранение вещей в гостевом доме, 10 000 р. – снаряжение, 5 200 р. – пополнение аптечки, 22 300 р. – газ, остальное – продукты. Таким образом, средний расход участника похода (с авиабилетами и страховкой) составил примерно 52 000 р.

## 2. График движения

Все «лево» и «право» орографически, если не указано обратное; километраж указан без учёта коэффициента 1,2.

| дата | день пути | участок маршрута | км | набор /сборос | характер пути, метеоусловия |
|------|-----------|------------------|----|---------------|-----------------------------|
|------|-----------|------------------|----|---------------|-----------------------------|

|       |    |   |      |                      |   |
|-------|----|---|------|----------------------|---|
| 27.07 | 1  | с. Ачиксу – р. Сынарджар                          | 8.7  | +250<br>-0           | Грунтовая дорога, тропа, брод реки. Погода ясная, жаркая.   |
| 28.07 | 2  | р. Сынарджар – р. Минджар                         | 4.5  | +530<br>-530         | Травянистый склон, тропа. Занесли заброску, километраж в одну сторону. Погода ясная, жаркая.                      |
| 29.07 | 3  | р. Сынарджар – пер. Черемушки – р. Ачиксу         | 8.3  | +900<br>-700         | Травянистый склон на подъём, осыпной на спуск. Погода ясная, жаркая.  |
| 30.07 | 4  | Р. Ачиксу – гребень пер Чакманташ                 | 3.7  | +940<br>-120         | Брод реки, травянистый склон, осыпной гребень, обход жандармов по осыпному склону. Погода пасмурная, без осадков. |
| 31.07 | 5  | Пер Чакманташ                                     | 2.8  | +590                 | Осыпной гребень, снежно-ледовый гребень, перила. Погода пасмурная, после обеда дождь со снегом, туман             |
| 01.08 | 6  | пер. Чакманташ                                    | 2.8  | -590<br>+590         | Транспортировочные работы на пер. Чакманташ.  |
| 02.08 | 7  | Пер. Чакманташ – ледн. Чакманташ – пер. Сынарджар | 6.9  | -400<br>+450         | Закрытый, ледник, открытый ледник. Пасмурно, без осадков.   |
| 03.08 | 8  | Пер Сынарджар                                     | 1.9  | -680                 | Снежно-ледовый склон, ледопад, осыпной склон. Погода ясная.   |
| 04.08 | 9  | Пер. Песчаный, ледн Минджар                       | 9.6  | -100<br>+100<br>-930 | Снежно-ледовый склон, осыпной склон, рантклюфт, морена. Погода ясная  |
| 05.08 | 10 | Р. Минджар – р. Катта-Вешик                       | 7.3  | -120                 | Тропа, грунтовая дорога. Погода ясная, ночью дождь.   |
| 06.08 | 11 | Р. Катта-Вешик – р. Комансу                       | 17.7 | -150<br>+180         | Грунтовая дорога, тропа, травянистый склон. Погода ясная.   |
| 07.08 | 12 | Р. Комансу – ледн. Коман                          | 8.1  | +710                 | Травянистый склон, морена, зачехленный ледник. Погода ясная.  |



|       |    |  |      |               |  |
|-------|----|--|------|---------------|--|
| 08.08 | 13 | Ледн. Коман – вер. УзССР                               | 2.1  | +840          | Снежно-ледовый склон, комбинированный гребень. Погода ясная.   |
| 09.08 | 14 | вер. УзССР – ледн. Ленина                              | 2.6  | +460<br>-760  | Снежно-ледовый широкий снежно-ледовый гребень, вершина карнизная. Погода ясная до обеда, после обеда туман.  |
| 10.08 | 15 | Ледн. Ленина – лагерь 4400.                            | 5.3  | -590          | Закрытый ледн, открытый ледн, морена. Осадки с 10 утра и до вечера.  |
| 11.08 | 16 | Лагерь 4400 – гребень пика Комплексный                 | 4.2  | -100<br>+850  | Снежно-ледовый гребень. Ясно, вечером метель.  |
| 12.08 | 17 | Пик Комплексный  | 1.6  | +450<br>-100  | Снежно-ледовый гребень. Ясно, после обеда туман, вечером ветер.  |
| 13.08 | 18 | СВ контрфорс Ленина                                    | 1.3  | +790          | Широкий снежно-ледовый гребень. Ясно, сильный ветер.   |
| 14.08 | 19 | Пер Крыленко – пер. Корженевского – ледн Корженевского | 5.1  | +160<br>-1230 | Широкий снежно-ледовый гребень, снежно-ледовый склон, сераки. Ясно, вечером мокрый снег.                     |
| 15.08 | 20 | Ледн Корженевского – ледн. Перевальный                 | 10.1 | -780          | Закрытый ледник, открытый ледник, рантклюдт, морена. До обеда ясно, весь вечер дождь.                        |
| 16.08 | 21 | ледн. Перевальный – пер. Мира Западный, р. Ачикташ     | 13.6 | +530<br>-1300 | Морена, ледник, осыпной склон, снежно-ледовый гребень, ледник, осыпной склон, травянистый склон, тропа. Ясно |
| 17.08 | 22 | р. Ачикташ – БЛ Ленина                                 | 4.7  |               |  |

Всего за 21 ходовой день активными способами передвижения преодолено 128 км. 153 км с учётом горного коэффициента 1,2. Общий набор высоты составил 10400 м.

# Обзорная карта и высотный профиль маршрута



## 4 Технические описания и дневник похода

Все «лево» и «право», если не оговорено особо, считаются ориентировочно. Время везде указано местное (UTC+6), которое отличается от московского на +3 часа. Светлое время суток с 6:00 до 20:30. Трек похода частично записан на маршруте, а частично восстановлен вручную по записанным координатам точек и фотографиям. Записать трек удалось на прохождении перевала Сынарджар. Линия маршрута доступна по ссылке. Файл kml есть у руководителя. <https://nakarte.me/#m=11/39.43672/72.76245&l=E/Wp&nktl=PXLJ6wWpRsOATs6fVWnOJQ>

### 26 июля. Заезд в Ош и встреча группы.

8 участников прилетели в Ош рейсом S7 из Новосибирска. Один участник прилетел из Москвы, а руководитель похода уже находился в это время в Оше, закончив работу на пике Ленина. Группа собралась в гостевом доме Lovely home for you. Перепаквали вещи и приготовились к утреннему выезду. Купили симкарты оператора O!, поменяли деньги в обменниках неподалёку, отвезли заброску в офис компании Central Asia travel.

### 27 июля

Утром в 8:30 выехали из Оша на микроавтобусе мерседес спринтер. Дорога до посёлка Ачиксу полностью асфальтовая. Путь занял меньше 5 часов. От Ачиксу в долину Сынарджар идём по хорошей грунтовой дороге. Через р. Сынарджар проходит автомобильный мост. По пути обедаем, используя продукты и воду, привезённую с собой из Оша. По дороге проезжают киргизы на мотоциклах. Проходимый транспорт типа внедорожника без проблем сможет здесь пройти. К вечеру проходим мимо юрточного лагеря местных (N 39°26'29.64" E 72°34'30.05"), дальше идём по тропе. Свой лагерь решаем ставить на живописной поляне (39.438944 N, 72.558203 E) на левом берегу реки, поэтому её приходится бродить. Во время брода участник потерял палку. Лагерь ставили в 19:00.

В этот день нам поступила информация о смерти руководителя группы из Дмитрова Фефелова А.П. Смерть наступила утром этого дня от сердечного приступа. Группа находилась на седловине пер. Лыбидь 4860 м. Группа выходила на мобильную связь, и запрашивала помощь в транспортировке тела. Для координации работ был создан чат в мессенджере ватсап. В виду того, что наша группа только заехала в район и не имела достаточной акклиматизации для работы на высотах 4-5 км было решено работать согласно нашему плану. По плану мы должны были через 4 дня подняться на перевал Чакманташ. Договорились встретиться с группой дмитровчан там. Еды и топлива у группы было достаточно, телефон они могли подзаряжать при помощи солнечной батареи. Таким образом, была возможность подождать, пока наша группа акклиматизируется.




Фото 1. Юрточный лагерь в долине Сынарджар. Слева перевал нк в долину Минджар, по которому несли заброску.

## 28 июля

В этот день заносили заброску продуктов на вторую часть маршрута. Лагерь не передвигали выход был радиальным. С вечера у двоих участников проявились первые симптомы горной болезни, поэтому они остались в лагере. Заброску несли в долину Минджар через безымянный н.к. перевал (N 39.43713° E 72.59955°). Вышли в 8 утра, легко перешли реку. На перевал ведёт тропа, вокруг пасётся скот. Высота перевала 3730 м, на седловине встретили пастуха, по-русски почти не говорит. На спуске в сторону р. Минджар встретили семью киргизов, живущих в небольшом сарае (N 39°26'07.23" E 72°36'20.33"). Лучше всех из них по-русски говорил сын школьник. Через него объяснили, что хотим оставить мешки с продуктами. Продукты оставить нам разрешили и попросили с нами сфотографироваться. На обратном пути возле лагеря встретили киргиза на лошади, который предложил переправиться через реку на коне, причем самостоятельно без его помощи. Руководитель смог переправить троих участников, после чего конь перестал его слушаться и пришлось просить помощи хозяина. Вернулись в лагерь к обеду. Остаток дня отдыхали, акклиматизировались.



Фото 2. НК перевал, по которому заносили заброску в долину Минджар. Линия движения группы.



Фото 3. Семья Киргизов, хранившая нашу заброску.

### **29 июля, пер. Черемушки**

В 6:15 утра группа начала движение вдоль левого борта р. Сынарджар. Движение по неярко выраженной скотопроегонной тропе. Через два часа повернули направо по ходу в сторону перевала Черёмушки. Подъем по травянистому склону вдоль большой промоины. Далее траверс по осыпи и выход на зелёные террасы под перевальным взлётом. Склон травянистый до выхода на гребень. Вышли на гребень по наиболее удобной для движения линии. После выхода на гребень прошли 400 м по простому гребню до узловой точки (N 39.41571° E 72.53719°), время 10:45. Отсюда на северо-запад идёт контрфорс, поворачивающий потом на запад. Спускаться предпочли по нему, а не по кулуару, в котором наблюдали сырую кашу из снега и сыпухи. Ярко выраженной седловины у перевала нет. Гребень идёт дальше в южном направлении, постепенно набирая высоту вплоть до вершины 4490 м, разделяющую перевалы Черемушки и Охотничий 1А. Тура нет, сложили свой и оставили записку. Спуск по простому гребню. В точке поворота на запад сложен огромный тур. Вероятно, местные проводят стада в этом месте. Далее спускались по западному контрфорсу, вскоре свернув с него в южном направлении. Спуск по несложной осыпи. В 12:30 были в долине. Ещё час шли, останавливаясь и осматриваясь в поисках чистой воды. Все ручьи грязные, воду для питья пришлось кипятить и отстаивать. Для обеда натягивали тент на палках, чтобы спрятаться от жаркого солнца. После обеда продолжили путь в западном направлении. Через час спустились к руслу реки, вытекающей из ледника северного склона пер Лыбидь (по

разным источникам р. Карасу и р. Кичик-Ачык). Данная река не обозначена на топографических картах orientomaps, но есть на спутниковых снимках и картах Slazav mountains. Обидели речку совершенно напрасно, потому что она ничем не уступает рекам соседних долин. В результате разведки простого места для брода мы не нашли, зато нашли чистую воду. Решили переночевать здесь и перейти реку утром (N 39°24'44.73", E 72°30'18.85"). Время 17:30. Через час после установки лагеря мы увидели двух местных женщин, которые к нашему стыду перешли реку босиком и в юбках. Тем не менее, решение встать лагерем было верным. После перехода реки путь сразу идёт вверх на гребень, где воды нет вплоть до первых снежников.

### **Перевал Черёмушки**

Местонахождение: находится в северном отроге Заалацкого хребта, разделяет долины Сынарджар и Ачиксу

Координаты N 39.41571° E 72.53719°

Высота 4217 м

Категория трудности 1А

Направление прохождения с востока на запад

Характер: травянистый склон с востока, осыпной с запада

Определяющая сторона: обе

Время подъёма: 1 час 40 минут

Время спуска: 1 час

Перевал соответствует категории 1А. Удобен в начале маршрута в качестве первого, акклиматизационного перевала. Отчётов по перевалу не было.



Фото 5. Подъем на пер. Черёмушки 1А.



Фото 6. Линия спуска по гребню с пер. Черемушки.



Фото 7. Лагерь на берегу реки на фоне пер Лыбидь ЗА.

### 30 июля

В 6:50 пересекли речку Карасу и начали подъём на северный отрог главного хребта. Подъём на гребень простой по травянистому склону.

В отчётах присутствует два варианта подхода к перевалу Чакманташ. Первый в обход отрога с запада и подъём на гребень по западному склону. Второй вариант – движение по гребню – выглядит логичнее. Однако, на гребне есть жандарм (N 39.39419° E 72.49639°), обход которого может потребовать организации страховки. Мы решили попробовать вариант с обходом жандарма.

В 11:30 подошли под жандарм и отправились в разведку. Как оказалось, жандарм можно обойти слева, однако проходить приходится по очень неприятной сыпуче на

крутом склоне. Руководитель прошёл без рюкзака и решил, что проход с рюкзаком без страховки в этом месте может быть опасным. При этом страховку организовать абсолютно не на чем. Нет ни кусочка надёжного рельефа – едет абсолютно всё. Было принято решение спуститься вниз по гребню на западную сторону и обойти жандармы снизу, траверсируя склон. Спускались на три такта, подстраховываясь ледорубом. Обход скал оказался очень трудоёмким. Много двигались на три такта, плотной группой, некоторые участки приходилось проходить по одному, чтобы не сыпать друг на друга. Порода совершенно трухлявая, из под ног постоянно сыплется. На гребень за жандармами вышли в 18:20. Выше по гребню нашли ровный участок и, немного разработав площадки, поставили палатки. Жидкой воды нет, топили снег из ближайшего снежника. Координаты ночёвки N 39°23'22.89" E 72°29'44.09"



Фото 8. Линия подъёма на пер. Чакманташ. Пунктиром обозначен обход жандармов гребня по западной стороне.





Фото 9. Группа в ожидании разведки обхода гребня. После разведки решено было спускаться и обходить справа по ходу.

### **31 июля, перевал Чакманташ**

Сегодня запланировали поздний выход из-за напряженности предыдущего дня. В 8 утра руководитель разведкал обход жандарма слева по ходу. В 9 утра три участника вышли на обработку нижней части перевала. Остальная группа в это время собирала лагерь. В 13 часов вышли всей группой. Возле начала перил с удивлением встретили трёх киргизов. Они явно нашли линию подхода оптимальнейшей нашей. Об этом свидетельствовала их обувь – городские туфли, а также собака. Они почти не говорили по-русски, но мы поняли, что поднялись они со стороны перевала Лыбидь по кулуару, сразу приводящему к началу снежно-ледового участка гребня (N 39°23'14.24" E 72°29'44.05"). В отчетах такой путь нигде не упоминается. Вероятно, раньше он был со снегом-льдом, а за последние годы высох. Мы рекомендуем подходить к перевалу именно таким путём.

Оказалось, что киргизы пришли для помощи в транспортировке. Почему-то они решили, что тело спустят сегодня, хотя договорённость была сегодня только встретиться с группой Дмитровчан, а спуск тела запланировали на завтра.

В 13:45 мы начали подъём по снежно-ледовому склону, а киргизы пошли назад. Пройдя три верёвки перил, дальше пошли в связках. Шли по центру гребня по снегу. По пути встретили один жандарм и обошли его по осыпям слева по ходу движения. Далее повесили ещё одну веревку на снежно-ледовом склоне и встретились группой Германа Ярцева (новый руководитель группы), высота 4870 м. Все верёвки крепили на бурах.

Пока наша группа акклиматизировалась на маршруте, Дмитровчане перенесли тело Фефелова с седловины пер Лыбидь на пер Чакманташ. По ходу обсуждения спуска тела группа Ярцева отказалась спускать тело вниз по перевалу Лыбидь. Спуск по нему представлялся предпочтительным – ровный снежно-ледовый склон, выходящий на простую морену и вскоре на тропу. Отказ был мотивирован камнеопасностью перевала. Дмитровчане утверждали, что во время подъёма на перевал по склону постоянно летели камни. По этой причине они настаивали по спуску через Чакманташ, хотя это явно труднее в виду гребневого характера перевала и неприятной сыпухи внизу, по которой тащить тело будет

крайне неудобно. Возможно, перевал Лыбидь следует признать камнеопасным и не рекомендовать для прохождения. Это довольно популярная ЗА в данном районе.



Фото 10. Перевал Чакманташ, снежно-ледовый участок. 3 веревки вдоль нижних скал, одна веревка на взлете к верхним скалам. Пунктиром обозначен обход жандарма по осыпи слева по ходу.



Фото 11. Киргизы в туфлях с собакой.

После беседы с Дмитровчанами, мы решили поставить лагерь на гребне главного хребта, а спуск начать утром. Ставить палатку рядом с группой было негде. Поднимались в связках, склон некрутой, но есть трещины. На высоте примерно 4950 прошли тело Фефелова,

упакованное в носилки-кокон. Вышли на большое плато на главном хребте в 20:00. Начали ставить палатку. Примерно в 17:00 начался мокрый снег, вечером село облако, намокли, устали. У некоторых участников наблюдались симптомы горной болезни (тошнота, головная боль). Высота 5015 м. По классификатору 4900 м – неверная информация. Координаты ночёвки N 39°22'45.53" E 72°29'35.91"

### **Перевал Чакманташ**

Местонахождение: находится в северном отроге Заалацкого хребта, разделяет долины Сынарджар и Ачиксу

Координаты тура N 39°22'40.32" E 72°29'42.72"

Высота 5015 м по gps

Категория трудности 2Б

Направление прохождения с севера на восток

Характер: на севере осыпной гребень, постепенно переходящий в снежно-ледовый. На юге закрытый ледник с трещинами.

Определяющая сторона: северная

Время подъёма: 6 часов от начала снежно-ледового склона

Время спуска: 1.5 часа

Популярный перевал гребневого характера, типичный для данного района. Безопасный и технически достаточно простой, самая напряженная его часть – подъем по осыпям в нижней части гребня. Повесили 4 веревки на подъёме по снежно-ледовому участку.

### **1 августа. Спуск тела А.П.Фефелова**

В 7 утра начали спуск тела. В спуске принимали участие руководитель и 5 участников нашей группы. В лагере остались трое участников с признаками горной болезни и наблюдатель для связи с лагерем. По склонам средней крутизны тело спускали волоком по снегу. 5 человек тащили, а один пристраховывал сверху через специально организованную станцию. На крутых склонах тело спускали вдоль перил вместе с сопровождающим, стягивающим кокон вниз и направляя его при необходимости. На пологих участках несли вшестером. Группа Ярцева спускались самостоятельно. На сложных участках они подстраховывали тело веревкой. Самым трудным физически участком оказался обход жандарма по осыпному склону. Сначала хотели протащить тело с другой стороны жандарма, по снежному склону. Не найдя там льда для страховки отказались от этого пути и понесли по осыпи. В 12:30 снежно-ледовый участок был пройден. Навстречу группе Ярцева должны были выйти киргизы, которых мы встретили вчера. Здесь мы распрощались с Дмитровчанами и пошли наверх в свой лагерь. Вернулись в 15 часов. Киргизы действительно пришли на гребень, и уже к ночи тело было доставлено в Ачиксу.



Фото 12. Вместе с группой Г. Янцева

## 2 августа.

Вышли в 6:50 утра. Подошли к туру на осыпи, возвышающейся над снежным плато. Забрали записку Дмитровчан, оставили свою. В туре есть баллон газа. Нам без надобности, не стали брать. Рядом есть источник жидкой воды, правда утром он перемерз. Координаты тура N 39°22'40.32" E 72°29'42.72".

Спускались по левому борту ледника, стекающего в ледник Чакманташ. Возле места впадения есть трещины. Перед самым слиянием ледников склон выкручивается, а трещины становятся открытыми. Аккуратно прошли этот участок в связках, местами прыгая через трещины. Переходить на правый борт ледника, как делали другие группы, не стали. Проход был очевиден, от обходных маневров отказались.

Продолжили движение по леднику Чакманташ. Ледник пологий, но изобилует трещинами. Не все из них были надежно закрыты. Идущий первым руководитель то и дело проваливался то одной ногой, то двумя. Через некоторое время первая и вторая связки поменялись местами. Вторая связка распутывала ледник и её участники два раза провалились в трещину. Сначала провалилась участница, идущая второй в связке. Её достаточно легко и быстро вышли силами второй связки. После этого первая связка ушла в поисках обхода трещины, а ведущий участник связки остался на другой стороне трещины. Он попытался перейти её и тоже провалился. Его вытаскивали силами третьей связки, однако операция осложнялась тем, что он маятником ушёл под снежный мост. В результате ему пришлось самостоятельно выкапывать себе проход в снежном мосту. Копать сверху мы не рискнули, потому что это могло привести к обрушению моста на участника. Копание снизу представлялось более безопасным. Дальнейший путь прошли без приключений. После обеда пошли вверх в левый приток ледника Чакманташ в сторону пер. Сынарджар. Ледник в нижней части открытый, без проблем распутывается. В верхней части шли вдоль скал по правому борту ледника (слева по ходу). В 18 часов вышли на седловину к туру. Палатки поставили на осыпи возле тура, выровняв площадки лопатой. Жидкая вода стекала со скалы, 3 минуты хода назад по нашим следам. Сняли записку Шведова от 2017 г., а предыдущая записка была от 1989го года.



Фото 13. Выход на ледн Чакманташ.



Фото 14. Линия спуска с пер. Чакманташ и движения по одноименному леднику. Снято с левого притока ледника по пути подъема на пер. Сынарджар.

**3 августа. Перевал Сынарджар.**

Местонахождение: находится в главном хребте, соединяет ледн. Чакманташ и долину Сынарджар, в связке с пер. Песчаным долину Минджар.

Координаты N 39.37781° E 72.54961°

Высота 5043 м по gps

Категория трудности 3А

Направление прохождения ЮЗ - СВ

Характер: на ЮЗ пологий ледник, на СВ комбинированный склон, потом ледопад.

Определяющая сторона: СВ

Время подъема: 3.5 часа

Время спуска: 8.5 часов, из них 4.5 на верхнюю часть, 4 на ледопад

Редко посещаемый перевал. Ходится традиционно в связке с пер. Песчаный, однако было и прохождение до дна долины Сынарджар. В верхней части снежно ледовый

склон, прижимающийся к скалам. В верхней части могут падать камни как от участников, так и самопроизвольно. Повесили 5 веревок на спуске.

Спуск с перевала Сынарджар начали в 6:50. Стартовали от точки прямо напротив лагеря. Слева и справа были карнизы, а в этом месте карниз, вероятно, отвалился. Веревку закрепили на снежных кольях. Снимал её последний участник, спускаясь с нижней страховкой. Для безопасности последнего предпоследний закрутил ледобур сразу за перегибом гребня, потому что в этом месте склон имеет максимальную крутизну. Склон снежно-ледовый, местами с проталинами сыпухи и разрушенных скал. Пройдя ещё две веревки на ледобурах, ушли к скалам слева, пройдя 10 метров пешком по снегу. Здесь увидели старую петлю. Сделали свою станцию на скальном выступе и спустились ещё на одну веревку вдоль скал. Из под ног участников сильно сыплет. От конца веревки пешком уходили за скалу, чтобы спрятаться от камней. От этой точки был возможен спуск на три такта со страховкой ледорубом. Однако, спуск всей группой одновременно был затруднителен, спускались двумя группами. Пока первая группа спускалась, держали четвертую веревку натянутой, чтобы участники выше не могли начать спуск, при котором неизбежно падение мелких камней на линию спуска на три такта по снежнику. Во время спуска первой группы из соседнего кулуара упал большой камень. Поначалу он летел совсем в другую сторону, но по мере падения по снегу стал как будто самонаводиться в участников внизу склона. По совершенно немыслимой траектории он пролетел между участниками. Эпизод, хотя и прошёл без последствий, произвел крайне неприятное впечатление. Вся группа спустилась в 11:15. К этому времени по всему склону телки ручьи, местами сыпали камни. Впрочем, по линии нашего спуска самопроизвольных камней не наблюдали, за исключением уже упомянутого.

Склон заканчивается небольшим плато с трещинами. Здесь организовали связки и начали спуск по ледопадной части перевала. Сначала идет простой спуск по снежному склону, потом обнажился лёд и понадобилась страховка при помощи ледобурной дорожки. Прошли одновременным движением, перила не понадобились. Далее идёт пологий участок ледника с большими разломами. Их удалось пройти по снежным мостам. Вскоре мы дошли до большого разлома, через который проход не был найден. Обедали тут, воду зачерпывали из небольшой трещины, спуская в неё привязанный веревкой котёл. Пока обедали осмотрели разлом с разных ракурсов и отправили вниз разведчика. Разведчик обнаружил снежный мост, на который можно было спуститься и перейти на другую сторону, что мы и сделали после обеда. Сброс верёвки организовали при помощи проушины Абалакова. Дальнейший проход через ледопад не представлял собой технических сложностей. Кое-где приходилось спускаться лицом к склону на три такта, но в основном прошли пешком. В 16:30 вышли на осыпной склон справа от ледника, разобрали связки и начали траверс в сторону перевала Песчаный. Выйдя в кулуар справа от ледника, обнаружили в кулуаре тонкий слой натёчного льда поверх мокрой глины. Пришлось проходить его траверсом на три такта без страховки, потому что организовать её в этом месте абсолютно не на чем. Отметим, что в 2017м году группа Шведова спустилась по этому кулуару, страхуясь на бурах, закрученных не полностью. Сейчас толщина льда не позволяет закрутить буры никак. Возможно, при спуске этот натёчный лёд вообще удастся обойти. Нам не удалось - нужно было идти траверсом. Безопасность этого спусковой кулуар сейчас под вопросом. Туда летят камешки вытаивающие со скал, расположенных выше.

После траверса вышли на ровный участок контрфорса, встали лагерем здесь в 17:30. Воду набирали из тоненького ручейка, вытекающего из снежника.




Фото 15. Линия движения Сынарджар – Песчаный. Движение справа налево. Треугольник в центре – точка ночёвки. Синяя линия – спуск группы Шведова в долину Сынарджар.



Фото 16. Линия спуска по снежнику и ледопаду после 4й веревки.



Фото 17. Спуск с пер. Сынарджар. Третья веревка перил.



Фото 18. Спуск в разлом на снежный мост.





Фото 18. Линия спуска, вид с осыпного склона, на который сошли перед вторым ледопадом. Отсюда начало траверса в сторону пер. Песчаного.



Фото 19. Участок траверса склона с натёчным льдом.

#### 4 августа. Перевал Песчаный.

В 7:50 утра продолжили траверс до перевала Песчаный. Прошли минут пятнадцать по осыпи, после чего вышли на снежно-ледовый склон. Связались и приготовили буры. Прошли одновременным движением участок снежно-ледового склона, местами страхуясь на бурах. Вышли на снежный склон между скал, по нему пошли наверх и вышли почти на гребень. Немного не доходя до гребня развязались и перешли налево в кулуар перевала Песчаный. Отсюда в 10 утра дошли до седловины перевала. Тур почему-то сложен не на логичной седловине а на гребне севернее. Туда нужно ещё подниматься от седловины. Сняли записку Шведова, свой тур сложили на седловине (N 39°23'16.00" E 72°34'11.71").

Спуск вниз по осыпному склону вдоль ручья. Путь достаточно простой и логичный, однако есть участки на, которых участники группы могут спустить друг на друга камни. Проходили либо плотной группой, либо по одному попеременно. Спустились за один час. Ручей выводит к левому борту ледника Минджар и уходит под него. Пошли по левому рантклюдту ледника. Через час нашли на морене маленькую лужицу чистой воды, пообедали. Рантклюдт ходибельный, постепенно становится хуже по мере приближения к концу ледника. На правый борт ледника переходить не стали, перешли реку, вытекающую из ледника по ледовому мосту (N 39°24'38.52" E 72°35'36.80"). Далее путь по каньонам между рукавов р. Минджар. В 17 часов поставили лагерь возле чистого ручья (N 39°25'38.82" E 72°36'49.30"). Пятеро участников отправились за заброской, которую оставили у киргизов. Для этого пришлось перебродить бурный рукав р. Минджар. Подходящее место нашли с трудом. Тем не менее, ждать утра не хотелось, потому что запасы провианта закончились. Приемлемый проход был найден. Поднявшись наверх к лагерю киргизов, встретили хозяйку, которая отдала нам наши мешки. От предложенных денег она отказалась, зато взяла шоколадку.



Фото 20. Группа на перевале Песчаный 1Б.

### **Перевал Песчаный**

Местонахождение: находится в северном отроге главного хребта, соединяет ленд. Сынарджар и Минджар.

Координаты седловины N 39°23'16.00" E 72°34'11.71"

Высота 4400 м по gps

Категория трудности 1Б

Направление прохождения З - В

Характер: Осыпной кулуар, в верхней части снежный на подъём, на спуск осыпь.

Определяющая сторона: обе

Время подъёма: 2 часа

Время спуска: 1 час

Безопасный и логичный перевал 1Б. Можно использовать для акклиматизации, ходится как сам по себе, так и в связке с пер. Сынарджар.

### **5 августа**

Из-за участия в транспортировочных работах, группа потратила на первую часть на один день больше запланированного, а также провели больше на одну ночь на высоте 5000. В результате на вторую часть у нас не было запасных дней, к тому же накопилась напряженность. В целях безопасности и надежности прохождения маршрута решили сократить вторую часть, а именно отказаться от траверса пика Цюрупы. Благодаря такому сокращению у нас появлялась возможность сделать полуднёвку, а также дополнительный день на прохождение траверса пика 30летия УзССР.

Вышли в 15:30. Перешли на правый берег р. Минджар и по тропе вышли из каньона на зелёные лужайки. Здесь паслись многочисленные стада. Шли по тропе, пока не добрались до небольшого поселения пастухов. Поскольку запас времени у нас был, то решили проверить гостеприимство местных. Неподалёку от юрт, достали какие-то сладости и укулеле и стали ждать. Наши ожидания оправдались. Уже через пять минут нам принесли большую бутылку айрана. Мы подарили печенье. Дальше, в течение часа нас угощали лепешками, сыром, айраном, кумысом, сливками. Посмотреть на нас пришли все обитатели юрточного посёлка. Мы сыграли на укулеле и спели несколько песен, после чего сытые и довольные пошли дальше по грунтовой дороге. К 18:30 дошли до р. Катта-Вешик. Встали лагерем на левом берегу реки. К нам приходили дети из ближайшего юрточного посёлка, приносили кумыс и с интересом разглядывали всё наше снаряжение. Кумыс у киргизов великолепный – вкусный и способствует хорошему сну. Опасения отравления им не оправдались, из тех, кто пил его, никто не жаловался.



**Фото 21.** Киргизские дети играют на нашей укулеле.

## 6 августа

Вышли в 7 утра. Четыре часа шли по грунтовой дороге. Через все реки, кроме Комансу есть автомобильные мосты. Через Комансу по одному рукаву прошли по остаткам старого моста, а другой рукав перебродили. В точке N 39.50197° E 72.70217° свернули с дороги направо, прошли через юрты и пошли по тропе вглубь долины. Вдоль тропы течёт небольшой ручей, который потом пропадает. Мы упустили момент, когда можно было пообедать и вышли на верхние луга к борту каньона Комансу. Воды там не было, пришлось отправить трёх участников вниз каньона на поиски чистой воды. Стоит отметить, что по берегам бурных и мутных местных рек зачастую есть небольшие родники чистой отфильтрованной воды.

Далее двигались вдоль правого берега каньона р. Комансу. Далее спустились к правому притоку реки, перешли его и двигались вдоль притока. Встали на стоянку в 18 часов. N 39°27'20.89" E 72°46'11.25". Приток чистый, воду брали из него.



Фото 22. Вершины Ленина, Раздельная, пик 30-летия УзССР, пер. Лачплесис. Линией обозначена будущая линия подъёма.

## 7 августа

Вышли в 7 утра. Двигались по зеленым лугам справа от основного ледника Коман. За пару ходок дошли до моренного вала правого притока ледника Коман, стекающего со склонов 30летия УзССР. Обошли его слева по ходу и двигались по карману вдоль правого борта. Далее вышли на зачехленный ледник и двигались по нему до точки N 39°23'33.12" E 72°48'16.23", высота 4380 м. Решили ставить лагерь в этом месте. Подниматься на пик 30-летия УзССР решили не через перевал Лачплесис, а через кулуар напротив лагеря, выводящий на контрфорс, который мы просмотрели на подходе. Контрфорс выводил практически на вершину, к тому же подъём на него проходил по склону северной ориентации, падения камней мы там не наблюдали. Изначально планируемый подъём через перевал Лачплесис представлялся нелогичным. Для этого нужно было сбросить высоту и пройти до следующего кулуара, а после выхода на гребень – возвращаться назад по гребню до вершины. Более того стартовый кулуар пер Лачплесис имеет западную ориентацию и вероятность падения камней там выше. Таким образом, исходя из соображений логичности и безопасности решили изменить маршрут подъёма на пик УзССР.




Фото 23. Пройденная линия (красная). Предполагаемая линия подъёма на пер. Лачплесис. От перевала планировали подниматься на вершину по гребню.

**8 августа**

### **Пик 30-летия УзССР траверс**

Местонахождение: находится в северном отроге главного хребта, соединяет лендики Коман и Ленина.

Координаты вершины N 39°23'10.74" E 72°49'30.20"

Высота 5690 м по gps

Категория трудности 3А

Направление прохождения 3 - В

Характер: на подъём снежно-ледовый контрфорс с участками скал, на спуск снежно-ледовый

Определяющая сторона: западная

Время подъёма: полтора дня.

Время спуска: 4.5 часа

Пик 30-летия УзССР является узловой вершиной в северном отроге главного хребта. Отличная обзорная вершина, с которой хорошо видно пики Ленина, Дзержинского, Красина, Цюрупы, долину ледник Ленина и лагеря компаний. Вершину ходили траверсом гребня от Раздельной в сторону пер. 60 лет Октября. Информации по подъёму из долины Коман нет. На подъём повесили 7 веревок, на спуск – пять, ещё одну закрепили на радиальном выходе к вершине.

Первая тройка вышла в 5:30 утра. Они должны были установить перила. Остальные собирали лагерь и выходили в 6. Поднимались по снежно-ледовому склону. Когда крутизна склона увеличилась, связались и шли одновременным движением, страхуясь на ледобурах. Ещё выше по склону, перед выходом на гребень первая

связка начала вешать перила. В это время лидер второй связки (Антон) сорвался. Срыв произошел, когда последний участник связки остановился, чтобы выкрутить бур. Связка остановилась, а Антон сделал лишний шаг вперед, натянул связочную веревку, сорвался и поехал вниз. Далее он сорвал второго участника связки. За вторым участником был бур, который остановил срыв. Суммарно длина срыва составила около 20 м (10 м до бура и ещё столько же вниз). Осмотр Антона выявил глубокое рассечение в районе голени. Вероятно на пути срыва был торчащий из льда камень, который рассек Антону ногу. Других травм не было. На рану наложили давящую повязку, после чего продолжили подъём по перилам, которые спустила первая связка. Пройдя две верёвки перил вышли на скальный контрфорс.

Осмотрели и перевязали рану Антона. Антон мог идти и нагружать ногу, поэтому решили продолжать подъём. На следующий день планировали спуститься в лагерь пика Ленина, где есть врачи, которые смогут оказать квалифицированную помощь. Спуск и выход в обратную сторону заняли бы не меньше времени, чем прохождение перевала.

Дальше шли вверх по контрфорсу в связках одновременным движением. Страховка на бурах или скальных выступках. Подойдя под скалы, закрепили на скальном выступе ещё одну веревку перил, третью по счёту. Отсюда вышли на пологий снежный участок. Пообедали. Путь продолжили в связках, страховка не требовалась. День был солнечный и жаркий, снег раскис, и началась трудоемкая тропёжка. Лагерь начали ставить в 18 часов, координаты N 39°23'14.87" E 72°49'12.58" высота 5320 м. Площадки под палатки сначала рыли в снегу, а потом наращивали их края, трамбуя снег на краю, иначе ширины не хватало. Под снегом на небольшой глубине был лёд. Жидкой воды нет, топили снег.



**Фото 24.** Первый участок подъёма на пик УзССР. Повесили 2 веревки перил до выхода на контрфорс и ещё одну вдоль скал выше.



**Фото 25.** Верхняя часть маршрута. Красная линия – подход в связках. Синяя линия – перила. Повесили 4 веревки на этом участке и вышли на предвершинный гребень.

### 9 августа

Вышли в 6:30 утра. В связках подошли к верхнему кулуару между двумя скальными выходами и начали вешать перила. Прошли четыре веревки перил, все на ледобурах. В 12 часов выбрались на гребень неподалёку от вершины. Сходили на разведку пути на СВ гребень, по которому планировали спускаться с вершины. Оказалось, что путь ведёт через склон, заваленный рыхлым снегом, в котором разведчик проваливался по пояс даже без рюкзака. При этом над склоном нависали большие карнизы. Тут прилетело облако и полностью забрало видимость. Принимая во внимание сложные условия и наличие в группе участника с травмой решили выбрать альтернативный более надёжный путь. Таким путём был широкий и безопасный северный гребень с последующим спуском на восток. Ещё до прихода облачности успели сделать фотографии и определить путь спуска. На вершину сходили радиально без рюкзаков. По пути закрепили одну веревку перил на снежных кольях. На гребне глубокий снег, до льда не докопаться. Вершина – большой карниз ориентированный в СВ направлении. Сфотографировались там, вернулись к рюкзакам, пообедали и пошли по гребню на север в сторону пер. 60-летия Октября. Гребень – череда каскадных спусков и пологих прогонов, всё проходится пешком или на три такта без необходимости в страховке. В 16:30 вышли в характерный жёлоб выводящий на восточный склон. В этом месте нет карнизов и склон относительно небольшой крутизны, поэтому решили спускаться тут. Первые перила повесили на бурах. Можно было спуститься и на три такта, но внизу увидели бергшруд, поэтому отдали предпочтение перилам. Далее пошли пешком в связках через склон с трещинами, забитыми вероятно старым лавинным выносом. Это был очень плотный снег, на нём хотелось страховаться, однако буры в нем не держались. Забивали снежные колья. Пройдя в косом направлении влево-вниз, вышли на ледовый склон и начали спускаться на перилах. Повесили четыре верёвки, три на бурах, одну на снежном коле. Спустились на небольшой скальчик, вытаявший из ледового склона. От него вниз пешком по снежнику, выводящему на ровный ледник. Здесь установили лагерь (N 39°23'47.38" E 72°49'36.18"), последние участники спустились в 19:45. Жидкая вода текла по скальнику. Таким образом на спуск было провешено 5 перильных верёвок.




Фото 26. Подъем по перилам в верхней части маршрута.



Фото 27. Предвершинный гребень. Гребень снежный, льда нет.





Фото 28. Путь на вершину УзССР. Гребень закрыло облаком.



Фото 29. Линия спуска с гребня на ледник. Фото успели сделать до того, как гребень затянуло облаком. На этом участке повесили 5 веревок перил.



Фото 30. Последние три веревки перил до камней и пешком на ледник.

## 10 августа

Утром вышли в 8:20 утра в связках. Обошли разломы через склон слева по ходу, закрутив в нем пару буров для одновременного движения со страховкой. Дальше шли по закрытому леднику в сторону пика Юхина. Под склонами Юхина развязались и вышли на тропу, по которой восходители на Ленина ходят акклиматизироваться на пик Юхина. По тропе спустились вниз, в этот момент погода испортилась, пошел дождь. Антона отправили в базовый лагерь по тропе через перевал Путешественников, а сами пошли в лагерь 1 компании Central Asia Travel. Из лагеря связались с базой и договорились, предупредили, что придет Антон, попросили забрать его сегодня на машине в Ош. Антон поменял билеты и 11го августа улетел в Новосибирск. Врачи рану осмотрели, с ней всё было хорошо.

Весь день стояла непогода, и нам очень повезло, что в лагерь 1 мы пришли именно сегодня. В лагере нам любезно выделили две больших шатровых палатки, в которых мы смогли в сухости и комфорте разобрать заброску продовольствия на третью часть. На третью часть решили не брать часть снаряжения, в частности одну веревку и некоторое количество буров. Всё лишнее отправили в базовый лагерь с рейсовым конным караваном компании.

## 11 августа

### Траверс Комплексный

Местонахождение: проходит по северному гребню пика Комплексный, далее по гребню до главного хребта, оттуда на восток до седловины пер. Крыленко и траверсом на седловину пер. Корженевского. Соединяет ледники Ленина и Корженевского.

Координаты верхней точки траверса N 39°22'03.79" E 72°54'26.66"

Высота 6470 м по gps

Категория трудности 3А

Направление прохождения С - В

Характер: на подъём снежно-ледовый гребень общим перепадом высоты более 2 км.

Спуск по снежно-ледовому гребню, траверс снежно-ледового склона.

Определяющая сторона: северная, на подъём

Время подъема: 3 дня + два часа.

Время спуска: 7 часов.

Траверс начинается по маршруту Скурлатова на пик Ленина, после выхода на главный хребет налево. Траверс представляет собой длительное многодневное и высотное препятствие. Основная техническая часть проходится в первые два подъема. Путь безопасный, есть вариант аварийного схода по участку маршрута Липкина с высоты примерно 6100 до коммерческой тропы.

Вышли из лагеря 1 в 7 утра. За час пересекли ледник и подошли к началу снежно-ледового склона. Высота 4320 м. Начало подъема по кулуару, выводящему на контрфорс. Кулуар прошли пешком в кошках, по контрфорсу пошли в связках, высота 4600 м. Вскоре склон выкручивается и начали крутить буры для одновременного движения со страховкой. Шли тремя связками по три человека. Лидер первой связки вкручивал буры, последний участник третьей связки буры забирал. В данной тактике очень важно, чтобы длина веревки между участниками во всех связках была одинаковая. Если у вторая или третья связки будут короткими, то они будут терять страховку, что небезопасно. Рельеф – тонкий слой снега на льду. На высоте примерно 4800 м снега стало больше, необходимость в страховке отпала, однако началась тропёжка. В 16:30 стали устанавливать площадки для палаток. Высота 5150 м (39.397922 N, 72.895778 E). Решили поставить лагерь пораньше и не прогадали. Вечером началась метель, успели установить палатки до её начала.




Фото 31. Линия пройденного маршрута. Фотография сделана до похода с вершины Петровского.



Фото 32. Начало подъёма на пик Комплексный.



Фото 33. Подъём на пик Комплексный. Высота 4900 м.

## 12 августа

Вышли в 7:30 утра. Продолжили движение в связках. Иногда устанавливали точки страховки на бурах или снежных кольях, но в основном шли без страховки. В 13:30 достигли вершины пика Комплексный. Возле вершины есть мульда, в которой можно спрятаться от ветра, там пообедали.

Дальше вершины Комплексного идёт участок скальных жандармов. Первые пара жандармов обходятся справа по ходу, но потом приходится уходить направо и сбрасывать высоту для обхода. Всё идет на три такта, перила нигде не закрепляли, двигались без связок. После обеда стали приходиться облака и затягивать рельеф. Идти приходилось в молоко. Вечером всё раздуло. Лагерь поставили на высоте 5500 м

(39.387508 N, 72.902175 E).




Фото 34. Обход жандармов после пика Комплексный. Снято на следующий день после обхода.

### 13 августа

Вышли в 7 утра. Весь день дул сильный ветер, особенно утром. Техническая часть гребня была пройдена, дальнейший путь до главного хребта идет пешком по пологому рельефу. На высоте примерно 6000 м, есть плато (N 39°22'31.60" E 72°54'15.60"), на котором не дует ветер. На нем пообедали и немного отдохнули.

В 17 поставили лагерь. Одну палатку установили на осыпи, вторую рядом на искусственной снежной площадке (N 39°22'14.43" E 72°54'23.02"). Высота 6300 м.



Фото 35. Лагерь на 6300 м и финальный участок подъема до главного хребта.

#### 14 августа

Вышли в 7:30. За два часа поднялись на главный хребет. Высота 6470 м, достигнута высшая точка маршрута. Сделали фотографии и стали спускаться. На восточном склоне много снега, снег глубокий, сильно проваливаемся. На высоте 6300 м связываемся, потому что появляются трещины на гребне. Карниз на 6150 м обходим справа, держась подальше от края. В 12:30 дошли до пер. Крыленко. С перевала Крыленко до пер. Корженевского можно идти через вершину Спартак или траверсом СЗ склона Спартака. Поскольку группа была уставшей и страдающей от высоты, то набора 350 м на пик Спартак хотелось избежать. Линия траверса хорошо просмотрели по ходу спуска на перевал Крыленко. В 13:00 начали траверс. Снег местами был надутый ветром, глубокий и вязкий, а местами подтаявший, рыхлый и удобный для прохождения. Во всяком случае снежный покров не был однородно связан и не образовывал доску, поэтому вероятность схода лавин была очень низкой. Опасность представляли только сераки, под которыми приходилось проходить. Следов лавин не было, поэтому путь оценили как безопасный, но трудоёмкий из-за тропёжки. Прошли его в связках за два часа, после чего пообедали. Дальше за полтора часа по простому рельефу спустились на ровный ледник Корженевского и в 17:40 начали ставить лагерь. Как только поставили палатки, начался продолжительный заряд мокрого снега. Высота 5260 м (N 39°23'04.77" E 72°56'51.76"). Таким образом, преодоление препятствия заняло у нас полных 4 дня. Все участки траверса ранее были пройдены другими группами, однако в таком виде он пройден впервые.



**Фото 36.** Спуск по главному хребту через пер. Крыленко и пер. Корженевского



**Фото 37.** Траверс СЗ склона Спартак.



**Фото 38.** Вид на пройденный спуск.

### **15 августа**

Вышли в 7 утра. Спуск в связках по ровному пологому леднику. Через три часа дошли до начала сильно разорванного участка ледника, высота 4900 м. В этом месте сошли на левую боковую морену и пошли по ней. Далее с морены спустились в рантклюфт и перешли на приток ледника, стекающий с ЮВ склона пика 19го съезда КПСС. Далее двигались то по рантклюфту, то по боковой морене. Идти было неудобно, местами приходилось пересекать крупные ручьи, стекающие с ледников соседних склонов. Однако в конце концов нас ждала награда в виде удобного моренного кармана, по которому мы смогли пройти как по шоссе вплоть до слияния ледников Корженевского и перевального. Есть удобные ночевки с водой в моренном кармане (N 39°24'37.12" E 73°01'12.88").

В 16:30 пошёл дождь, а заодно мы вышли на ледник Перевальный. Ледник открытый, пересекли русло и вышли на его левую морену. Здесь уже были известны хорошие места для ночевки в моренном кармане перевального (N 39°25'20.53" E 73°02'03.86"). Дошли до них в 18:00, всё это время лил дождь. В палатки залезли мокрыми. Связались через инрич с координатором, попросили заказать машину на 17е число.





**Фото 39.** Верховья ледника Корженевского.



**Фото 40.** Ледник Корженевского. Двигались вдоль левого рантклюдта. Ближе к точке слияния с ледн Перевальным ушли на боковую морену.

### **16 августа**

Вышли в 7:30. Движение по моренному карману до тех пор, пока это становится неудобным. Дальше переход на открытый ледник. Двигались по леднику, обходя трещины, направлением на большой нунатак. Перед озером поворот направо и движение вверх по ледовому склону и выход на верхнее плато. Там ледник закрывается,

связываемся. Время 10 часов, солнце греет, снег раскисает. Плато пересекаем не без тропёжки. Чтобы меньше тропить по леднику решаем раньше выйти на гребень. Развязываемся и поднимаемся через осыпной кулуар и в 11:45 выходим на тур (N 39°26'13.65" E 72°59'59.53"). В туре лежит мешок с газом, газ не берём. Дальше двигаемся по осыпной стороне гребня, проходим мимо вершины 4969 м, и выходим наверх на снежное плато. Здесь снег держит, тропёжка нетрудная. Спускаемся ниже, обходим трещины и переходим на северный гребень, по которому двигаемся до седловины пер. Ачикташ. Обедаем, в 14:00 продолжаем спуск. Спускаемся через правый рантклюфт ледника по красной грязи. Все проходит без перил. Далее движение по простому открытому леднику. От конца ледника шли немного вдоль ручья, потом увидели тур и забрали направо. Далее два часа пути по высохшему руслу ручья. В 16:30 добрались до начала тропы по правому берегу р. Ачикташ. Решили идти по ней, потому что она приводит к мосту через реку. Не придётся её бродить или искать обход через ледник выше по течению. В 18 часов поставили лагерь, воду брали из родников возле тропы (N 39°28'06.75" E 72°55'14.37").



**Фото 41.** Линия захода на пер. Мира Западный.



**Фото 42.** Переход между перевалами Мира Западный – Ачикташ.

## **17 августа**

Вышли в 7:30 и пошли дальше по тропе. К 10 часам добрались до базового лагеря компании Central Asia Travel. Здесь нас накормили вкусным завтраком, и мы отмечали завершение похода пивом и чипсами. В 12 приехала машина. 5 человек, включая руководителя уехали в Ош. Четверо участников остались, с целью сходить на пик Ленина. Троем это удалось, а одной участнице пришлось развернуться из-за внезапной простуды.

## **5. Итоги, выводы, рекомендации.**

Нами пройден горный маршрут пятой категории сложности в районе Заалайского хребта. Маршрут получился весьма насыщенным: за 21 ходовой дней мы прошли 7 перевалов, из них 3 препятствия категории трудности 3А, 1 перевал 2Б и 3 перевала меньшей категории. Препятствия 3А оказались разнообразными по характеру, и малохоженными. Одной из целей похода было повышение высотного опыта участников группы, а также формирование нового схоженного коллектива. Обе эти задачи были выполнены: 6 участников повысили свой высотный опыт в рамках похода, ещё одна участница повысила его после похода, сходя на пик Ленина. Психологический климат в группе был приятным. Шутили, смеялись, играли на укулеле, пели песни. Поход группе понравился.

Пройденный маршрут отличается от заявленного незначительно, причём отличия вызваны внешними обстоятельствами, а не состоянием группы или ошибками при планировании. Акклиматизация на маршруте была организована достаточно мягко. Горная болезнь проявлялась только в лёгких формах, её тяжелых симптомов у участников не наблюдали даже на высшей точке ночевки 6320 м.

Про район можем сказать, что здесь наблюдаются общемировые изменения климата: становится теплее, ледники отступают. В результате повышается опасность камнепадов на высотах 4300-5000 м. Выше 5000 падения камней не наблюдали. Погода способствовала прохождению маршрута. Единственный день откровенно плохой погоды выпал на полудневу в коммерческом лагере. Несколько раз за поход нас поливало дождём или мокрым снегом, однако это всегда происходило во второй половине дня и чаще вечером. Это было досадно, но на продвижение группы не влияло. При этом в других горных районах (Киргизский хребет, Терскей) в этом году осадки и грозы наблюдали чуть ли не каждый день.

Хотим отметить, что для успешного прохождения маршрутов в данном районе от участников требуется уверенная техника хождения на три такта и надежное крепление кошек на ботинках. Склоны имеют протяженную конфигурацию со средней крутизной, позволяющей одновременное движение. Завеска таких маршрутов перилами потребует намного больше времени.

Принципиальных элементов новизны (а именно, первопрохождений перевалов) в нашем походе не было, однако был проложен новый маршрут на вершину 30-летия УзССР, а также пройден траверс Комплексный новым маршрутом, составленным из участков, ранее пройденных туристскими группами. На маршруте были собраны фотоматериалы актуального состояния ряда перевалов и вершин района. За дополнительными фотографиями можно обращаться к руководителю похода.

## 6. Благодарности

Группа выражает благодарность:

1. Коллективу компании Central Asia Travel и лично Артамохину Виктору Викторовичу за гостеприимство и неоценимую помощь в организации похода.
2. Нашему куратору и связному Полине Белокопытовой за выполнение этой непростой обязанности.
3. Шведову С.В. за информацию по прохождению перевала Сынарджар.
4. АНО «Вершина первая помощь» за подготовку по оказанию первой помощи.

## 7. Контрольные записки

**Контрольная записка**

Группа туристов турклуба им. Н. Гастелло г.Уфа в составе 6 человек,  
Совершая спортивный поход пятой категории сложности, под руководством  
Шведова С.В. , поднялась на перевал (вершина) Сынарджар

---

Со стороны ледника Чакманташе с пер Мубиде  
Дата 8.08.2017 Время 11<sup>00</sup> погода хорошая  
Сняли записку туристов г. Москва по маршруту  
от вост. Н. Шарова 11.08.1989 года

---

Продолжаем движение по маршруту в сторону ледника  
Сынарджар

---

Адрес руководителя: Россия г.Москва ул.Кузнецова 27/2, 9, т.8-916-8865375  
Удачи и хорошего настроения!

# Контрольная записка

Группа туристов турклуба им. Н. Гастелло г.Уфа в составе 6 человек,

Совершая спортивный поход пятой категории сложности, под руководством Шведова С.В., поднялась на перевал (вершина) Гора Гегем

1Б (4408м)

Со стороны ледника Сомагурсар

Дата 10.08.2017 Время 14.00 Погода хорошая

Сняли записку г. Гурметов г. Орески (т/к Роллионга)

рук. Галимов Минур

Продолжаем движение по маршруту в сторону р. Миндтал

Адрес руководителя: Россия г. Москва ул. Кузнецова 27/2, 9, т. 8-916-8865375

Удачи и хорошего настроения!

В связи со смертью рук. группы  
А.П. Федорова на пер. Лыбидь 27 июля 2024  
29 июля 2024 планируем выйти  
за телом А.П. Федорова для  
переноса на пер. Чакмантам.

Шрук. Друзев Терман

## РЕЦЕНЗИЯ

На отчёт о горном маршруте пятой категории сложности  
(вид туризма) (прописью)  
совершённом с 27 июля по 17 августа 2024 года  
(дата) (месяц) (дата) (месяц) (год)  
группой туристов г. Новосибирска  
(Наименование проводящей организации)  
под руководством Смоленцева Артема Борисовича МК № 0-151-24  
(Фамилия Имя, Отчество)

### 1. Оценка пройденного маршрута

- 1.1 Заявленный маршрут пройден: \_\_\_\_\_ **не полностью**  
1.2 Маршрут пройден: \_\_\_\_\_ **без нарушений** «Регламента о ...»,  
1.3 Группа: выполнила \_\_\_\_\_ **требования по регистрации и контроля.**  
1.4 Группа: обеспечивала \_\_\_\_\_ **необходимую степень безопасности.**  
1.5 Состав группы, тактика, техника, снаряжение: \_\_\_\_\_ **соответствовали** заявленным.  
(удалить не нужный)

### 2. Оценка отчёта

- 2.1 Отчёт: содержит \_\_\_\_\_ все необходимые разделы.  
2.2 Качество оформления отчёта: хорошее  
2.3 Отчёт: позволяет \_\_\_\_\_ в достаточной мере судить о том, как именно был  
пройден маршрут туристской группой.  
2.4 Отчёт: содержит \_\_\_\_\_ всю необходимую информацию для подготовки  
к прохождению маршрута последующими группами.  
(удалить не нужный)

### 3. Личное мнение рецензента о пройденном маршруте

Маршрут представляет собой ярко выраженную высотную «пятерку» с характерными для Заалайского хребта преимущественно снежно-ледовыми препятствиями, пройденными как на спуск, так и на подъем с определяющей стороны, включающими в себя в том числе гребневые участки, ледопады. Маршрут проложен через относительно редко посещаемые перевалы. Некоторые пройденные участки представляют собой элементы новизны, в частности, вариант пересечения отрога Раздельная – 30-летие УзССР, возможно, предпочтительный по сравнению с ранее известным пер. Лачплесис, и первое прохождение туристами длинного высотного траверса п. Комплексный – вост. гребень п. Ленина – пер. Крыленко – пер. Спартак. Группа отказалась от запланированного пер. Цюрупы не из-за стратегических или тактических просчетов, а из-за того, что перед тем оказывала помощь терпящей аварию туристской группе Московской обл. При этом, чтобы вернуться на свой маршрут после спасработ и войти в график, был выбран оптимальный вариант обхода менее значимого препятствия по долине, с сохранением в нитке маршрута более важных перевалов.

### Заключение:

Считаю, возможным засчитать пройденный маршрут пятой к.с.  
и выдать соответствующие справки руководителю и участникам.

Отчёт рекомендую \_\_\_\_\_ использовать в библиотеке:  
Рецензент: \_\_\_\_\_ Сальников Г. Е.  
(Фамилия Имя, Отчество)

« 21 » ноября 2024 года  
(число) (месяц) (год)

С рецензией ознакомлен:

Руководитель группы \_\_\_\_\_ Смоленцев А. Б.  
(Фамилия Имя, Отчество)

« 21 » ноября 2024 года  
(число) (месяц) (год)

Председатель МКК \_\_\_\_\_ Зюряев М. В.  
(Фамилия Имя, Отчество)

Справки выданы в количестве \_\_\_\_\_ десять штук

Штамп МКК \_\_\_\_\_ Ответственный секретарь МКК \_\_\_\_\_  
(Фамилия Имя, Отчество)