Новосибирское отделение Федерации спортивного туризма России
Секция горного туризма Новосибирского государственного университета

ЭКСПРЕСС-ОТЧЁТ
о прохождении горного туристского маршрута 2 категории сложности в районе Курайского хребта, совершённом в период с 02 ноября по 11 ноября 2018 года

Маршрутная книжка № 08-14-18
Руководитель группы: Сазонова Юлия Игоревна
email: yulia-saz3@yandex.ru

Маршрутно-квалификационная комиссия турклуба «Сплав» Советского района г. Новосибирска рассмотрела отчет и считает, что пройденный маршрут соответствует первой категории сложности и может быть зачтен участникам и руководителю.

Судья по виду
Председатель МКК

Штамп МКК

г. Новосибирск
2018 г.

Содержание

Содержание **1**

Справочные сведения о группе и маршруте **2**

1.1. Место проведения 2

1.2. Общие справочные сведения о маршруте 2

1.3. Нитка пройденного маршрута 2

1.4. Определяющие препятствия 2

1.5. Состав группы 2

1.6. Адрес хранения отчёта 3

1.7. Выпускающая организация 3

1.8. Проводящая организация 3

2. Карта маршрута **4**

2.1. Пройденный маршрут 4

2.2. Подробная карта маршрута 6

3. График движения (заявленный и пройденный) **7**

3.1. Нитка заявленного маршрута 7

3.2. Запасные варианты 7

3.3. Пройденный маршрут 7

3.4. Изменения маршрута и их причины 8

4. Технические описания прохождения препятствий **9**

4.1. Перевал 2500 (н/к) 9

4.2. Перевал Памяти Бима 11

4.3. Вершина Верховья Ортолыка 15

4.4. Перевал Полезный 17

5. Итоги, выводы и рекомендации **21**

Благодарности 21

6. Приложения **22**

6.1. Материальное обеспечение группы 22

6.2. Дополнительные фотографии, подтверждающие прохождение маршрута группой 22

1. Справочные сведения о группе и маршруте

1.1. Место проведения

Российская федерация, Республика Алтай, Южно-Чуйский хребет

1.2. Общие справочные сведения о маршруте

Вид туризма	**Категория сложности**	**Протяжённость***	**Продолжительность**	**Сроки проведения**
горный	вторая	62 км	10 дней	02.11 - 11.11 2018

*протяженность указана без коэффициента 1.2

1.3. Нитка пройденного маршрута

пос. Курай - р. Курайка - пер. 2500, н/к - пер. Памяти Бима, 1а - рад. Верховья Ортолыка, 1б - оз. 2500 - пер. Полезный, 1б - р. лев. Кубадру — р. пр. Кубадру — пер. 2500, н/к — р. Курайка — пос. Курай

1.4. Определяющие препятствия

Вид препятствия	**Категория сложности**	**Характеристика**	**Путь прохождения**
пер. Памяти Бима	1а	Осыпной	ЮВ-СЗ
в. Верховья Ортолыка	1б	Скально-снежно-осыпной	рад.
пер. Полезный	1б	Скально-осыпной	В-З

1.5. Состав группы

№	Фамилия Имя Отчество	Год рождения	Горный опыт	Должность
1	Петин Денис Владимирович	1983	5У	Усилитель, фотограф

2	Поджаров Юрий Сергеевич	1982	2У	Завхоз
3	Сазонова Юлия Игоревна	1995	4У, 1Р	Руководитель, медик
4	Семёнов Артём Артурович	1987	ПВД	Завснар

1.6. Адрес хранения отчёта

Печатная версия отчёта хранится у руководителя. Электронная версия находится по адресу http://mountain.nsu.ru.

1.7. Выпускающая организация

Маршрут рассмотрен МКК турклуба «Сплав» Советского района г. Новосибирска. Шифр 154- 08-003300000.

1.8. Проводящая организация

Секция горного туризма Новосибирского Государственного Университета, http://mountain.nsu.ru.

2. Карта маршрута

2.1. Пройденный маршрут

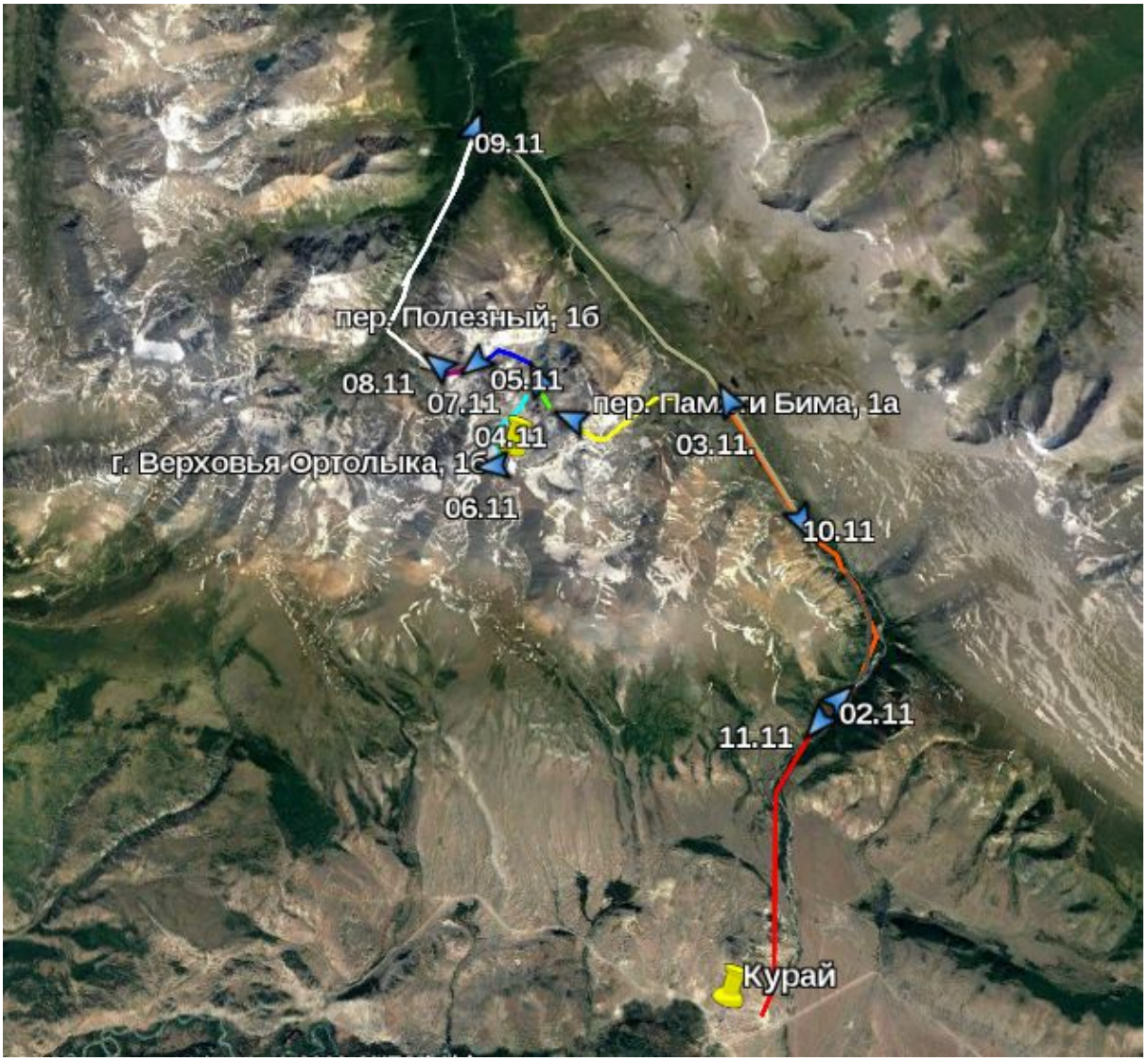

Рис. 1. Обзорная карта пройденного маршрута (из Google Earth)

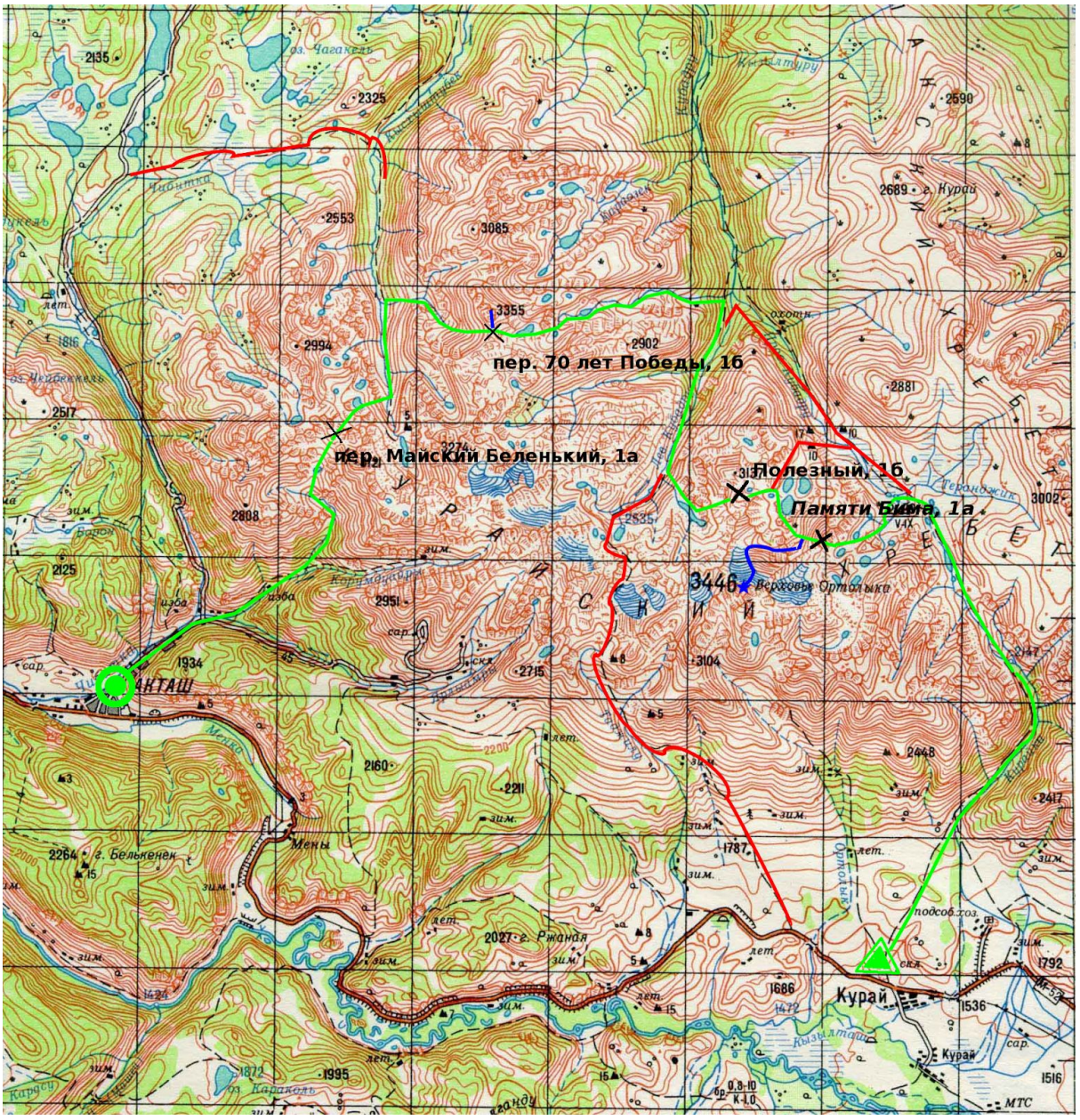

Рис. 2. Обзорная карта запланированного маршрута (зелёным - основной путь, красным - запасные выходы, синим - радиальные выходы)

2.2. Подробная карта маршрута

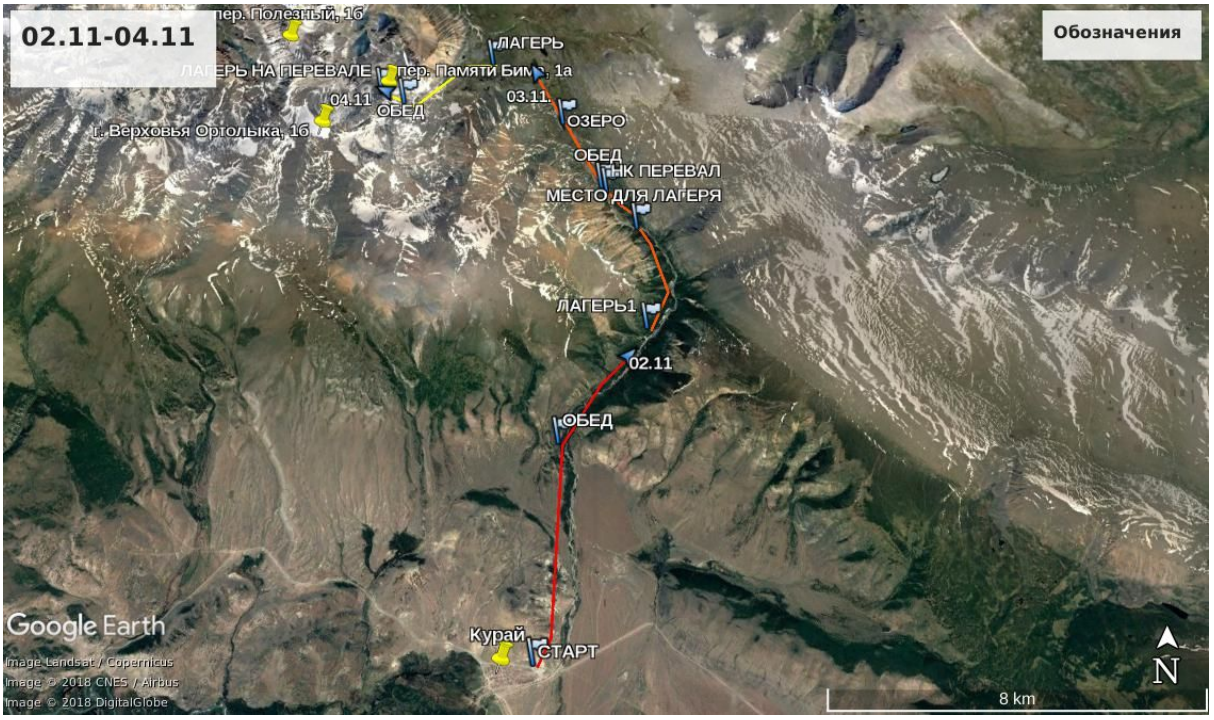

Рис. 3. Пройденный маршрут 2-4 ноября

Рис. 4. Пройденный маршрут 4-8 ноября

Рис. 5. Пройденный маршрут 8-11 ноября

3. График движения (заявленный и пройденный)

3.1. Нитка заявленного маршрута

пос. Курай - р. Курайка - пер. Памяти Бима, 1а - рад. Верховья Ортолыка, 1б - оз. 2500 - пер. Полезный, 1б - р. левый Кубадру - пер. 70 лет Победы, 1б - рад. в. 3355, 1б - р. Кысхыштубек - пер. Майский Беленький, 1а - с. Акташ

3.2. Запасные варианты

На первой части маршрута отказ от перевалов 70 лет Победы и Майский Беленький, выход по р. Лев. Кубадру и Пр. Кубадру, либо через пер. Таджилу, 1а. Выход со второй части через р. Кысхыштубек и р. Чибитка либо пер. 2775, 1а.

В случае необходимости, отказ от радиальных выходов на в. Верховья Ортолыка и в. 3355.

3.3. Пройденный маршрут

Дата	Дни пути	Участки маршрута	км	Температура*	Перепад высоты, м	Способы передвижения
02.11	1	Курай - р. Курайка	8	-12/-20	+400	пешком
03.11	2	р. Курайка - р. Пр. Кубадру - пер. н/к (2500) - поворот на пер. Памяти Бима	8	-10/-17	+600/-70	пешком

04.11	3	поворот на пер. Памяти Бима - **пер. Памяти Бима (1а, 2963)**	3	-10/-22	+530	пешком
05.11	4	**пер. Памяти Бима (1а, 2963)** - оз.2500	1,5	-10/-20	-460	пешком
06.11	5	оз. 2500 - рад. **в. Верховья Ортолыка (1б, 3446)**	6	-7/-11	+950/-950	пешком
07.11	6	оз. 2500 - оз. под пер. Полезный	2	-5/-11	+300	пешком
08.11	7	оз. под пер. Полезный - **пер. Полезный (1б, 3000)** - “оз. 2480”	1	-8/-10	+100/-350	пешком
09.11	8	“оз. 2480” - стрелка р. Пр. и Лев. Кубадру	7	-2/-8	-660	пешком
10.11	9	стрелка р. Пр. и Лев. Кубадру - р. Пр. Кубадру - н/к пер. 2500 - р. Курайка	14	-10/-11	+610/-350	пешком
11.11	10	р. Курайка - пос. Курай	12	-3/-11	-650	пешком

* зафиксированные максимум и минимум

Рис. 6. Высотный график похода.

3.4. Изменения маршрута и их причины

Маршрут был пройден по запасному варианту. После перевала Полезный из-за проблем со здоровьем участника и низкого темпа передвижения группы был совершён выход по р. Пр. и Лев Кубадру и н/к пер. 2500.

4. Технические описания прохождения препятствий

4.1. Перевал 2500 (н/к)

Местонахождение: Перевал соединяет р. Курайка и р. Пр. Кубадру
Координаты: 50.328929, 87.965910.
Категория сложности: н/к.
Высота: 2500 м.
Характер: травянистый склон.
Направление прохождения: обе стороны.

Подход по тропе в долине р. Курайка (слева от реки по ходу движения). Ближе к перевалу тропа уходит выше зоны леса, по кустарникам. Наверху имеется тур (рис. 10). После перевала тропа уходит влево к цепочке озёр (рис. 10).

На тропе есть хорошее место для лагеря (50.321212°, 87.975534°)

Рис. 7. Тропа в долине р. Курайка

Рис. 8. Перевальный взлёт

Рис. 9. Тур

Рис. 10. Путь к озёрам

4.2. Перевал Памяти Бима

Местонахождение: Перевал соединяет долину истоков р. Пр. Кубадру и долину трёх озёр.
Координаты: 50.351561, 87.891677.
Категория сложности: 1А.
Высота: 2940 м.
Характер: Осыпной с обеих сторон.
Определяющая сторона: Обе.
Направление прохождения: С юго-востока на северо-запад.
Перильных веревок: 0.

Подход к перевалу по морене, проходит через озеро (рис. 11). Подъём на перевал по средне блочной осыпи 20-40 градусов. Мы поднимались с минимальной потерей высоты, по моренному валу с последующим траверсом к перевалу. Также возможен подъём левее, со спуском к небольшому озеру. На гребне оказался плотный снег достаточной ширины для того, чтобы поставить небольшую палатку. Сняли записку туристского клуба “Ирбис” Бийского

технологического института под руководством Белоусовой В.Е. Спуск по куруму около 30-40 градусов.

Рис. 11. Подход к перевалу Памяти Бима по озеру

Рис. 12. Перевал Памяти Бима.

Рис. 13. На перевале.

Рис. 14. Начало спуска с пер. Памяти Бима.

Рис. 15. Спуск к озеру.

4.3. Вершина Верховья Ортолыка

Местонахождение: Верховья долины трёх озёр.
Координаты: 50.341948, 87.866724.
Категория сложности: 1Б.
Высота: 2940 м.
Характер: Снежный/осыпной подъём, скально-осыпной гребень.
Направление прохождения: Радиально.
Перильных веревок: 1 (~20 м. на вершину)

От долины трёх озёр подход к вершине сначала идёт по морене. “Бараньи лбы” возле озера 2500 обходятся справа. Сверху есть озеро ~2600 м, после которого идёт крутой подъём, выходящий на устье небольшого ручья.

На вершину мы поднимались около границы снег/ камни до выполаживания сверху. Осыпная часть склона слева в это время года была достаточно скользкой и крутой, поэтому мы поднимались в кошках по плотному снегу, под которым был лёд, делая ступени. На “полке” дует сильный ветер.

Для того, чтобы траверсировать к гребню, пришлось тропить (ближе к скалам снега было по пояс и выше).

По гребню шли в связке (не снимая кошек) с закладыванием верёвки за элементы рельефа для подстраховки. Перед вершиной повесили около 20 м перильной верёвки. Наверху имеется триангуляционный пункт.

Рис. 16. Подход к в. Верховья Ортолыка.

Рис. 17. Устье ручья.



Рис. 18. Подъём на вершину.

Рис. 19. Гребень.

4.4. Перевал Полезный

Местонахождение: Перевал соединяет долину трёх озёр и долину р. Левая Кубадру.
Координаты: 50.364028, 87.857665.
Категория сложности: 1Б.
Высота: ~2930 м.
Характер: Осыпной со стороны подъёма, скально-осыпной на спуске.
Определяющая сторона: Со стороны р. Левая Кубадру.
Направление прохождения: с востока на запад.
Перильных веревок: 7 на спуск.

Подход к перевалу от трёх озёр по моренам, перевальный взлёт осыпной (у нас был присыпан снегом). Гребень - скальный, узкий. От него в сторону спуска идут несколько кулуаров между скалами. На перевале была записка группы СГТ НГУ под руководством Журавлёва А. Среди найденных отчётов, сквозное прохождение в мае 2016 года являлось единственным. Мы спускались по

(примерно) третьему кулуару севернее тура. Наличие локальных препятствий в виде скал затрудняет определение местоположения для спуска. От гребня мы организовали страховку в виде перил на скалах. При бОльшем количестве снега либо его полном отсутствии можно было бы пройти некоторые участки без верёвки. Несмотря на относительно небольшой угол 30-40 градусов, небольшие скальные участки (скорее всего, засыпанные снегом, они могут быть пройдены “на три такта”) не позволяли спуститься без страховки. Нижняя часть спуска была пройдена без верёвок по осыпи.



Рис. 20. Подъём к перевалу Полезный.

Рис. 21. Гребень пер. Полезный.

Рис. 22. Начало спуска.

Рис. 23. Начало кулуара, пройденного без верёвок.

Рис. 24. Путь спуска.

5. Итоги, выводы и рекомендации

Исходный маршрут разрабатывался с расчётом на “идеальные условия”. Первая часть маршрута (до пер. Полезный) была пройдена полностью. На подходе к пер. Памяти Бима участник получил растяжение ноги, что повлияло на дальнейшую скорость прохождения. Погодные условия и настрой группы способствовали дальнейшему прохождению маршрута по запасному варианту.

Преимуществом похода в составе 4 человек, несомненно, является мобильность передвижения на технических участках, однако маленькая группа влечёт за собой нехватку “запаса прочности”, которая может частично компенсироваться опытом.

Стоит обратить внимание на пер. Памяти Бима, который (вместе с подходом к нему) может оказаться травмоопасен для участников без достаточного опыта хождения по такому типу рельефа с тяжёлым рюкзаком. Из-за недостаточной информации проход пер. Полезный оказался сложнее ожидаемого. Перевал не рекомендуется для прохождения в качестве первого препятствия 1б в походе 2 к.с. и требует наличия в группе людей с опытом больше 2 к.с.

В итоге участники получили опыт хождения в межсезонье, половина группы повысила свой горный опыт. Район Курайского хребта рекомендуется для походов 1-3 категории сложности, в т.ч. в межсезонье.

Благодарности

За помощь в подготовке похода группа выражает признательность:

Селютину Александру
Пономарёву Сергею
Кудашову Ивану
Симонову Николаю
Ульянову Александру

6. Приложения

6.1. Материальное обеспечение группы

Групповое		Личное	
Наименование*	Количество	Наименование	Количество
верёвка 9мм, 45м	2	каска	1
крючья скальные	10	страховочная система, карабины, схват, жюмар, БСУ	1, 3, 1, 1, 1
карабины	6	снегоступы, кошки	1, 1
ледобуры	2	ледоруб/айсбайль	1

Общественное, личное снаряжение, ремнабор и аптечка комплектовались согласно обычным требованиям для маршрута такой категории и сезона. Раскладка составляла 520 г продуктов на человека в день. В группе имелся GPS-навигатор и спутниковый телефон.

6.2. Дополнительные фотографии, подтверждающие прохождение маршрута группой

Рис. 25. Долина р. Курайка.

Рис. 26. Группа на пер. Памяти Бима.

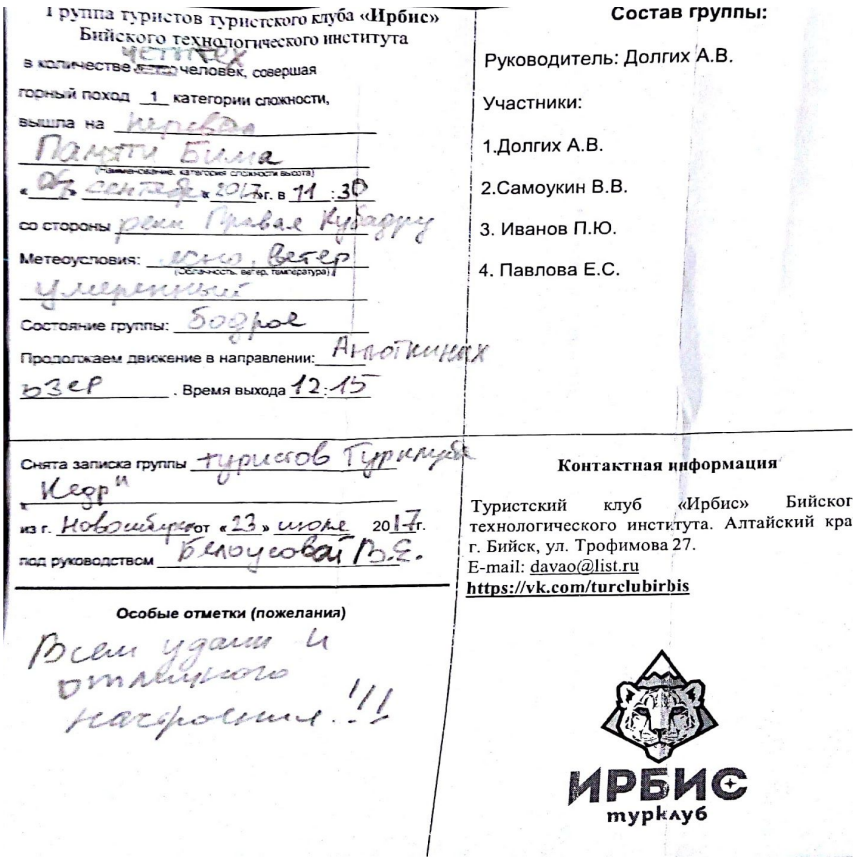

Группа туристов туристского клуба «Ирбис»
Бийского технологического института
в количестве четырех человек, совершая
горный поход 1 категории сложности,
вышла на перевал
Памяти Бима
(наименование, категория сложности высота)
«06» сентября 2017 г. в 11:30
со стороны реки Правая Кубадру
Метеоусловия: ясно, ветер
(облачность, ветер, температура)
умеренный
Состояние группы: бодрое
Продолжаем движение в направлении: Анаткинах
озер. Время выхода 12:15

Снята записка группы туристов Турклуба
«Кедр»
из г. Новосибирск от «23» июля 2017 г.
под руководством Белоусовой В.Е.

Особые отметки (пожелания)

Всем удачи и
отличного
настроения!!!

Состав группы:

Руководитель: Долгих А.В.

Участники:

1.Долгих А.В.

2.Самоукин В.В.

3. Иванов П.Ю.

4. Павлова Е.С.

Контактная информация

Туристский клуб «Ирбис» Бийского технологического института. Алтайский края г. Бийск, ул. Трофимова 27.
E-mail: davao@list.ru
https://vk.com/turclubirbis

ИРБИС
турклуб

Рис. 27. Записка с пер. Памяти Бима.

Рис. 28. Вид на Северо-Чуйский хребет с гребня в. Верховья Ортолыка.

Рис. 29. Триангуляционный пункт.

Рис. 30. Вид с пер. Полезный.

Рис. 31. Вид на спуск с пер. Полезный.

Рис. 32. Долина р. Лев. Кубадру.