

Новосибирское отделение туристско-спортивного союза России  
Секция горного туризма Новосибирского государственного университета

### ЭКСПРЕСС-ОТЧЕТ

о прохождении горного туристского маршрута  
второй категории сложности  
по Южно-Чуйскому хребту Центрального Алтая,  
совершенном группой туристов г. Новосибирска  
в период с 18 по 25 июля 2021 года

Маршрутная книжка № 08-05-21

Руководитель группы Дружинин Иван Юрьевич  
+7-952-915-7460, [druiv@ngs.ru](mailto:druiv@ngs.ru)

Маршрутно-квалификационная комиссия турклуба «Сплав» Советского района г. Новосибирска рассмотрела отчет и считает, что пройденный маршрут соответствует второй категории сложности и может быть зачтен всем участникам и руководителю.

Отчет использовать в библиотеке Новосибирского клуба туристов.

Судья по виду

*С.С. /Саломатов С.Т./*

Председатель МКК

*А.А. Чаянов А.П.*



Новосибирск  
2021

## СОДЕРЖАНИЕ

1. Справочные сведения о туристской группе и маршруте .....	3
1.1 Проводящая организация.....	3
1.2 Место проведения туристского маршрута.....	3
1.3 Количественная характеристика пройденного маршрута.....	3
1.4 Подробная нитка пройденного маршрута .....	3
1.5 Определяющие препятствия маршрута .....	3
1.6 Состав туристской группы .....	4
1.7 Адрес хранения отчета.....	4
1.8 Сведения о МКК рассмотревшей отчет .....	4
1.9 Обзорная карта региона .....	5
2. Запланированный план-график маршрута.....	5
3. График пройденного маршрута .....	6
4. Изменения маршрута и их причины .....	6
5. Подробная карта прохождения маршрута.....	7
6. Техническое описание прохождения определяющих препятствий .....	15
6.1 Пер. Ленинградский (1Б), 3300 м.....	15
6.2 Пер. Удачный (1А), 2960 м.....	18
6.3 Пер. Щель (1Б), 3200 м.....	19
6.3 Пер. Рубцовский (1А), 3240 м .....	26
6.4 Вер. Монгол-Таймс (1А), 3633 м, рад .....	29
7. Итоги, выводы, рекомендации .....	31
8. Приложение.....	32
8.1 Копии контрольных записок.....	32
8.2 Дополнительные фотографии, поясняющие прохождение маршрута .....	36

## 1. Справочные сведения о туристской группе и маршруте

### 1.1 Проводящая организация

Секция горного туризма Новосибирского государственного университета, 630090, г. Новосибирск, ул. Пирогова, д. 2, <http://mountain.nsu.ru>

### 1.2 Место проведения туристского маршрута

Республика Алтай, Центральный Алтай, Южно-Чуйский хребет.

### 1.3 Количественная характеристика пройденного маршрута

Вид туризма	Горный
Категория сложности	2 (вторая)
Продолжительность активной части	Общий: 90 км, в зачет: 83 км
Продолжительность	8 ходовых дней
Сроки проведения	18 – 25.07.2021

Пройденное расстояние указано с учетом коэффициента 1,2.

### 1.4 Подробная нитка пройденного маршрута

С. Чаган-Узун – р. Талдура – пер. Ленинградский (1Б, 3300 м) – р. Верхний Турооюк -- р. Аккол – пер. Удачный + пер. Щель (1Б, 3200 м) – р. Караюк – пер. Рубцовский (1А, 3240 м) – р. Елангаш – оз. Атаккель – восхождение на в. Монгол-Таймс (1А, 3633 м) – р. Елангаш – с. Чаган-Узун

### 1.5 Определяющие препятствия маршрута

Вид препятствия	Категория трудности	Характеристика препятствия (название, высота)	Характер пути прохождения	Путь прохождения
Перевал	1Б	Ленинградский, высота 3300	Каменисто-осыпной	Р. Талдура – р. Верхний Турооюк
Перевал	1Б	Удачный + Щель, высота 3200	Снежный, ледовый, каменисто-осыпной	Р. Аккол – р. Караюк
Перевал	1А	Рубцовский, высота 3240	Каменисто-осыпной	Р. Караюк – р. Елангаш
Вершина	1А	Монгол-Таймс, высота 3633	Травянисто-осыпной, каменисто-осыпной	Радиально от озера Джанкель

## 1.6 Состав туристской группы

№	ФИО	г.р.	Горный опыт	Обязанности
1	Дружинин Иван Юрьевич	1960	4У(о), 1У(э), 4У(л), 2У(в), 1Р(в)	руководитель
2	Коротков Максим Игоревич	1994	1У(э), 2У(л)	летописец, хронометрист
3	Кох Наталья Викторовна	1982	1У(в)	медик
4	Мирсанова Жанна Владимировна	1998	альп. 1Б (У)	завхоз, фотограф
5	Огиенко Анна Александровна	1980	н/к	финансист
6	Смирнов Владислав Александрович	1997	1У(о)	участник
7	Сорокин Алексей Валерьевич	1980	ПВД У(л), 1У(в)	завснар, рембрат
8	Тарасенко Кирилл Леонидович	1983	1У(в)	навигатор
9	Черева София Павловна	1998	альп. 3А (У)	зам. завхоза

### Примечание

**Сорокин А., Огиенко А.** при восхождении на Монгол-Таймс не дошли до вершины 30 м по высоте и по команде руководителя в связи с надвигающейся грозой вернулись в лагерь.

**Кох Н.** находясь 30 м по высоте ниже вершины Монгол-Таймс, также получила команду руководителя прекратить восхождение, но продолжила восхождение на вершину.

**Тарасенко К.** после восхождения на вершину Монгол-Таймс поднялся на вершину еще раз, вместе с Кох Н.

## 1.7 Адрес хранения отчета

Отчет выложен на сайте <http://mountain.nsu.ru>

## 1.8 Сведения о МКК рассмотревшей отчет

Маршрутно-квалификационная комиссия турклуба «Сплав» Советского района г. Новосибирска, шифр МКК 154-08-003300000

## 1.9 Обзорная карта региона

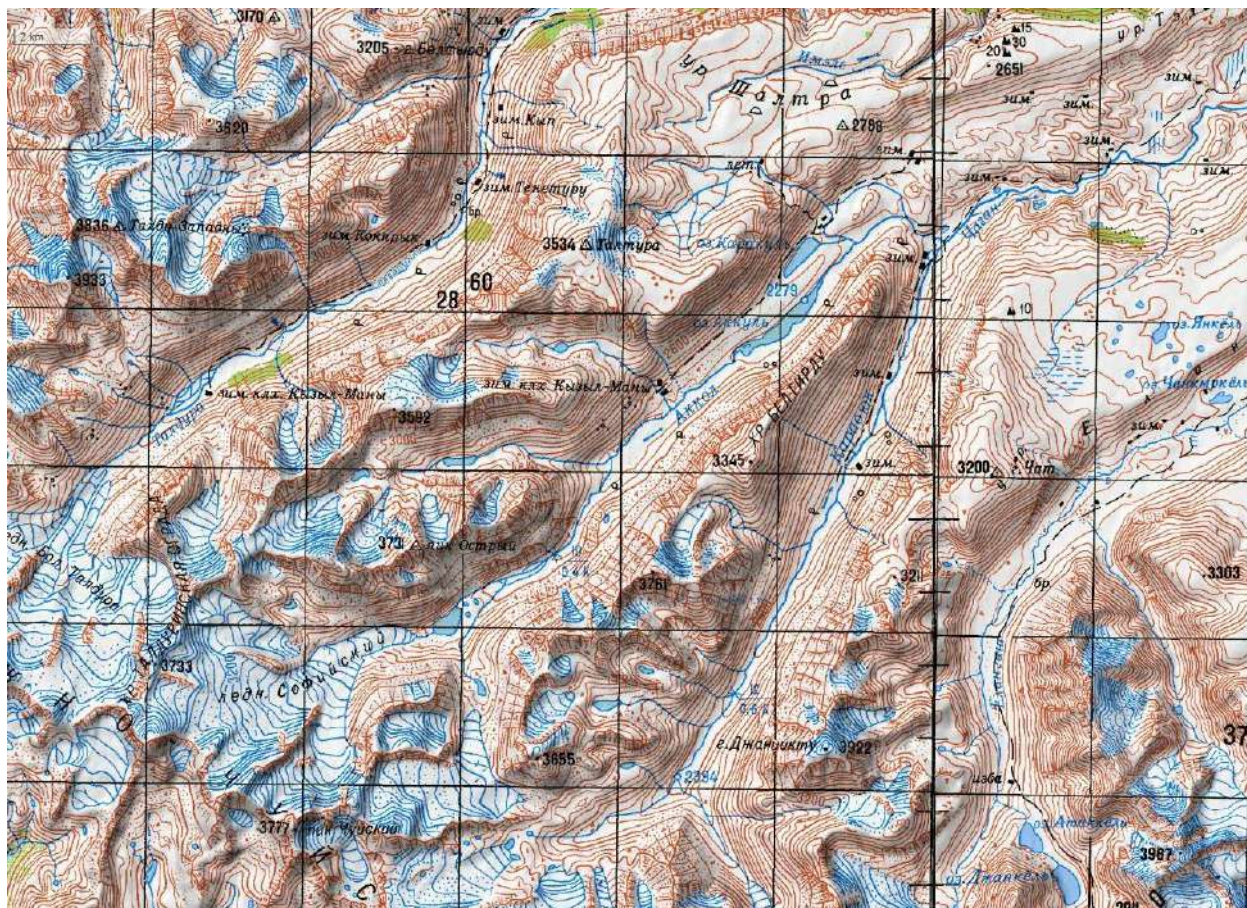


Рис. 1. Обзорная карта региона

## 2. Запланированный план-график маршрута

Дата	Дни пути	Участки маршрута	км	Способы передвижения
18 июля	1	С. Чаган-Узун – р. Талдура – приток р. Талдура	13	65 авто, 13 пешком
19 июля	2	Приток р. Талдура – пер. Ленинградский (3300 м, 1Б) – озеро	7	пешком
20 июля	3	озеро – р. Аккол – озеро под ледником Удачный	11	пешком
21 июля	4	Р. Аккол – пер. Удачный + пер. Щель (1Б, 3200 м) – р. Караюк	11	пешком
22 июля	5	Р. Караюк – пер. Рубцовский (3240 м, 1А) – восхождение в. Джаникту (3922 м, 1 Б)	8,5 (7)	пешком
23 июля	6	р. Елангаш – оз. Джанкель	7	пешком
24 июля	7	Восхождение в. Монгол-Таймс (3633 м, 1А)	5 (2,5)	пешком
25 июля	8	Восхождение на в. Ирбисту (1Б, 3967 м)	6 (3)	пешком
26 июля	9	Восхождение на в. М. Волкова (1Б, 3706 м)	4 (2)	пешком

27 июля	10	Озеро Джанкель – р. Елангаш – Чаган-Узун	14 (11,5)	14 пешком, 48 авто
28 июля	11	Запасной день	–	–

### 3. График пройденного маршрута

Дата	Дни пути	Участки маршрута	км	Способы передвижения
18 июля	1	С. Чаган-Узун – р. Талдура – приток р. Талдура	13	65 авто, 13 пешком
19 июля	2	Приток р. Талдура – пер. Ленинградский (3300 м, 1Б) – ручей	5	пешком
20 июля	3	ручей – р. Аккол – ручей у озера под ледником Удачный	12	пешком
21 июля	4	ручей – пер. Удачный + пер. Щель (1Б, 3200 м) – морены	9	пешком
22 июля	5	Морены – Р. Караюк – пер. Рубцовский (3240 м, 1А)	9	пешком
23 июля	6	пер. Рубцовский (3240 м, 1А) – р. Елангаш	4	пешком
24 июля	7	р. Елангаш – оз. Джанкель – восхождение в. Монгол-Таймс (3633 м, 1А)	9 (7)	пешком
25 июля	8	Озеро Джанкель – р. Елангаш – Чаган-Узун	14 (10,5)	14 пешком, 48 авто

### 4. Изменения маршрута и их причины

Во время восхождения на в. Монгол-Таймс участником Кох Н. было допущено грубое нарушение дисциплины, игнорирование команды руководителя «Все на спуск!». В итоге была отстранена от дальнейших восхождений. Вину свою не признала, извинений не принесла. Оставшиеся три дня в лагере сидеть не захотела, потребовала, чтобы ее отправили домой. Ее поддержали участники, которые не собирались участвовать в восхождениях: ее муж Тарасенко К., Сорокин А., Огиенко А. С учетом того, что это были владельцы машин, на которых группа приехала в Чаган-Узун, в создавшейся ситуации было решено прекратить маршрут и выходить к точке выброски.

## 5. Подробная карта прохождения маршрута

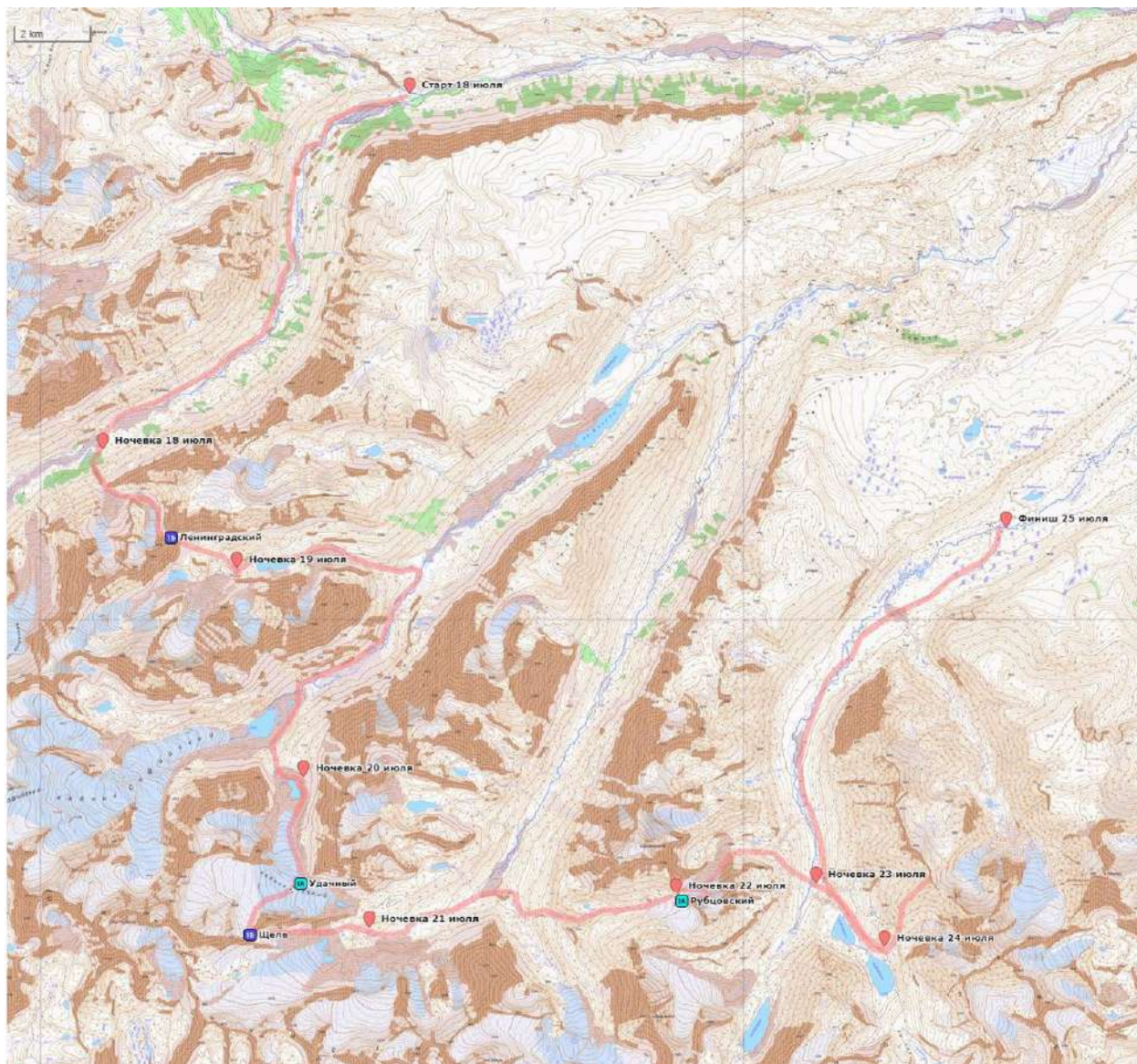


Рис. 2. Общий вид. Красным цветом нанесена пройденная нитка.



Рис. 3. Р. Талдура – приток р. Талдуры. Брод. Бродить лучше выше по течению, где разливы. Воду брали из ручья, готовили на дровах.



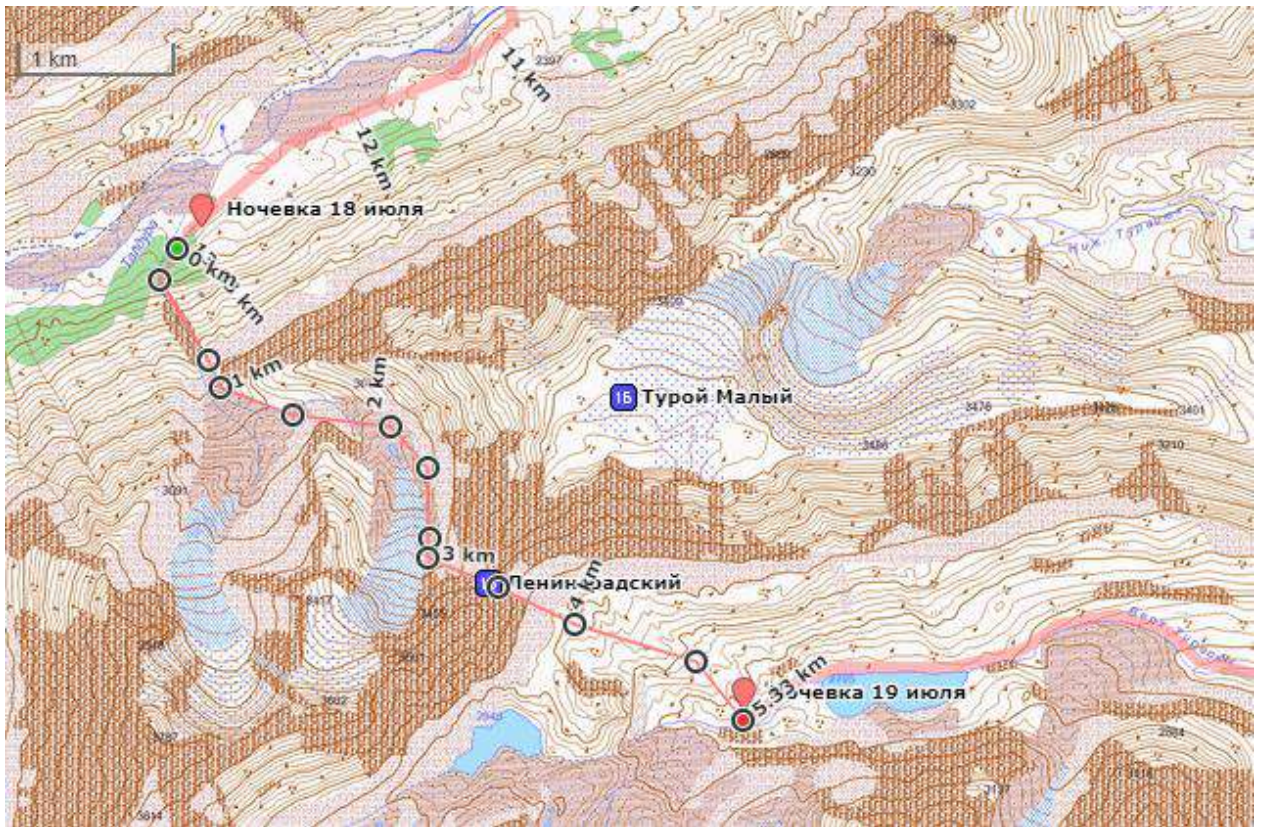


Рис. 4. Приток р. Талдура – пер. Ленинградский (3300 м, 1Б) – ручей. Хорошая стоянка возле восточного берега озера, на пригорке, но туда мы дойти не смогли. Стояли возле ручья, вода мутная. Воду брали из ямки.

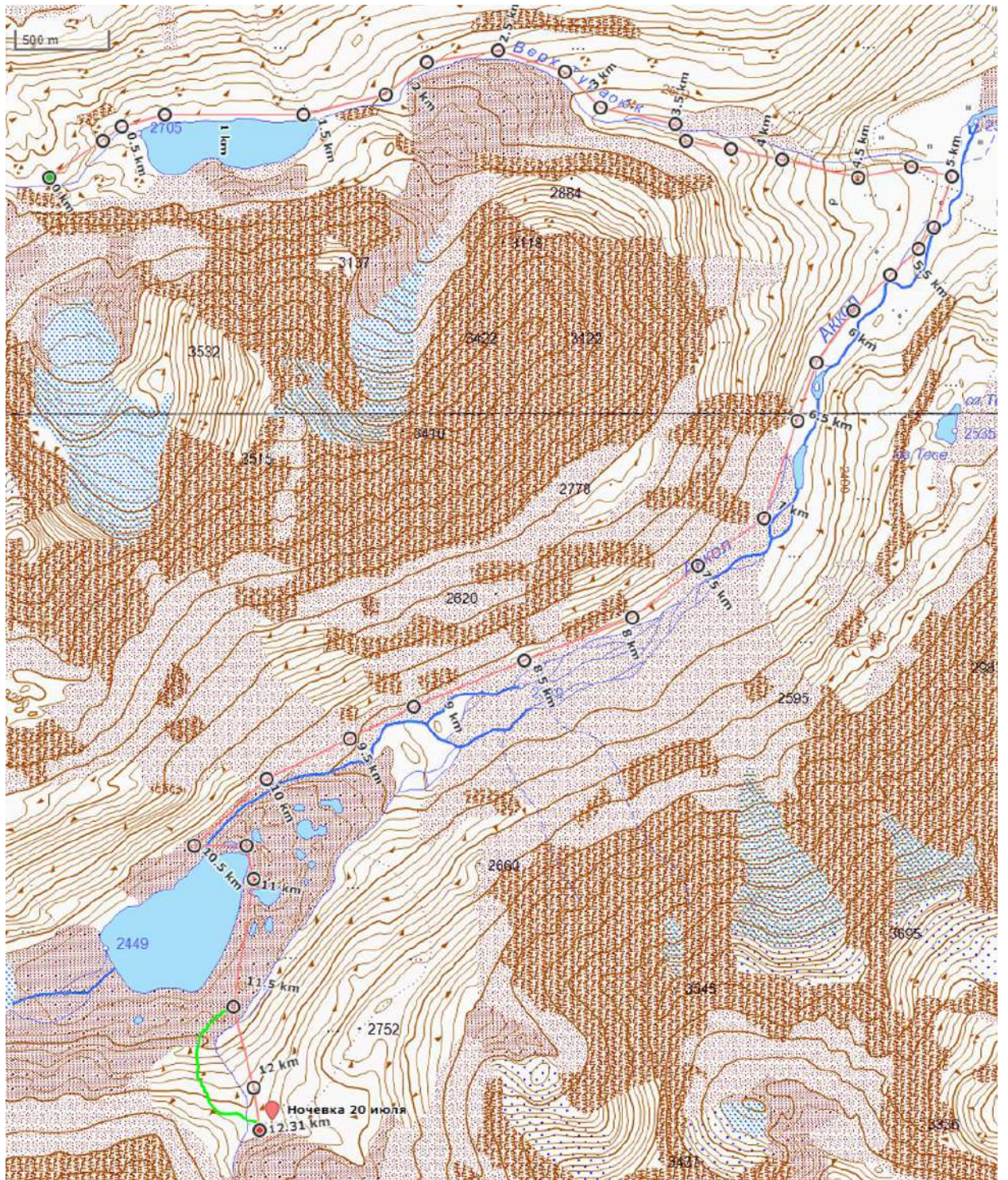


Рис. 5. Ручей – р. Аккол – ручей у озера под ледником Удачный. Брод р. Аккол, брод ручья. Зеленым обозначен альтернативный проход двух разведчиков по тропе, обозначенной турами.



Рис. 6. Ручей – пер. Удачный + пер. Щель (15, 3200 м) – морены.

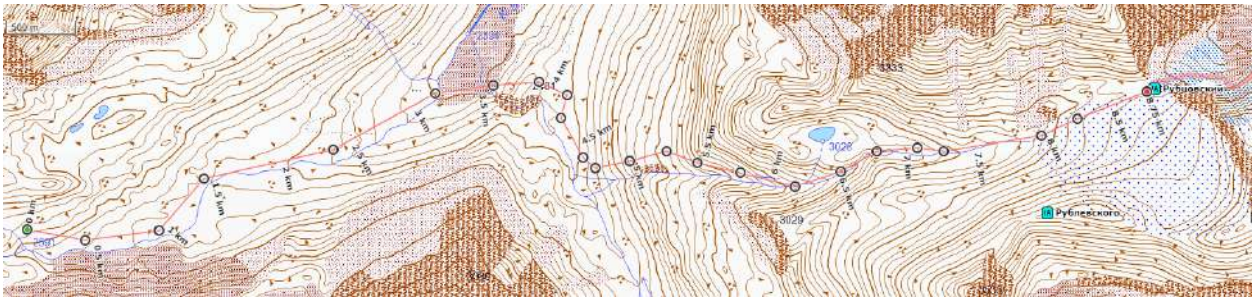


Рис. 7. Морены – Р. Караюк – пер. Рубцовский (3240 м, 1А). Брод р. Караюк, брод ручья.

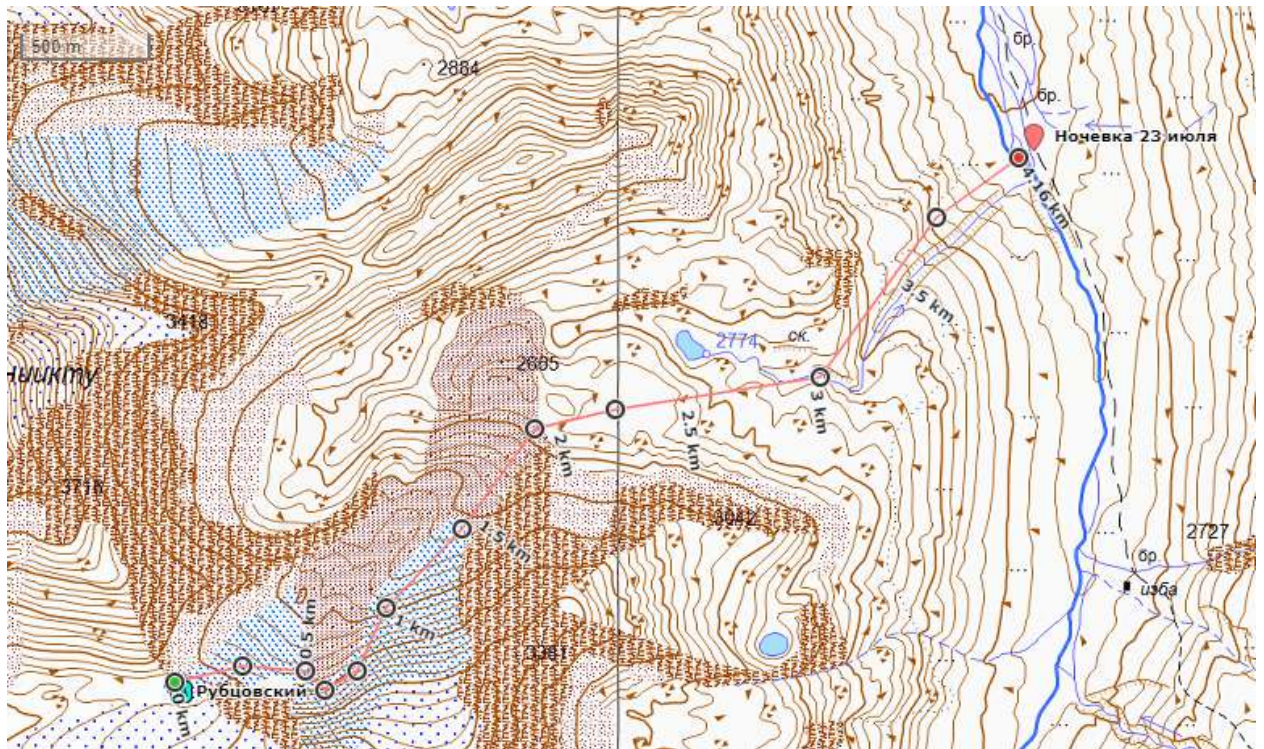


Рис. 8. Пер. Рубцовский (3240 м, 1А) – р. Елангаш. Брод р. Елангаш.

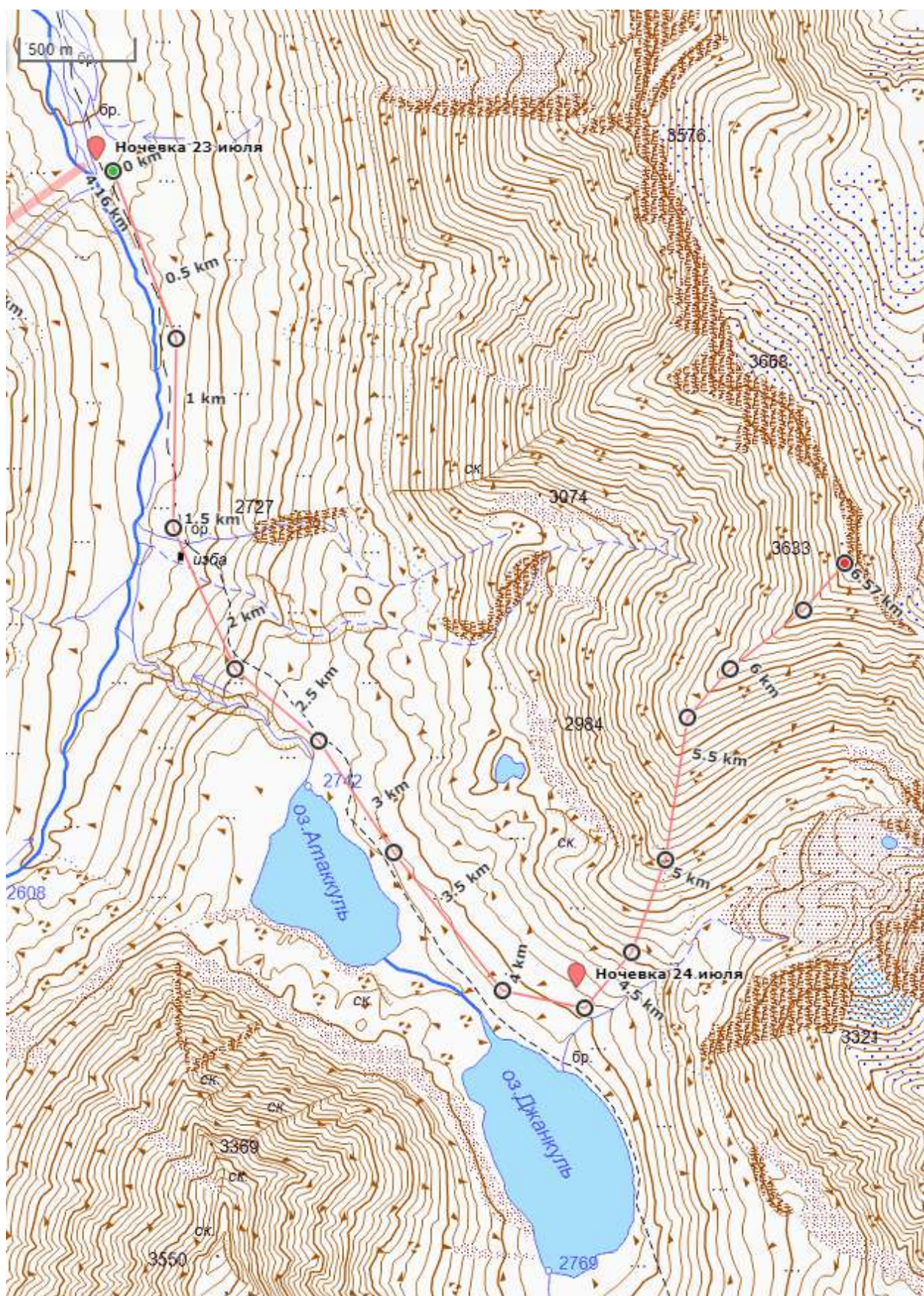


Рис. 9. Р. Елангаш – оз. Джанкель – восхождение в. Монгол-Таймс (3633 м, 1А).

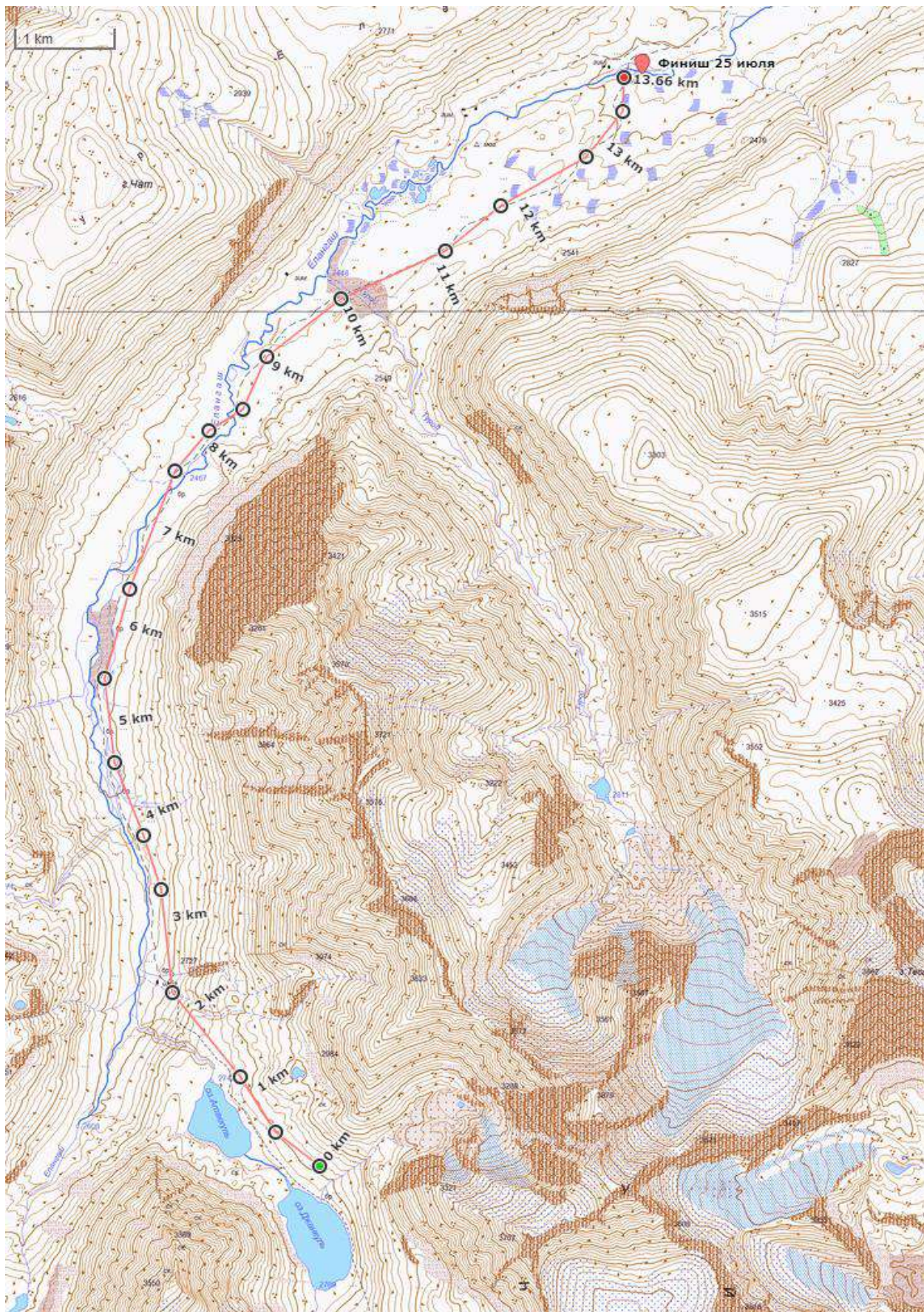


Рис. 10. Оз. Джанкель – р. Елангаш. Брод р. Турой.

## 6. Техническое описание прохождения определяющих препятствий

### 6.1 Пер. Ленинградский (1Б), 3300 м

Перевал Ленинградский позволяет попасть из долины реки Талдура в долину реки Аккол. Подъем на перевал от реки Талдура составляет около 1000 метров, примерно столько же спуск до реки Аккол. Перевальные взлеты с обеих сторон осыпные, с характерными участками слежавшейся глины.



Фото 1. Начало подъема на перевал Ленинградский по травянистому склону. Фото А. Огиенко



Фото 2. Подъем на перевал Ленинградский по травянистому склону. Фото А. Огиенко



Фото 3. Подход под перевал Ленинградский. Лучше идти по дну долины. Фото А. Огиенко





Фото 4. Подход под перевал Ленинградский. Фото А. Огиенко



Фото 5. Группа у тура на перевале Ленинградский. Слева направо: М. Коротков, В. Смирнов, С. Черева, К. Тарасенко, Н. Кох, А. Огиенко, А. Сорокин, И. Дружинин. Фото Ж. Мирсановой

Сняли записку Андрея Андреева от 19 июля 2021, 13:00 (т.е. записка пролежала всего 3,5 часа).

## 6.2 Пер. Удачный (1А), 2960 м

Перевал Удачный связывает долины рек Аккол и Караюк. В висячую долину ледника Удачный поднимались в связках, слева по ходу движения, прижимаясь к моренам. Ледник открытый, трудностей не представляет.



Фото 6. На подъеме на перевал Удачный. Фото Н. Кох



Фото 7. Группа на перевале Удачный. Слева направо: А. Сорокин, А. Огиенко, Ж. Мирсанова, М. Коротков, С. Черева, И. Дружинин, К. Тарасенко, В. Смирнов. Фото Н. Кох

Сняли свою записку (поход 1 кс под руководством Дружинина И) от 6 мая 2021 г.

### **6.3 Пер. Щель (1Б), 3200 м**

Перевал Щель связывает лед. Удачный и р. Зап. Караюк. Поднимались от перевала Удачный в связках. Трещины как правило открытые, в верхней части встречаются закрытые, которые легко обойти. В верхней части ледник и склоны покрыты снегом. По насту можно подняться почти до самого перевала. Тур стоит на самом перевале, возле тура очень мало места, поэтому у тура фотографию не делали. Спуск по разнокалиберной сыпухе, спускались по очереди, прячась за скальными выступами.



Фото 8. Группа на подъеме на перевал Щель с перевала Удачный. Фото Н. Кох



Фото 9. Трещины на подъеме на перевал Щель. Фото Н. Кох



Фото 10. Верхняя часть ледника закрытая. Фото Н. Кох



Фото 11. Путь к перевалу. Видно бергшрунд. Фото Н. Кох




Фото 12. Навигатор К. Тарасенко снимает координаты перевала Щель. Фото Н. Кох



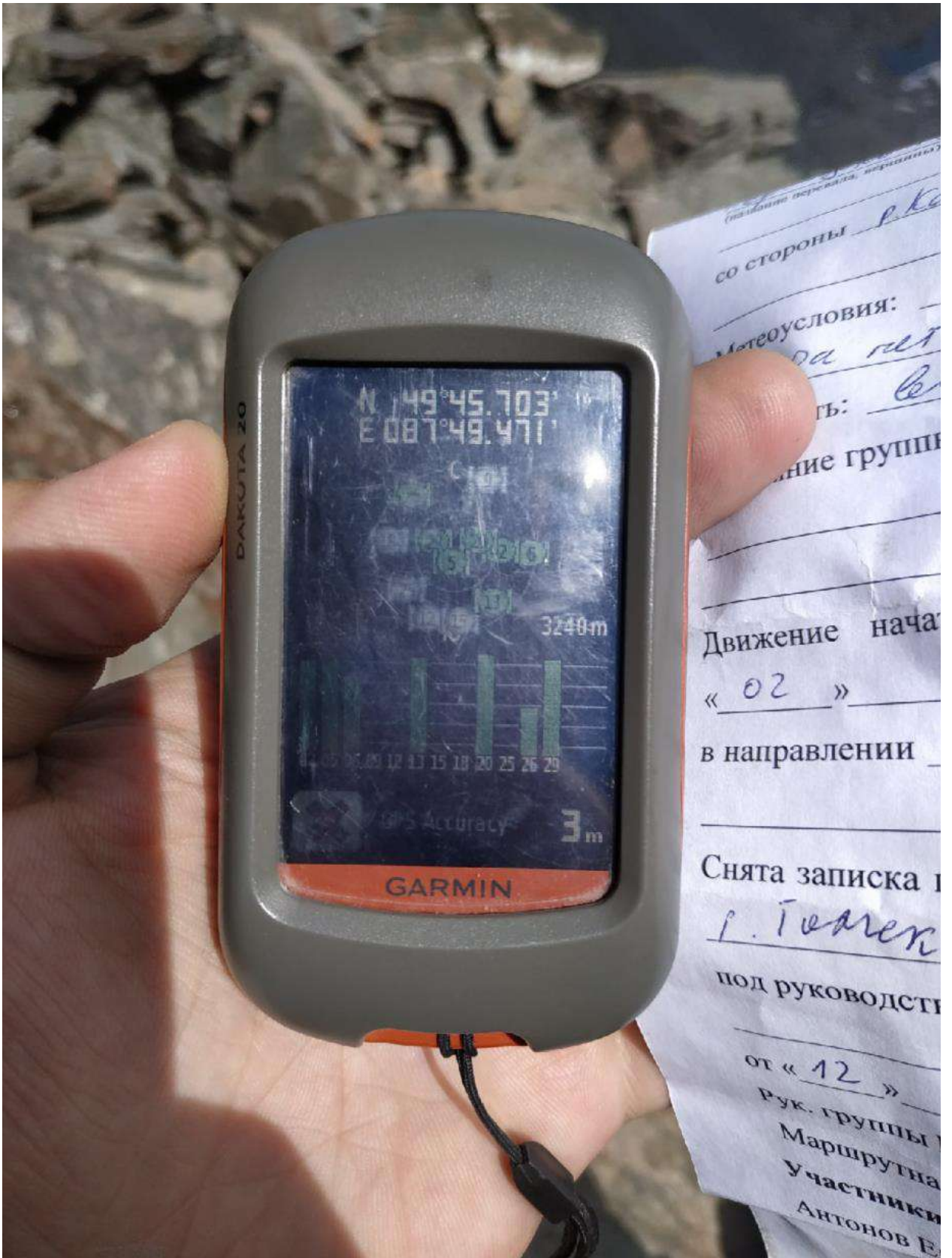


Фото 13. Координаты перевала Щель N 49°45.703, E 087°49.471. Фото Н. Кох



Фото 14. Группа на перевале Щель. Слева направо, верхний ряд: М. Коротков, К. Тарасенко, Н. Кох, Ж. Мирсанова, А. Огиенко, И. Дружинин, С. Черева. В нижнем ряду В. Смирнов. Фото А. Сорокин  
Сняли записку т/к «Кедр» г. Новоуральск от 12 августа 2016 г.

### **6.3 Пер. Рубцовский (1А), 3240 м**

Перевал Рубцовский связывает долины рек Караюк и Елангаш. Под перевал подошли по травянистым склонам, затем двигались вдоль ручья по камням. Заночевали немного не доходя до перевала. В долину Елангаша спускались по моренам.



Фото 15. На подъеме на перевал Рубцовский. Фото Ж. Мирсановой



Фото 16. Группа на перевале Рубцовский. Слева направо, верхний ряд А. Огиенко, Ж. Мирсанова, М. Коротков, К. Тарасенко, С. Черева, А. Сорокин. Во втором ряду Н. Кох. Сидят В. Смирнов, И. Дружинин. Фото А. Сорокин

Сняли свою записку (поход 1 кс под руководством Дружинина И.) от 8 мая 2021 г.



Фото 17. Группа на спуске с перевала Рубцовский. Фото Ж. Мирсановой

#### **6.4 Вер. Монгол-Таймс (1А), 3633 м, рад**

Вершина Монгол-Таймс, 3633, располагается на хребте, отходящем на северо-запад от в. Ирбисту. Посещается для акклиматизации, а также в качестве обзорной вершины, позволяющей увидеть вблизи высшую точку Южно-Чуйского хребта – в. Ирбисту, а также в. Джаниикту, в. Найрамдал (массив Табын-Богдо-Ола) и другие. Подъем осуществляется по гребню, ближайшему к массиву Ирбисту, ориентированному в ЮЗ-СВ направлении и не представляет трудностей. Спуск по линии подъема. Рекомендуется для включения в походы 1 кс.



Фото 18. Группа на подъеме на в. Монгол-Таймс. Фото А. Огиенко



Фото 19. Группа на в. Монгол-Таймс. Слева направо Ж. Мирсанова, И. Дружинин, К. Тарасенко, С. Черева, В. Смирнов. Фото М. Коротков

Сняли записку Балабановых Игоря и Надежды от 16 июня 2021 г.

**Примечание.** Часть группы в составе Мирсанова Ж., Дружинин И., Тарасенко К., Черева С., Смирнов В., Коротков М. поднялись на в. Монгол-Таймс и увидели, как с севера надвигается широкий грозовой фронт. Быстро поменяли записку в туре, сделали групповое фото и пошли на спуск. На спуске, у последнего взлета, встретили Сорокина А., Огиенко А. и Кох Н., которые шли медленнее. Руководитель отдал команду «Все на спуск, идет гроза». Сорокин А. и Огиенко А. послушались и повернули на спуск.

Основная часть группы (Мирсанова Ж., Дружинин И., Черева С., Смирнов В., Коротков М.) отошла метров на 500 (там небольшой уклон по высоте). Сделали привал и стали ждать остальных. Обнаружили, что Кох Н. и Тарасенко К. так и остались еще на последнем предвершинном взлете. Решили ждать, и увидели, как Кох Н. и Тарасенко К. поднимаются на вершину.

В это время подошли Сорокин А. и Огиенко А. Им была дана команда идти в лагерь и там дожидаться остальных, что они и сделали успешно.

Основная группа дождалась, когда Кох Н. и Тарасенко К. пойдут на спуск с вершины и тоже отправилась в лагерь. Впоследствии в лагерь пришли также Кох Н. и Тарасенко К. Гроза разыгралась позже, никто не пострадал.

## **7. Итоги, выводы, рекомендации**

Формально в составе группы было 30% с недостаточным опытом горных походов. Однако, двое из них (Черева С. и Мирсанова Ж.) были с хорошей альпинистской подготовкой, что позволило сформировать вторую связку под руководством Черевы С., которая блестяще справилась с поставленной задачей и получила благодарность от руководителя похода.

К сожалению, из-за недисциплинированности и нежелания отдельных участников похода поставить интересы группы выше собственных пришлось поход сократить на три дня и отказаться от дальнейших восхождений.

Приходится признать, что требуется более тщательная подготовка к походу, в частности, более внимательное отношение к подбору кандидатов в группу, выяснение их личной мотивации, уровня ответственности, дисциплинированности. Особое внимание надо уделять сплоченности коллектива, когда каждый готов пожертвовать своими интересами во имя общих.

## 8. Приложение

### 8.1 Копии контрольных записок

Группа туристов в составе  
40 человек из городов Красноярск,  
Бийск, Барнаул, Бийский, Саяно-  
Забайкальский, Тува совершила гео-  
графический поход и не преследует  
никаких политических целей - В.К.С.

направлена на перевал Деминского  
пик (16 3284 м) со стороны р.

Тура-олек 19.07.2021 в 8:00

Погода хорошая - солнечно,  
состояние группы - прекрасное,  
борис Александрович работает в  
сторону перевала Деминского (16,  
3340 м). С нами замеску М.А. Кукот  
и Николаевская под руководством  
Чернышова Марин от 18.07.2021

Руководитель группы - Андрей Анд-  
рей тел. 8-903-991-48-12

Наши помощники - Главные,  
ребята, сердцем не отступать!



Группа туристов турклуба НГУ, совершая поход <sup>1\*</sup> к.с., в составе 13 человек

вышла на перевал (к туру): пер. Удачный  
(название, категория трудности, высота)

«6» мая 2021 года в 11 ч. 10 мин. со стороны: Акколд  
(откуда)

Метеорологические условия: ясно, легкий ветер

Состояние группы: хорошо

Группа движется в направлении: Кармоюка  
(куда)

время выхода «6» мая 2021 года 11 ч. 20 мин.

Руководитель группы: Бруншич И.Ю.

Маршрутная книжка № 02-02-21

Снята записка группы: Новосибирского горного клуба  
(тур. клуб, секция, город, № м/к)

от «22» августа ? года под руководством Виталия Макарова



## Контрольная записка

Группа туристов клуба туристов  
«КЕДР» г.Новоуральск, совершая  
пеший поход 5 к.с, поднялась на

г.ср. Уэльс 15 02.08.2019 12.10  
(название перевала, вершины)

со стороны р.Каха-Сток

Метеоусловия: ср.много, тепло,  
ветра нет

Видимость: видно всё

Состояние группы: отличное

Движение начато в 13.10 часов

« 02 » 08 2019 г.

в направлении пер. саргеловой 2А

Снята записка группы ТК «Такт»  
г.Томск

под руководством Шахрупов А.А

от « 12 » 08 2016 г.

Рук. группы **Борисихин Евгений**

Маршрутная книжка №63/19

### Участники:

Антонов Евгений  
Воронова Екатерина  
Каун Денис  
Мариевский Дмитрий  
Хворов Андрей

**Всем хорошей погоды и удачных  
походов!**

Группа туристов турклуба НГУ, совершая поход 1 к.с., в составе 13 человек

вышла на перевал (к туру): перевал Рубцовский  
(название, категория трудности, высота)

«8» мая 2021 года в 8 ч. 50 мин. со стороны: Караюк  
(откуда)

Метеорологические условия: Туман

Состояние группы: норм

Группа движется в направлении: дол. Елангаш  
(куда)

время выхода «8» мая 2021 года 9 ч. 00 мин.

Руководитель группы: Дружинин И. Ю.

Маршрутная книжка № 08-02-21

Снята записка группы: ТК Эдельвейс  
(тур. клуб, секция, город, № МК)

Левочкин А. А.

от «9» августа 2019 года под руководством Зернова А. см →

*снегопад*  
В горах Земская группа туристов  
рук. Пернов Леонид  
Табанов Денис  
Гаврилин Евгений 22е  
от 9 августа 2019



<http://mountain.nsu.ru/>

16.06.21 Группа из 22ел Взошла на вершину Мангал-Таймз.  
Балабаны Игорь и Надежда 89 53-783-21-58. г Новосибирск  
Восхождение начали от оз Аттакель. Подъем занял 4 часа.  
Погода отличная Солнечно, безветренно. На вершине в 12:55  
Сняли запись турклуба НГУ от 9.06.21 под руководством  
Дружинина И.Ю  
Всем ясной погоды, хорошего самочувствия и новых вершин  
P.S. Друхой БУМАЖКИ НЕБЫЛО 😊  
Бор награда самому молодому ул. 7Р

## 8.2 Дополнительные фотографии, поясняющие прохождение маршрута



Фото 20. Брод р. Талдура



Фото 21. Брод р. Аккол



Фото 22. Перед бродом главного русла р. Кара-Оюк



Фото 23. Брод рукавов притока р. Кара-Оюк



Фото 24. Строительство переправы из камней у стоянки под пер. Рубцовский



Фото 25. Брод р. Елангаш



Фото 26. Собака, показавшая удачное место брода через р. Елангаш