

Региональная физкультурно-спортивная общественная организация  
«Федерации спортивного туризма Новосибирской области»  
Секция горного туризма Новосибирского государственного университета

## Экспресс-отчет

о прохождении горного туристского спортивного маршрута второй (II) категории сложности в районе Чуйских Белков Центрального Алтая, совершенного в период с 20 июля по 4 августа 2024 г.

Маршрутная книжка № 08 – 09 – 24  
Руководитель группы Журавлев Антон Александрович  
[tos3550@mail.ru](mailto:tos3550@mail.ru)

Маршрутно-квалификационная комиссия турклуба «Сплав» Советского района г. Новосибирска рассмотрела отчет и считает, что пройденный маршрут соответствует второй категории и может быть зачтен всем участникам и руководителю.

Отчет использовать в библиотеке Новосибирского клуба туристов

Судья по виду

Председатель МКК

Штамп МКК



Новосибирск 2024

## Оглавление

### 1. Паспорт спортивного похода

1.1. Проводящая организация.....	3
1.2. Место проведения.....	3
1.3. Количественная характеристика пройденного маршрута.....	3
1.4. Подробная нитка заявленного и пройденного маршрута.....	3
1.5. Определяющие препятствия.....	3
1.6. Состав группы.....	4
1.7. Материально-техническое обеспечение группы.....	4
1.8. Библиотека.....	4
1.9. Маршрут рассмотрен и утвержден.....	4
1.10. Обзорная карта с маршрутом и высотный профиль.....	5
1.11. График движения (заявленный и пройденный).....	7
1.12. Изменения маршрута и их причины.....	8

### II. Отчет

2.1. Техническое описание препятствий.....	7
2.1.1. Перевал Влюбленных (1А,2800).....	9
2.1.2. Перевал Шавлинский Нижний (1Б,3170).....	9
2.1.3. Перевал Абыл-Оюк (1Б,3250).....	11
2.1.4. Перевал Перемётный (1Б,3220).....	13
2.1.5. Перевал Некрасова (1Б, 3220).....	15
2.1.6. Траверс вершины Алтайской правды (1Б, 3670).....	17
2.1.7. Перевал Удачный (1А, 2940).....	20
2.1.8. Перевал Рубцовский (1А, 3220).....	21
2.2. Итоги и выводы по прохождению маршрута.....	22

### III. Фотографии с пройденного маршрута

### IV. Маршрутная книжка, сканы снятых контрольных записок

# 1. Паспорт спортивного маршрута

## 1.1. Проводящая организация:

Секция горного туризма Новосибирского Государственного Университета (mountain.nsu.ru)  
Адрес: 630090, Новосибирская область, г. Новосибирск, ул. Пирогова, д. 2.

## 1.2. Место проведения:

Российская Федерация, Республика Алтай, Кош-Агачский район, Северный и Южный Чуйские хребты.

## 1.3. Количественная характеристика пройденного маршрута:

Вид туризма	Категория сложности маршрута	Протяженность активной части маршрута, км	Продолжительность		Сроки проведения
			Общая	Дней на маршруте	
Горный	Вторая	137	16	14	20.07 — 4.08.2024

Указано фактически пройденное расстояние без учета повторно пройденного.

Суммарный набор высоты 7300 м, спуск 6800 м.

Пройдено 8 категорийных препятствий: траверсов 1Б — 1, перевалов 1Б — 4, 1А — 1, радиально 1А — 2.

Провешено веревок: 2 на подъем, 3 на спуск и 2 перильных.

## 1.4. Подробная нитка заявленного и пройденного маршрута:

Заявлено: Акташская ГЭС – р. Чуя – р. Маашей – рад. пер. Влюбленных (1А, 2800) + вер. 2930 (1А) – пер. Шавлинский Нижний (1Б, 3171) – оз. Шавлинское – пер. Абыл-Оюк (1Б\*, 3220) – р. Правый Карагем – р. Йолдоайры – р. Атбажи – пер. Переметный (1Б\*, 3400) – лед. Большой Талдурицкий – пер. Некрасова (1Б, 3000) – лед. Некрасова – связка пер. 8 Марта (1Б, 3400) + пер. Тураюк траверсный (1Б\*, 3645) – лед. Софийский – оз. Аккол – лед. Удачный – пер. Удачный (1А, 2950) – р. Караюк – пер. Рубцовский (1А, 3400) + рад. вер. Джаниикту (1Б, 3922) – оз. Джанкель – рад. пик Ирбисту (1Б\*, 3967) – р. Елангаш – пер. «Чат» (н/к, 2750) – р. Чаган – с. Бельтир

Пройдено: р. Чуя – р. Маашей – рад. пер. Влюбленных (1А, 2800) – пер. Шавлинский Нижний (1Б, 3170) – оз. Шавлинское – пер. Абыл-Оюк (1Б, 3250) – р. Правый Карагем – р. Йолдоайры – р. Атбажи – пер. Переметный (1Б, 3220) – лед. Большой Талдурицкий – пер. Некрасова (1Б, 3220) – лед. Некрасова – связка пер. 8 Марта (1Б, 3560) + вер. Алтайская правда (3670) + юж. отрог вершины (траверс вер. Алтайская правда 1Б) – лед. Софийский – оз. Аккол – лед. Удачный – пер. Удачный (1А, 2940) – р. Караюк – рад. пер. Рубцовский (1А, 3220) – р. Караюк – р. Чаган

## 1.5. Определяющие препятствия:

Вид препятствия	Категория трудности	Характеристика препятствия (наименование, высота по GPS, новизна)	Путь прохождения (для локальных препятствий)	Подъем	Спуск
Перевал	1А	Влюбленных, высота 2800	радиально от морен ледника Лев. Маашей	Осыпной	
Перевал	1Б	Шавлинский Нижний, 3170	р. Маашей — оз. Шавлинское	Снежно-осыпной	Осыпной
Перевал	1Б	Абыл-Оюк, 3250	р. Шавла — р. Правый Карагем	Скально-осыпной	Снежно-осыпной
Перевал	1Б	Перемётный, 3220	р. Атбажи — р. Талдура	Ледово-осыпной	Снежно-осыпной

Перевал	1Б	Некрасова, 3220	лед. Большой Талдуринский — лед. Некрасова	Ледово-осыпной	Ледово-осыпной
Траверс	1Б	вершина Алтайской правды, 3670	лед. Некрасова — лед. Софийский	Ледово-осыпной	Скально-осыпной
Перевал	1А	Удачный, 2940	оз. Аккол — р. Караюк	Ледовый	Осыпной
Перевал	1А	Рубцовский, 3220	радиально от притока р. Караюк	Осыпной	

### 1.6. Состав группы

№	Ф.И.О.	Дата рождения	Туристический опыт	Должность в походе
1	Журавлёв Антон Александрович	1987	У: 6 Памир; Р: 1 Курайский	Руководитель, завснар
2	Ильдяков Сергей Вячеславович	1987	У: 1 Курайский	Реммастер, хронометрист
3	Кузнецова Анна Андреевна	1997	У: Сплавы Алтай и ПВД Кавказ	Связист
4	Симонова Ульяна Сергеевна	1992	У: 1 Восточные Саяны	Медик, летописец
Сошли на 7 день маршрута по дороге через н/к пер. Карагем в с. Бельтир				
5	Кириллова Александра Вячеславовна	1994	У: 2 Джунгарский	Завхоз
6	Стругай Максим Васильевич	1987	У: 2 Катунский; Р: 2 Южно-Чуйский	Фотограф, навигатор

### 1.7. Материально-техническое обеспечение группы

Общественное и личное снаряжение, ремонтный набор и медицинская аптечка комплектовались согласно обычным требованиям к проведению горных походов.

Групповое		Личное	
Наименование	Кол-во	Наименование	Кол-во
Веревки 34 м и петли	По 2	Страховочная система с 2мя усами	1
Спутниковый телефон Thuraya и навигатор Garmin	По 1	Жумар и спусковое устройство	по 1
Буры титановые и карабины дюралевые	По 4	Карабины дюралевые	3
Расходная веревка 5 м	1	Каска, ледоруб и кошки	по 1

Расчет продуктов был около 580 гр. на человека в день, расход бензина «Аи- 92» (с добавленным в него силикагелем для удаления воды) получился по 120 мл. на человека в день при использовании двух примусов «Шмель 4». Суммарные расходы на поход составили 15342 рубля с участника (без учета секционного взноса) при использовании личного автотранспорта.

### 1.8. Библиотека

Электронная версия находится на сайте секции по адресу [https://mountain.nsu.ru/wiki/Горная\\_2ка\\_Журавлева\\_на\\_Чуйские\\_хребты\\_2024](https://mountain.nsu.ru/wiki/Горная_2ка_Журавлева_на_Чуйские_хребты_2024)

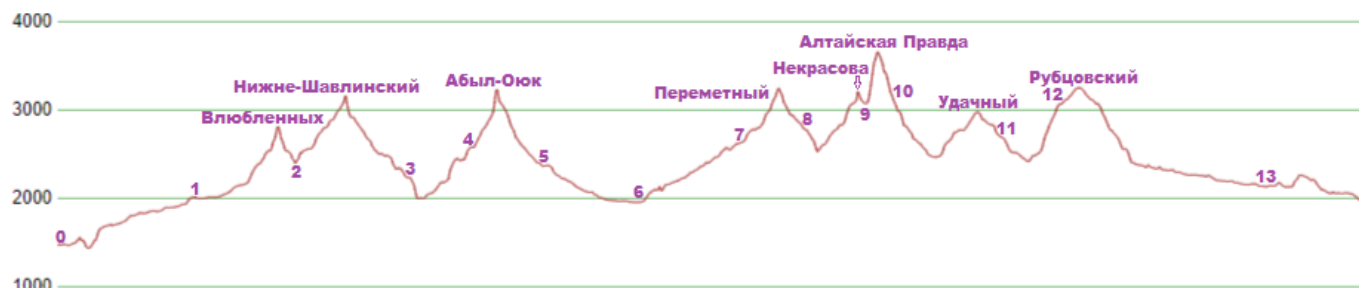
### 1.9. Маршрут рассмотрен и утвержден

Маршрут рассмотрен МКК турклуба «Сплав» Советского района г. Новосибирска. Шифр 154-08-003300000

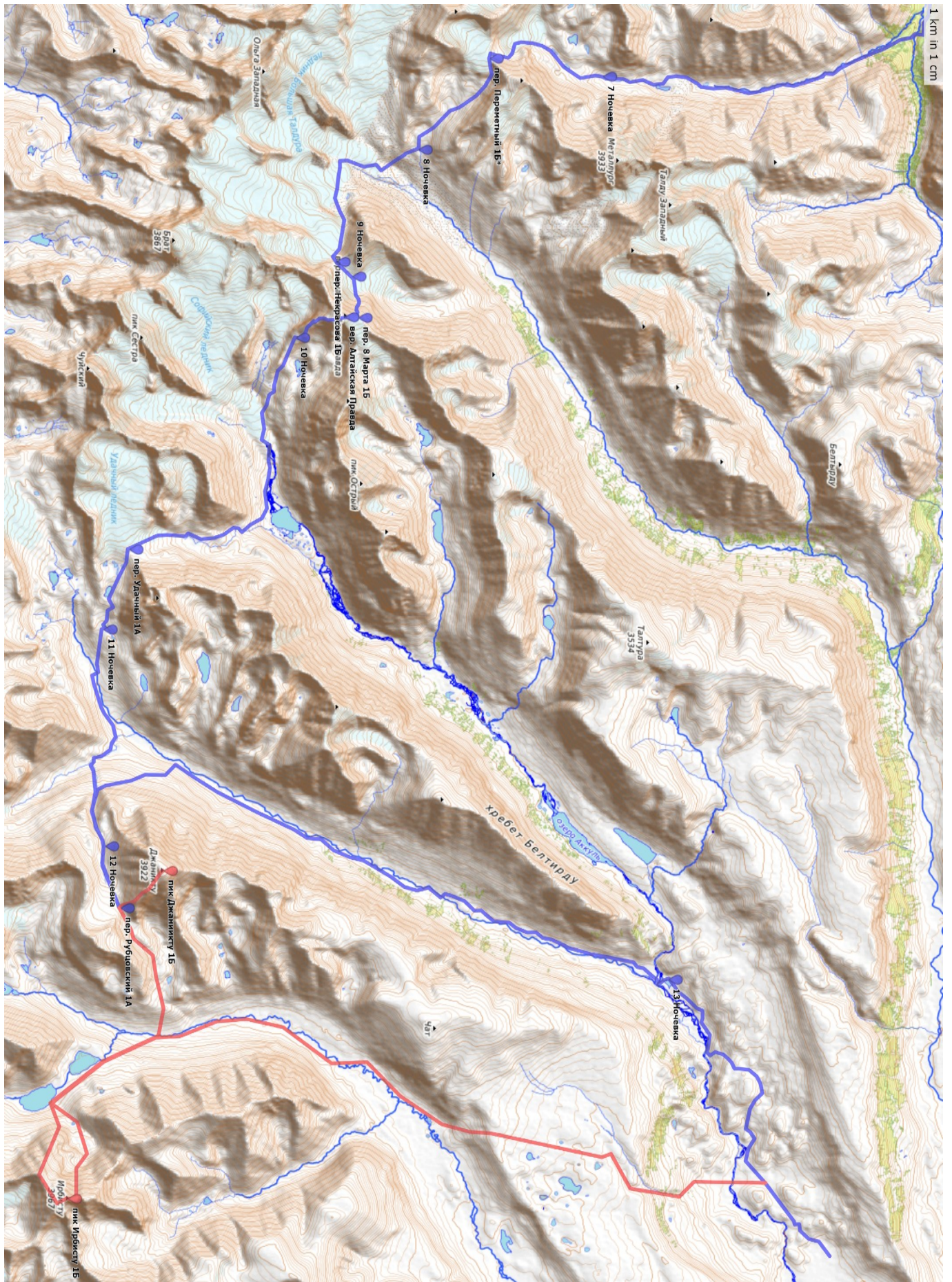
## 1.10. Обзорная карта с маршрутом и высотный профиль



Северо-Чуйская часть маршрута с указанием ночевки и препятствий (фиолетовое — пройденное, розовое — запланированное)



Высотный профиль с указанием ночевки и препятствий



Южно-Чуйская часть маршрута с указанием ночевок и препятствий (фиолетовое — пройденное, розовое — запланированное)

### 1.11. График движения (заявленный и пройденный)

День/ дата	План	Пройдено	Протяженность, высота, время	Характер пути	Метеоуслови я
0/ 20.07	Новосибирск - Акташская ГЭС	Новосибирск - р. Чуя	800 км, 14 часов на авто	Дорога, грунтовка	Облачно, временами дождь
1/ 21.07	р. Чуя - р. Можой - р. Каракабак	р. Чуя - оз. Маашей	15 км, +500м, 10 часов	Тропа, курум	Пасмурно, временами дождь
2/ 22.07	р. Маашей - рад. пер. Влюбленных и вер. 2930	п.п. - оз. «2385» в конце морены лед. Левый Маашей	7 км, +400м, 6 часов	Курум, тропа	Облачно
		рад. пер. Влюбленных	2 км, +/-400м, 3 часа	Тропа, курум	Пасмурно, временами дождь
3/ 23.07	пер. Шавлинский Нижний - оз. Шавлинское	оз. «2385» - пер. Шавлинский Нижний	6 км, +800м, 7 часов	Курум, ледник, осыпной склон	Облачно
		п.п. - морены перед оз. «2220»	5 км, -800м, 5 часов	Осыпной склон, ледник, курум	Облачно
4/ 24.07	п.п. - оз. Верхнее Шавлинское	п.п. - оз. «2566»	8 км, -300м, +500м, 7 часов	Тропа, курум	Ясно
5/ 25.07	пер. Абыл-Оюк- р. Правый Карагем	п.п. - пер. Абыл- Оюк	3 км, +700м, 5 часов	Ледник, осыпной склон	Пасмурно
		п.п. - р. Правый Карагем	4 км, -800м, 5 часов	Осыпной склон, снег, ледник, курум	Пасмурно, временами дождь
6/ 26.07	п.п. - р. Йолдоайры	п.п. - Карагемская поляна	11 км, -500м, 7 часов	Курум, тропа, брод	Облачно, временами дождь
7/ 27.07	р. Атбажи - оз. «2527»	п.п. - исток р. Атбажи	11 км, +700м, 8 часов	Тропа, курум	Облачно
8/ 28.07	п.п. - пер. Перемётный	п.п. - пер. Перемётный	4 км, +600м, 5 часов	Курум, ледник	Ясно
		п.п. - р. Талдура	3 км, -500м, 4 часа	Снег, курум	Облачно
9/ 29.07	лед. Большой Талдуринский - пер. Некрасова	п.п. - пер. Некрасова	5 км, -200м, +700м, 6 часов	Курум, ледник, осыпной склон	Ясно
		п.п. - лед. Некрасова	1 км, -100м, 1 час	Осыпной склон, ледник	Облачно, временами дождь
10/ 30.07	связка пер. 8 Марта и пер. Тураюк	п.п. - пер. 8 марта - вер. Алтайской Правды	2 км, +600м, 5 часов	Осыпной склон, ледовый склон	Облачно

	траверсный - лед. Софийский - оз. Аккол	п.п. - юж. отрог вершины	1 км, -500м, 5 часов	Скальный гребень, курум	Пасмурно, вечером дождь
11/ 31.07	лед. Удачный - пер. Удачный - р. Караюк	п.п. - оз. Аккол	5 км, -700м, 5 часов	Курум, ледник, брод	Облачно
		п.п. - пер. Удачный - морены под перевалом	7 км, +500м, -300м, 5 часов	Тропа, ледник, курум	Облачно
12/ 1.08	пер. Рубцовский и рад. вер. Джаниикту - оз. Джанкель	п.п. - долина перед пер. Рубцовский	6 км, -300м, +600м, 8 часов	Тропа, брод, курум	Облачно, временами дождь
13/ 2.08	рад. пик Ирбисту - р. Елангаш	п.п. - рад. пер. Рубцовский	2 км +/-200м, 1 час	Курум, ледник	Ясно
		р. Караюк - р. Аккол	19 км, -900м, 9 часов	Курум, заливные луга, дорога	Облачно
14/ 3.08	пер. «Чат» - р. Чаган - с. Бельтир	п.п. - р. Чаган	10 км, +100м, -300м, 4 часа	Дорога	Ясно
		с. Бельтир - с. Усть-Сема	400 км, 7 часов на авто	Щебенка, дорога	Облачно
15/ 4.08	До Новосибирска	п.п. - Новосибирск	500 км, 7 часов на авто	Дорога	Облачно

**Запасные варианты:** Вместо пер. Тураюк траверсный (1Б\*, 3645) возможно прохождение пер. Тура-Оюк (2А, 3350) или спуск по долине р. Верхний Тураюк и возвращение на основной маршрут по долине р. Аккол. В случае недостатка времени возможен отказ от радиального выхода на вершины 2930 (1А) с пер. Влюбленных (1А, 2800) и Джаниикту (1Б, 3922) с пер. Рубцовский (1А, 3240). Вместо спуска по кулуару с гребня пика Ирбисту (1Б, 3967) предполагается возвращение по пути подъема. Любой аварийный вариант считается запасным и в отсутствие аварийной ситуации.

**Аварийные выходы с маршрута:** Из долины Шавлы вниз по тропе до р. Ештыкол, далее по тропе через пер. Орой (н/к, 2229) и Оройский мост до автодороги. Из долин рек Правый Карагем, Йолдоайры и Атбажи выход по тропе через пер. Карагем (н/к, 2837) до автодороги. Из последующих долин восточнее пер. Переметного (1Б, 3200) спуск вниз до тропы и далее до автодороги.

### 1.12. Изменения маршрута и их причины.

Из-за непогоды пришлось отказаться от восхождения на вершину 2930 с пер. Влюбленных. Из-за ошибки в ориентировании мы поднялись на перевал 8 марта по более сложному кулуару, который расположен южнее от правильного. Мы предпочли более пологий южный отрог для спуска с вершины Алтайской Правды, так как классический путь спуска пер. Тураюка траверсного оказался более сложным, чем мы рассчитывали. Из-за недостатка времени мы отказались от восхождения на Ирбисту, а предполагаемая радиалка на Джаниикту прервалась из-за отказа участницы от восхождения, когда мы дошли до седловины пер. Рубцовский (другие участники отказались еще раньше). Далее было решено выходить по долине рек Караюк и Чаган до села Бельтир как более логичному пути, который предполагал наименьшее количество препятствий, т.к. у участницы заболела нога в районе голеностопа. За 6 км до Бельтира мы послали двух участников на легке по дороге до дома Чечена Самбулакова, куда мы перегнали 2 свои машины от места старта маршрута вечером 20 июля. Участник на машине вернулся за оставшимися и рюкзаками. Таким образом, мы сэкономили силы и время на обратную дорогу до Новосибирска.



## II. Отчет

### 2.1. Техническое описание препятствий

#### 2.1.1. Перевал Влюбленных (1А, 2800)



На перевальном взлете.

**Местонахождение:** перевал находится западнее вершины 2930, соединяет долину лед. Левый Маашей и долины Алениных озер (первый левый приток р. Маашей).

**Координаты по GPS:** 50°6'15.94"С 87°34'27.36"В

**Характер:** с юга осыпной

**Определяющая сторона:** южная

**Направление подъема и спуска:** радиально с юга

**Время подъема/спуска:** 2 часа/час радиально от оз. «2385»

Оставив 2 участников в лагере у озера «2385» (у одного болела нога в районе голеностопа, другая слишком устала в первую половину дня), мы вышли на тропу, которая начинается от конца морены лед. Левый Маашей, далее идет по её северному краю, забирается на склон по заросшему куруму и выводит к перевалу над озером по форме напоминающему сердце. Перевальный взлет представляет собой осыпь средних камней, местами конгломерат, по которому удобно ехать вниз. Набор высоты от озера 160 метров до просторной седловины с туром располагающимся ближе к южной части.

#### 2.1.2. Перевал Шавлинский Нижний(1Б, 3170)

**Местонахождение:** перевал находится северо-западной вер. Маашей, соединяет долины восточнее оз. Шавлинского и лед. Левый Маашей.

**Координаты по GPS:** 50°5'41.55"С 87°31'28.49"В

**Характер:** с запада осыпной, с востока снежно-осыпной

**Определяющая сторона:** западная

**Направление подъема и спуска:** с востока на запад

**Время подъема/спуска:** 2 часа от начала ледника под перевалом/2 часа до конца ледника под перевалом



На перевальном взлете.



Тропа начинается от конца морены лед. Левый Маашей и, проходя вдоль ручья соединяющего моренные озера, выводит к стоянкам перед языком открытого ледника под перевалом. Перед перевальным взлетом ледник покрыт снегом, трещин нет, подъем высотой 100 метров представляет собой среднюю осыпь с участками конгломерата, который плохо держит. Седловина небольшая с туром посередине.

В начале спуска представляющим собой среднюю осыпь провешено несколько старых веревок, далее идет хорошо пробитая тропа, в нижней части выводящая на короткий участок крутой осыпи, по которому удобно подниматься, но спускаться следует с осторожностью. Спуск высотой 250 метров заканчивается открытым ледником с парой меандров, которые переходятся по камням.



Красным отмечены веревки, оранжевым пунктиром — путь спуска.

Перевал имеет еще одну седловину, на 100 м севернее пройденной, подъем на неё нам показался сложнее, а вот спуск выглядит проще за счет снежника, по которому может быть удобней спускаться, чем по осыпи.

### 2.1.3. Перевал Абыл-Оюк (1Б, 3250)

**Местонахождение:** перевал находится в основном хребте восточнее пика Мечта, соединяет долину р. Шавлы с лед. Ступенчатым.

**Координаты по GPS:** 50°3'4.28"С 87°30'3.31"В

**Характер:** с севера скально-осыпной, на юг снежно-осыпной

**Определяющая сторона:** южная

**Направление подъема и спуска:** с севера на юг

**Время подъема/спуска:** 2 часа от ледника/час до ледника

Начинаясь в огромных глыбах на берегу, тропа по отчетам и карте поднимается от конца оз. Верхнее Шавлинское по достаточно крутому травянистому склону в долину ледника ведущего к перевалу. По нашим впечатлениям возможно идти вдоль озера по противоположному берегу, перебраться ручей в начале Верхнего Шавлинского и подняться вдоль ручья, вытекающему из озера в долине перед моренами ледника, было бы более проще. На моренах перед ледником есть чистое, прогреваемое солнцем озеро «2566» с зелеными стоянками. Через полкилометра от озера начинается открытый ледник, по которому надо пройти еще полтора километра до поворота к перевалу. Последние полкилометра к перевальному взлету ледник прилично засыпан камнями, по которым легко переходится единственный меандр. Первый 30 метров подъема по средней осыпи приводят к бергшунду засыпанному камнями, еще 220 метров подъема приводят под скалы, с которых капает ручей и редко, но очень опасно летят камни.



Черным помечен бергшруд, оранжевым - наш путь подъема, желтым - летящие со склонов камни.



Последние 50 метров подъема проходят по останкам разрушенных скал, покрытых мелкой осыпью, тут для удобства мы повесили пару веревок. Седловина небольшая с туром сбоку.

Спуск высотой 150 м на ледник Ступенчатый проходит через осыпной кулуар с участком влажного снега, в верхней части которого было пару метров льда, который мы преодолели на три такта. Участница, спускавшаяся последней по уже изрядно разбитым снежным ступеням, сорвалась и поехала по снегу, не смогла самостоятельно остановиться и была поймана руководителем, отделавшись парой царапин кисти из-за того, что не одела перчатки.



Красной линией помечена траектория участницы после срыва.

По открытому леднику можно идти до самого конца, мы же спустились с ледника на первую вытекающую из него речку для обеда. Далее речка выводит на бараньи лбы, которые мы преодолели придерживаясь направления на восток вдоль них. Путь по левому берегу р. Правый Карагем до оз. Абыл-Оюк, где начинается хорошо пробитая тропа, проходит через несколько притоков, первый из которых приходится бродить, следующие два переходятся по камням.

#### 2.1.4. Перевал Перемётный (1Б, 3220)

**Местонахождение:** перевал находится юго-западнее вер. Металлурга, соединяет долины р. Атбажи и р. Талдура .

**Координаты по GPS:** 49°51'31.11"С 87°39'18.33"В


**Характер:** с севера ледово-осыпной, на восток снежно-осыпной

**Определяющая сторона:** северная

**Направление подъема и спуска:** с севера на восток

**Время подъема/спуска:** 3 часа от начала ледника/час до конца ледника

Забрав заброску продуктов с Карагемской поляны и распрощавшись с сошедшими участниками, мы начинали путь в долину перевала через поваленные деревья на р. Йолдоайры (49°57'35.31"С 87°38'34.20"В), тропа поднимается на склон восточнее переправы и далее идет по лесу и кустам карликовой березки правого берега р. Атбажи до оз. «2527» под вер. Metallurg. Курум левого берега реки, бегущей в озеро, приводит к зеленым площадкам перед моренами ледника, ведущего к перевалу. Придерживаясь восточного края открытого ледника, подъем высотой 230 метров приводит к трещинам на перевальном взлете высотой 90 метров, которые мы предпочли пройти западнее седловины в связке через скользящие буры, после чего повесили одну перильную веревку по льду на траверс к седловине с туром на осыпном склоне.



Красным помечен «стандартный» путь подъема, оранжевым пунктиром — наш путь в связке (на крутых участках крутили буры), оранжевой линией — перильная веревка на бурах к седловине.



Спуск по заснеженному ранклюдфу высотой 150 метров выводит на морену длиной 3 км, заканчивающуюся ручьем на зеленых склонах долины р. Талдура. Для безопасного спуска по конгломерату склона конца морены мы повесили веревку.

### 2.1.5. Перевал Некрасова (1Б, 3220)

**Местонахождение:** перевал находится западнее вер. Алтайской правды, соединяет долины ледников Большая Талдура и Некрасова.

**Координаты по GPS:** 49°49'20.45"С 87°43'54.66"В

**Характер:** с запада и востока ледово-осыпной

**Определяющая сторона:** западная

**Направление подъема и спуска:** с запада на восток

**Время подъема/спуска:** 2 часа от ледника/час до стоянки на леднике

Путь к перевалу идет по северо-восточному краю открытого ледника Большой Талдуринский, обходящему скальный отрог. Трещины у конца отрога без проблем проходятся в кошках, также как небольшой подъем на ступень ледника у ледникового озера.



Оранжевым пунктиром помечен примерный путь к перевалу.

От ледникового озера по моренам подъем приводит к ранклюдфу, заваленному белыми валунами под перевальным взлетом высотой 120 метров. Нужный для подъема кулуар не так просто выбрать, в этом нам помог навигатор. Подвижную осыпь в начале кулуара может быть удобно пролезть вдоль его скальных стенок. Пологий спуск высотой 100 метров с седловины начинается короткой осыпью на заснеженный ледник без трещин и кончается ледовым полем с ручьями, на которое регулярно летят камни с вершины южнее ледника, так что мы не рекомендуем ставить здесь лагерь.



Вид с седловины на ледник Большой Талдуринский.



Оранжевым пунктиром помечен путь спуска. Осыпной спуск на ледник с северной седловины более крутой.



### 2.1.6. Траверс вершины Алтайской правды (1Б, 3670)

**Местонахождение:** вершина находится севернее вер. Брат между долинами ледников Некрасова Софийский.

**Координаты по GPS:** 49°49'27.97"С 87°45'9.23"В

**Характер:** с севера ледово-осыпной, с юга скально-осыпной

**Определяющая сторона:** южная

**Направление подъема и спуска:** с северо-запада на юг

**Время подъема/спуска:** 5 часов от ледника/4 часа до стоянки на моренах

Мы планировали подняться на вершину Алтайской правды с ледника Некрасова через осыпной кулуар перевала 8 Марта (1Б, 3560, 49°49'38.45"С 87°45'11.38"В по GPS), но выбрали неверный путь из-за ошибки в ориентировании, что усложнило нам подъем по кулуару из-за пары скальных ступеней. Нам удалось вылезти на каменистый гребень между кулуарами, по которому мы поднялись к пустому туру перевала 8 Марта к северу от вершины Алтайской правды.



Оранжевым пунктиром помечен наш путь, зеленой линией — правильный кулуар.

После 460 метров осыпного подъема по кулуару следует еще 110 метров открытого ледника, крутой участок которого проходятся в кошках вдоль каменного гребня. На просторной плоской каменистой вершине сложен небольшой тур и открываются хорошие обзорные виды на ледники Большой Талдуринский, Софийский и Некрасова. Далее мы спускаемся на 120 метров южнее к площадкам у ручья для обеда и разведки спуска.

Планируемый путь спуска по восточному отрогу вершины названный пер. Тураюк траверсный оказывается сильно скальным в конце июля (предыдущая группа с перевала спускалась по снегу в июне 2014 года). Более подходящим для спуска нам видится южный отрог за счет того, что он более пологий, а каменистый гребень хоть и сложен в прохождении, но не является протяженным и на столько скальным, как восточный отрог. Первые 200 метров по гребню мы проходим по осыпи вдоль склона. Далее мы повесили 2 веревки на пологий спуск по гребню из крупных камней и одну перильную. После нее мы чуть спускаемся для траверса склона и через 100 метров вылезаем на последний каменистый пик по его боковому гребню, далее отрог продолжается крупным курумом. Итого за полкилометра мы спустились на 150 метров за 2,5 часа.



Оранжевым пунктиром помечен наш путь по крутым ледовым участкам северного склона вершины.



Оранжевым пунктиром отмечен примерный путь по гребню южного отрога вершины.



Оранжевым пунктиром помечен наш путь, красными линиями — провешенные веревки.



Восточный отрог вершины вдоль которого спускалась по снегу в июне 2014 группа Симонова (пер. Тураоюк траверсный 1Б\*) и седловина пер. Тура-Оюк 2А за ним.

### 2.1.7. Перевал Удачный (1А, 2940)

**Местонахождение:** соединяет долины рек Аккол и Караюк.

**Координаты по GPS:** 49°46'25.56"С 87°50'23.60"В

**Характер:** с севера ледовый, с востока осыпной

**Определяющая сторона:** северная

**Направление подъема и спуска:** с севера на восток

**Время подъема/спуска:** час от начала ледника/2 часа до стоянки

Тропа начинается с заросших морен южнее озера Аккол у травянистого 120 метрового подъема в долину лед. Удачный, далее идет вдоль речки по куруму края морен, огибает разливы под красивым водопадом и за ним поднимается на морену, пересекает её и приводит к разливам речки. Пересечь речку по камням у нас не получилось, чтобы идти прямо к перевалу, а бродить не имело большого смысла, это лишь немного сократило бы наш путь. За километр до начала ледника мы по камням и снежнику пересекли приток, текущий с хребта. У истока речки мы вышли на ледник и пошли прямо к седловине.



Оранжевым пунктиром помечен наш путь к седловине.

Подъем по пологому открытому леднику составил 100 метров, седловины как таковой нет, тур расположен на камнях в метрах 100 северо-восточнее от поворота на пологий спуск по леднику, практически сразу переходящий на осыпь морен с грязными озерами и глинистыми берегами. Со склонов конца морены текут несколько речек, но все они мутные. Мы нашли чистую воду на северном крае болотистой поляны у разливов реки, где и встали на ночевку (49°46'2.09"С 87°52'14.70"В).



Начало спуска с седловины пер. Удачный.

### **2.1.8. Перевал Рубцовский (1А, 3220)**

**Местонахождение:** соединяет долины рек Караюк и Елангаш.

**Координаты по GPS:** 49°46'16.12"С 87°58'34.11"В

**Характер:** с запада осыпной

**Определяющая сторона:** восточная

**Направление подъема и спуска:** радиально с запада

**Время подъема/спуска:** час от стоянки/полчаса до стоянки

Тропа начинается от брода притока Караюка напротив подъема высотой 300 метров по травянистому склону с живописным скальным ущельем ручья вытекающего из долины ледника у перевала. Далее тропа заходит в каменистое ущелье по левому берегу ручья, где иногда проходит по осыпным склонам из конгломерата, которые преодолеваются протаптыванием ступеней в конгломерате или обходом выше по осыпи. Подъем по ущелью длиной в километр и высотой 260 метров приводит в долину с зелеными стоянками перед мореной, которая плавно приводит к седловине перевала через полтора километра подъема на 120 метров. Тур расположен на морене северо-западнее седловины.



Начало каменистого ущелья, по которому стекает ручей из-под перевала.

## **2.2. Итоги и выводы по прохождению маршрута.**

При планировании маршрута главный акцент был сделан на посещение основных ледниковых долин Чуйских белков в рамках 2-х недельного похода и эту цель мы почти выполнили (в нитку маршрута не удалось включить долину Актру из-за отсутствия простых перевалов). Последние запланированные восхождения на Джаниикту и Ирбисту не удались нам в силу нехватки времени, которое мы потеряли при спуске с вер. Алтайской правды, который оказался сложнее, чем мы ожидали. При чем, если бы мы отступили по запасному варианту (спуск по долине р. Верхнего Тураююка и путь до оз. Аккол вдоль р. Аккол) мы потеряли бы еще больше времени, а на спуск по запасному пер. Тура-Оюк 2А нам могло не хватить одной веревки (вторую мы отдали сошедшим участникам для возможных переправ по воде). Также потеря времени связана с недостатком навыков в прохождении сложных участков маршрута у некоторых участников (осыпные склоны и курум). Недостаточная техническая подготовка привела к срыву на снежном участке спуска с пер. Абыл-оюк, хотя участница уже имела опыт прохождения снежных склонов в горном походе 2 к.с. по весенней Джунгарии и при подъеме на такие вершины как Эльбрус, Казбек и Актру, но конкретно зарубание на снежном склоне не отрабатывала. Что касается неверно выбранного кулуара на подъем к пер. 8 марта, то для избегания таких ошибок лучше брать соответствующие фотографии с собой на маршрут для правильного ориентирования в случаях когда навигатор может не помочь. В целом у нас получился интересный и красивый маршрут с разнообразными препятствиями, которые повысили навыки участников для прохождения более сложных дальнейших походов.

### III. Фотографии с пройденного маршрута.



Группа на берегу р. Чуи на старте маршрута.



Новый мост через р. Чую у устья р. Можой (старый смыло в 2023 году).



Подъем по тропе в долину лед. Левый Маашей.



Озеро на пути к пер. Шавлинский Нижний.





Меандр после спуска с пер. Шавлинский Нижний.



Глыбы на берегу озера Верхнее Шавлинское.



Переправа через приток р. Правый Карагем.



Брод через р. Левый Карагем.



Морены перед ледником пер. Перемётный.



Спуск с морены после пер. Перемётный.



Склон ступени ледника Большой Талдуринский, где мы поднялись в кошках вдоль снега.



Обед перед спуском по южному отрогу вер. Алтайская правда.




Ручей вдоль которого мы спустились на лед. Софийский.



Верховья долины р. Караюк.

#### IV. Маршрутная книжка, сканы снятых контрольных записок.



## ВНИМАНИЕ!

Согласно действующему законодательству, туристские группы должны проинформировать службы МЧС России за 10 дней до начала путешествия. При подаче онлайн-заявки на регистрацию необходимо указать состав, и количество участников, руководителей, контактные телефоны, подробную информацию о маршруте и т.д. Ответственный сотрудник ведомства в субъекте РФ обязан обработать заявку в течение одного рабочего дня, после чего передать сведения в спасательное подразделение, в зоне ответственности которого планируется маршрут. Для этого необходимо:

1. Пройти он-лайн регистрацию туристской группы на сайте [https://forms.mchs.ru/service/registration\\_tourist\\_group](https://forms.mchs.ru/service/registration_tourist_group), выбрав отделение МЧС по региону прохождения маршрута.
2. Получить регистрационный номер группы в МЧС и сообщить о номере регистрации в региональном отделении МЧС в МКК.
3. Сообщить в территориальный орган МЧС и МКК, а также в случае участия в официальных соревнованиях в ГСК о выходе на маршрут.
4. По окончании маршрута информировать территориальный орган МЧС в срок и способом, указанным в уведомлении.

Маршрутная книжка № 08-09-24

### 1. ОБЩИЕ СВЕДЕНИЯ

Группа туристов Города Новосибирска

в составе 6 (число) шести (письменно) человек  
(число) (до - письменно)

с «20» «июля» по «4» «августа» 2024 г. совершает

прохождение горного маршрута второй категории сложности  
(вид маршрута) (прописью)

в районе Северо- и Южно-Чуйских хребтов Алтая по маршруту:

Акташская ГЭС - р. Чуя - р. Машей - рад. пер. Влюбленных (1А, 2800) + вер. 2930 (1А) - пер. Шавлинский Нижний (1Б, 3171) - оз. Шавлинское - пер. Абыл-Оюк (1Б\*, 3220) - р. Правый Карагем - р. Йолдоайры - р. Аубажи - пер. Переметный (1Б, 3400) - лед. Большой Талдуринский - пер. Некрасова (1Б, 3000) - лед. Некрасова - связка пер. 8 Марта (1Б, 3400) + пер. Туранок траверсный (1Б\*, 3645) - лед. Софийский - оз. Аккол - лед. Удачный - пер. Удачный (1А, 2950) - р. Караюк - пер. Руболовский (1А, 3400) + рад. вер. Джанникту (1Б, 3922) - оз. Джанкель - рад. пик Ирбисту (1Б\*, 3967) - р. Елангаш - пер. «Чат» (н/к, 2750) - р. Чаган - с. Бельтир

Руководитель группы Журавлев Антон Александрович

Фамилия Имя Отчество (полностью)

Телефон +79537638545 e-mail: tos3550@mail.ru

Зам. руководителя

(для групп школьников и др.)  
Фамилия Имя Отчество (полностью)

Телефон \_\_\_\_\_ e-mail: \_\_\_\_\_

Тренер/

Руководитель проводящей организации  
(подпись) (Фамилия Имя Отчество)

Телефон \_\_\_\_\_ e-mail: \_\_\_\_\_

М.П. (при наличии)

**3.1. ГРАФИК ДВИЖЕНИЯ ГРУППЫ ПО МАРШРУТУ  
(ЗАЯВЛЕННЫЙ)**

Дата	Дни пути	Участки маршрута	км	Способы передвижения
20.07	0	Новосибирск – Актюбская ГЭС	800	автотранспорт
21.07	1	р. Чуя – р. Можой – р. Каракабак	10	пешком
22.07	2	р. Машей – рад. пер. Вильгельмских (1А, 2800) + вер. 2930 (1А)	12	пешком
23.07	3	пер. Шавлинский Нижний (1Б, 3171) – оз. Шавлинское	12	пешком
24.07	4	п.п. - оз. Верхнешавлинское	6	пешком
25.07	5	пер. Абыл-Оюк (1Б*, 3220) – р. Правый Карагем	8	пешком
26.07	6	п.п. - р. Йолдовайры	10	пешком
27.07	7	р. Аубажп - оз. 2527	9	пешком
28.07	8	п.п. - пер. Переметный (1Б, 3400)	8	пешком
29.07	9	лед. Большой Тагдыринский – пер. Некрасова (1Б, 3000)	6	пешком
30.07	10	связка пер. 8 Марта (1Б, 3400) + пер. Тураюк траверсный (1Б*, 3645) – лед. Софийский – оз. Аккол	10	пешком
31.07	11	лед. Улачный – пер. Улачный (1А, 2950) – р. Караюк	11	пешком
1.08	12	пер. Руцковский (1А, 3400) + рад. вер. Джанинугу (1Б, 3922) – оз. Джанкель	12	пешком
2.08	13	рад. пик Ирбисту (1Б*, 3967) – р. Елпигаташ	14	пешком
3.08	14	пер. «Чат» (н/к, 2750) – р. Чалан – с. Белкитр	20	пешком
4.08	15	До Новосибирска	900	автотранспорт

Итого активными способами передвижения: 148 км

**3.2. ИЗМЕНЕНИЯ ГРАФИКА ДВИЖЕНИЯ ПО МАРШРУТУ  
(согласованные с МКК<sup>1</sup>)**

Дата	Дни пути	Участки маршрута	км	Способы передвижения

**3.3. ГРАФИК ДВИЖЕНИЯ ГРУППЫ ПО ЗАПАСНОМУ  
ВАРИАНТУ**

26.07	6	пер. Карагем (н/к, 2837)	30	пешком
30.07	10	пер. 8 Марта (1Б, 3400) – р. Верхний Тураюк	15	пешком
31.07	11	по р. Аккол	20	пешком

Итого активными способами передвижения: \_\_\_\_\_ км

<sup>1</sup> При внесении изменений в п. 3.2. записывают те дни, в которых произведены изменения. Если маршрут согласован без изменений, то делают запись «Без изменений».





## 2. СОСТАВ ГРУППЫ

№ п/п	Фамилия, Имя, Отчество (полностью)	Год рождения	Место проживания: субъект РФ, город, телефон	Подпись <sup>1</sup>
1	Журавлев Антон Александрович	1987	Новосибирская обл., г. Новосибирск, 9537638545	
2	Ильдяков Сергей Вячеславович	1987	Республика Саха (Якутия), г. Нерюнгри, 9248773127	
3	Кириллова Александра Вячеславовна	1994	Новосибирская обл., п. Краснообск, 9231268168	
4	Симонова Ульяна Сергеевна	1992	Новосибирская обл., г. Новосибирск, 9950112835	
5	Кузнецова Анна Андреевна	1997	Новосибирская обл., г. Новосибирск, 9137384196	
6	Стругий Максим Васильевич	1987	Новосибирская обл., г. Новосибирск, 9139591299	
7				

➤ При большом количестве участников, необходимо представить отдельный вкладный на этих участников туристской группы.

➤ <sup>1</sup> Дано свое согласие на обработку, использование и хранение персональных данных, согласно Федерального закона №152-ФЗ от 27.07.2006 «О персональных данных», необходимым для рассмотрения маршрутных и отчетных документов.

Маршрутная книжка № 08-09-24

Телефон, e-mail, контактные данные родственников	Туристский опыт <sup>2</sup> перечислить маршруты, совершенные по данному виду туризма с указанием районов и категорий сложности (5У – участ, 4Р – руков.)	Обязанности, распределение по средствам сплава и др. (для авто и мото указать номерной знак)	Подпись <sup>1</sup>
Анастасия 9529112775 Андрей 9231999796	6ГУ Памир, 11Р Алтай	Руководитель	
Александр 9231785308	11У Алтай и Вост. Саяны 2ГУ Джунгария	Реммастер Завхоз	
Сестра 9137594435	11У Вост. Саяны	Медик	
Мама 9139561215	ПВД Кавказ	Связной	
Мама 9134629977	2ГР Алтай, 1ГУ Ергаки, Бегуха 2А	Навигатор, фотограф	

### «Надлежащие туристского опыта подтверждено»

Член МКК (подпись) (Фамилия И.О.)

<sup>1</sup> В знаниях об опасностях для жизни и здоровья при прохождении запланированного маршрута, о правах и обязанностях участника туристской группы, а также для спортсменов: Кодекса путешественника, правил вида спорта «спортивный туризм», часть 2. <sup>2</sup> По требованию МКК предъявляются справки о пройденных маршрутах или список ниток маршрутов, пройденных участниками и руководителем, заверенные нижеподписавшим МКК или другие материалы, подтверждающие туристский опыт.

Маршрутная книжка № 08-09-24

**5. ХОДАТАЙСТВО МКК**

Председателю МКК \_\_\_\_\_  
(Наименование вышестоящей МКК)

В связи с отсутствием полномочий у маршрутно-квалификационной комиссии \_\_\_\_\_  
(Наименование ходатайствующей МКК)  
просим Вас рассмотреть маршрутные документы и дать по ним свое заключение. Предварительное рассмотрение произведено нашей комиссией  
« \_\_\_\_ » « \_\_\_\_ » 20 \_\_\_\_ г.

Председатель МКК \_\_\_\_\_  
(подпись) (Фамилия И.О.)  
Штамп МКК Телефон \_\_\_\_\_ е-мэйл: \_\_\_\_\_ (обязателен)

**6. КОНТРОЛЬНЫЕ ПУНКТЫ И КОНТРОЛЬНЫЕ СРОКИ**

6.1. О прохождении маршрута группа должна сообщить:

1. \_\_\_\_\_ по адресу: \_\_\_\_\_  
SMS по тел. \_\_\_\_\_ (ком.) е-мэйл: \_\_\_\_\_

2. \_\_\_\_\_ по адресу: \_\_\_\_\_  
SMS по тел. \_\_\_\_\_ (ком.) е-мэйл: \_\_\_\_\_

из с. Акташ до « \_\_\_\_ » « 20 июля » 20 24 г.  
из с. Бельтир до « \_\_\_\_ » « 4 августа » 20 24 г.

6.2. Средства связи: Номер телефона группы на маршруте: 9069986568  
6.3. Время и график сеансов связи 20:00 20.07, 25.07, 03.08

6.4. Номер телефона координатора группы: 9231998788  
6.5. Электронная почта координатора группы sa9011a@gmail.com

6.6. Адреса и реквизиты для связи с региональным органом МЧС (ПСС, ПСО), адреса консульств — для маршрутов вне территории РФ.  
Тел./е-мэйл: ПСО г. Горно-Алтайск +7(38822)51106 mail@04.mchs.gov.ru

3882223124  
22220041  
43

**4. МАТЕРИАЛЬНОЕ ОБЕСПЕЧЕНИЕ ГРУППЫ**

4.1. Необходимый набор продуктов питания имеется.  
4.2. Групповое, личное снаряжение в достаточном количестве имеется.  
**Специальное снаряжение**

Групповое	Кол-во	Наименование	Личное	Кол-во
Веревки и палки	По 2	Страховочная система с 2мя усами		1
Спутниковый телефон и навигатор	По 1	Жуакар и спусковое устройство		по 1
Буры и карабины	По 4	Карабины		3
Расходная веревка	1	Каска, ледоруб и кошки		по 1

4.3. Необходимый ремонтный набор имеется.

4.4. Необходимый набор лекарств и материалов в аптечке первой помощи имеется.

4.5. Картограмма маршрута, перечень определяющих препятствий и способы их прохождения, а также варианты аварийных выходов прилагаются.

4.6. Весовые характеристики груза, взятого на маршрут:

Наименование	На 1 человека	На группу в 6 чел.
Продукты и бензин (всего / в день) в граммах	9100/650	54600/3900
Групповое снаряжение в кг	9	33
Личное снаряжение в кг	12	72
<b>Всего:</b>	<b>30</b>	<b>160</b>

Максимальная весовая нагрузка на одного мужчину 30 кг  
женщину 23 кг

Сведения, изложенные в разделах 1-7, подтверждяю. Обязуемся соблюдать необходимые меры безопасности при прохождении запланированного маршрута, руководствоваться требованиями правил вида спорта «спортивный туризм» (Часть 2) и Регламента организации и прохождения спортивных туристских маршрутов.

Руководитель маршрута Мур Жудайев А.А. (Фамилия И.О.)  
(подпись)

Дата заполнения маршрутной книжки « 10 » « август » 20 24 г.  
1. Заполняется только для маршрутов, где предполагается переноска грузов.

7. РЕГИСТРАЦИЯ В ТЕРРИТОРИАЛЬНОМ ОРГАНЕ МЧС  
(Приказ МЧС №42 от 30.01.2019 года)

Регистрационный номер 492

Дополнительные отметки \_\_\_\_\_

8. РЕЗУЛЬТАТЫ РАССМОТРЕНИЯ  
В МАРШРУТНО-КВАЛИФИКАЦИОННОЙ КОМИССИИ

Маршрутно-квалификационная комиссия МЧК ГИИЛС  
Соб. р-на Удодовича в составе Кудачков В.С.  
Савицкое С.С., Савицкое В.С.  
(наименование комиссии) (фамилия И.О.)  
с участием \_\_\_\_\_ (фамилия И.О.)

рассмотрев двухэтапно маршрутные документы планируемого маршрута под руководством Журавлева Антона Александровича (фамилия И.О.) считает, что (ненужное зачеркнуть):

- 8.1. Маршрут соответствует (не соответствует) заявленной категории сложности.
- 8.2. Туристский опыт руководителя группы соответствует (не соответствует) технической сложности маршрута.
- 8.3. Туристский опыт участников группы соответствует (не соответствует) технической сложности маршрута.
- 8.4. Заявленные материалы отвечают (не отвечают) установленным требованиям.
- 8.5. Другие замечания: Маршрут выделен для выезда группы из группы, в состав которой входят 3/3, и выделены для выезда группы из группы, выделены для выезда группы из группы.

*Маршрут выделен для выезда группы из группы, в состав которой входят 3/3, и выделены для выезда группы из группы, выделены для выезда группы из группы.*

Маршрутная книжка № 08-09-24

9. ЗАКЛЮЧЕНИЕ МАРШРУТНО-КВАЛИФИКАЦИОННОЙ КОМИССИИ

9.1 Группа под руководством Журавлева Антона Александровича (фамилия И.О.) имеет (не имеет) положительное заключение МКК о прохождении планируемого маршрута (ненужное зачеркнуть).  
Особые указания: выполнить в соответствии с требованиями

9.2. Срок сдачи отчета о пройденном маршруте в объеме экскурсии до «75» «Кюдыя» 2024г.

Председатель МКК Савицкий В.С. (подпись)  
Члены МКК: Кудачков В.С. (подпись)  
Савицкое С.С. (подпись)  
Савицкое В.С. (подпись)

Судя по виду: «Сертификаты на знание антилопговых правил и страховые полисы предъявлены, меддопуск имеется. Группа допущена к соревнованиям»  
Статус и наименование Савицкий В.С.  
Проходное удостоверение Савицкий В.С.  
Шаги МКК «70» «Кюдыя» 2024г.

10. РЕШЕНИЕ МКК О ЗАЧЕТЕ МАРШРУТА  
Пройденный группой горный маршрут под руководством Журавлева Антона Александровича оценен 2 категорией сложности.  
Справки выданы в количестве 6 шт.  
Председатель МКК Савицкий В.С. (подпись)  
Шаги МКК Савицкий В.С. (подпись) «20 24 г.



Группа туристов МАУДО «ЦДИОТур «Космос», г. Челябинска

в количестве 12 человек,

совершая пешеходный поход 2 категории сложности

вышла к туру (месту хранения записки) на (в, у) Нижне-Шавлинский (1Б, 3171м) со стороны Ледника лев. Маашей

Метеоусловия: облачно, чуть чуть идет дождик.

Состояние группы: хорошо, устал, все под впечатлением, все хорошо.

Группа продолжает движение в направлении оз. Шавлинское

Движение по маршруту от тура начато в \_\_\_\_\_ часов « \_\_\_\_\_ » июля 2023г.

Руководитель группы Фазова Ирина Сергеевна (ФИО)

Маршрутная книжка № 10/23

Сняли записку группы из г. Новоси-мрск

Руководитель \_\_\_\_\_

Мы туристы \_\_\_\_\_

(полное наименование организации, территория)  
Сняли записку вашей группы с перевала/вершины \_\_\_\_\_

« \_\_\_\_\_ » \_\_\_\_\_ 20 \_\_\_\_\_ г.

Руководитель группы \_\_\_\_\_

(ФИО)



ТУРКЛУБ  
"УРАЛ"

УГНТУ

Контрольная записка

Группа туристов т/к «Урал» г. Уфа и г. Ижевск в количестве 8-ми человек, совершая пеший поход V к.с., поднялась на пер. Влюбленных, 2800 м «27 07» 2023 г. со стороны

Алексинских озер  
Продолжаем движение в направлении \_\_\_\_\_  
р. Надежда

Метеоусловия: малооблачно ветер

Состояние группы: отличное

Снята записка: МАУДО «ЦДИОТур

«Космос» г. Челябинска

под руководством Миронова В.В.

Руководитель группы: Хатыпов Тимур

Маршрутная книжка № \_\_\_\_\_

WhatsApp 8 (917) 496 60 70

Записки с пер. Нижне-Шавлинский и Влюбленных

### Контрольная записка

Группа туристов из г. Иркутск и г. Тюмень, совершая горный поход 3 к.с., поднялась на пер Абыл-Оюк  
(название перевала, вершины)

со стороны пер. Ступенчатый

Метеоусловия: ясно

Видимость: отличная

Состояние группы: Забьись! ;)

Движение начато в 14<sup>00</sup> часов  
« 12 » июля 2024 г.  
в направлении вершины  
Шавлинского озера

Снята записка группы КАИ и  
«Альтер Эго»  
под руководством Зуева Д.С.

от «20» августа 2023 г.

Руководитель группы Черноок Ю.В.

Маршрутная книжка ИЗ/Ч-Г

Группа туристов из г. Пенза совершая поход 4 к.с., 25.07.2024г. вышла к туру на перевале Перемётный (15, 3119) <sup>со стороны р. Атажи.</sup> Время 14:30. Группа продолжит движение от тура в 15:00 в долину р. Талдура.

Погода пасмурная, ветер, иногда кратковременный дождь. Состояние группы доброе. Сняли записку ТК МАИ от 18.08.2023, рук. Смолин И.А.  
Состав:  
Петчи Д.В. (руковод.)  
Бойченко Н.И.  
Алаухова Е.В.  
Комраков С.Н.

Группа туристов в составе Здурский человек, совершая оздоровительный поход и не преследуя никаких спортивных целей (4к.с.) поднялась на пер. Некрасова (15, 3190) 13 июля 2024г. в 10<sup>00</sup> со стороны пер. Некрасова.  
Метеоусловия: Солнечно, лёгкий ветерок, малоблочно, короткая шкварная погода.  
Состояние группы: На раскладке состав рук. Андрей Андрей (Бийск) Батуро Сергей (Красноярск) Гарифуллин Илья (Средняя Волга).  
Сняли записку г. Туристов ТК «Все включено» г. Челябинск от 06.06.2024 рук. Житенев Н.

Всем добра и хорошей погоды, ярких впечатлений, легких рюкзаков!

Записки с пер. Абыл-Оюк, Перемётный и Некрасова

Группа туристов Нижегородского Горного Клуба

в количестве 8 человек,

совершая горное путешествие по горам

16.08.22 13:00 вышла к туру (месту хранения записки) на

(дата и время)

Алтайская правда

(наименование объекта)

(категория трудности)

(высота)

со стороны сз. Тураюрт м.п.п. (Туркменья)

Метеоусловия

шнелес, марко, почти нет ветра

3675 м

Состав группы:

1. Тобочков Александр (руф)

2. Тедина Надежда 10.

3. Виталий Зиборова

4. Кибирова Елена 12.

5. Беленко Виктор 13.

6. Евменев Татьяна 14.

7. Пуров Евгений 15.

8. Кибирова Анна 16.

Состояние группы отличное (хорошее)

Движение от тура начато в 16.08.22 15:00

(дата и время)

В направлении сз. Тураюрт м.п.п.

вершины ил. Аршера.

Снята записка группы вытравившись из Турсека

Под руководством Самойлова Давыдов

От 20.08.22

(дата)

Нашедшего эту записку просьба отправить её скан-копию на

e-mail eva.dumilova@gmail.com

Связь с группой на маршруте возможна через диспетчера +7904904 0562

Никитин

*Всех участников вытравивших*

Группа туристов клуба **ТАКТ** (Туристско-Альпинистского клуба ТУСУРа (Томского университета систем управления и радиоэлектроники))

в количестве 4 человек, совершая горный поход **II** категории сложности в

составе: Омельченко М.В., Бультеков С.В., Рогозин А.В., Косухин С.С.

вышла к туру на перевал (вершину) Удачный (1А, 2940м)

в 12 ч 00 мин «30» июля 2024 г со стороны р. Караюк ратен пер. Рубцовский (1Б)

Руководитель группы: **Омельченко М.В.** Маршрутная книжка № (МКК в отпуске)

Метеоусловия: тепло, солнечные красивые облака

легкий ветерок

Состояние группы: душа радуется

Группа продолжает движение в направлении: лед. Софийский

Движение по маршруту от тура начато в 12 ч 30 мин

Снята записка группы из г. Бийска т/клуб "Свидетели Егоровны"

от «29» июля 2024 года

Руководитель группы: Андрей Андреев

Записки с вер. Алтайской правды и пер. Удачный (записки с пер. 8 марта в туре не было)

Группа туристов г. Барнаул  
в составе 6 человек, совершая поход V к.с.  
перешла перевал Рубцовск 1А, 3222м  
со стороны р. Елангаш  
« 27 » 07 2024 г. в 8 час. 50 мин.

Движемся в направлении в. Дзекешангу



Метеоусловия облачно, ессеской  
ветер

Состояние группы нормальное

Снята записка группы г. Москва  
под руководством Бурзакма Ю.В  
от « 3 » июля 2024 г.

Руководитель группы Киегаев В.Б.

Наша команда  
под названием "Группа  
здоровья" совершает  
профессионально-курортную  
прогулку 3к.с. с умерен-  
ными лёгкими нагруз-  
ками. :)



Ауууу! :)

Записка с пер. Рубцовский и обороты записок с пер. Некрасова и Абыл-Оюк