

ЭКСПРЕСС-ОТЧЁТ

о прохождении горного туристского маршрута 1 категории сложности в районе Курайского хребта,
совершённом в период с 01 мая по 10 мая 2019 года

Маршрутная книжка № 08-03-19

Руководитель группы: Старостин Константин Викторович

email: starostinkv@gmail.com

Маршрутно-квалификационная комиссия турклуба «Сплав» Советского района г. Новосибирска
рассмотрела отчет и считает, что пройденный маршрут соответствует первой категории сложности и
может быть зачтен участникам и руководителю.

Судья по виду

Председатель МКК

Штамп МКК



г. Новосибирск 2019 г.

Содержание

1. Справочные сведения о группе и маршруте	3
1.1. Место проведения	3
1.2. Общие справочные сведения о маршруте	3
1.3. Нитка пройденного маршрута	3
1.4. Определяющие препятствия	3
1.5. Состав группы	3
1.6. Адрес хранения отчета	4
1.7. Выпускающая организация	4
1.8. Проводящая организация	4
2. Карта маршрута	5
2.1. Пройденный маршрут	5
2.2. Подробная карта маршрута	6
3. График движения заявленный и пройденный	12
3.1. Нитка заявленного маршрута	12
3.2. Запасные варианты	12
3.3. Пройденный и запланированный маршруты	12
3.4. Изменения маршрута и их причины	13
4. Техническое описание прохождения определяющих препятствий	14
4.1. Перевал Сотовый.....	14
4.2. Перевал Хорошей погоды.....	16
4.3. Перевал Кубадру (Таджилу) – траверс г. 3284.....	18
5. Итоги, выводы и рекомендации	22
6. Приложения	22
6.1. Материальное обеспечение группы	22
6.2. Дополнительные фотографии, подтверждающие прохождение маршрута группой	23

1. Справочные сведения о маршруте и группе.

Место проведения.

Российская Федерация, Республика Горный Алтай, Курайский хребет

Общие справочные сведения о маршруте

Вид туризма	Категория сложности и	Протяжённость *	Продолжительность		Сроки проведения
			общая	ходовых дней	
горный	первая	47 км	10	8	01.05-10.05 2019

*протяжённость указана без коэффициента х1.2

Пройдены 3 категорийных препятствия: 1А – 3 шт.

Общий набор высоты – 3983 м.

Общий сброс высоты – 3642 м.

Нитка пройденного маршрута

п. Акташ - оз. Чейбеккель – пер. Сотовый (1А) – река Кысхыштубек – пер. Хорошей погоды (1А) – река Караозек – река Кубадру - река Левая Кубадру – пер. Таджилу (Кубадру) (1А) - траверс г. 3284, радиально г. 3299 – р. Ярлыамры – п. Акташ

Определяющие препятствия

Вид препятствия	Категория сложности	Характеристика	Путь прохождения
пер. Сотовый	1А	снежно-осыпной	З-В
пер. Хорошей погоды	1А	осыпной(З), снежный (В)	З-В
пер. Кубадру (Таджилу) - траверс г. 3284	1А	Снежно-осыпной	СВ-ЮЗ

Состав группы.

№ п. п.	Фамилия, имя, отчество	Год рождения	Горный опыт	Должность
1	Старостин Константин Викторович	1981	5У	Руководитель
2	Сальников Сергей Георгиевич	1987	5Р	Зав. снар., фотограф
3	Сальников Олег Георгиевич	1992	5У, 1Р	

4	Парамонов Игорь Владимирович	1983	4У, 2Р	Реммастер
5	Безверхова Ольга Сергеевна	1999	ПВД	Зав. хоз.
6	Васильев Михаил Михайлович	1999	ПВД	
7	Зима Александра Михайловна	1992	ПВД	
8	Снегирев Андрей Вячеславович	2000	ПВД	
9	Лапега Алина Витальевна	1995	ПВД	Летописец
10	Порис Юлия Александровна	1991	2У	Медик

Адрес хранения отчета

Печатная версия отчёта хранится у руководителя. Электронная версия находится по адресу <http://mountain.nsu.ru>.

Выпускающая организация

Маршрут рассмотрен МКК турклуба «Сплав» Советского района г. Новосибирска. Шифр 154-08-003300000.

Проводящая организация

Секция горного туризма Новосибирского Государственного Университета, <http://mountain.nsu.ru>.

2. Карта маршрута.

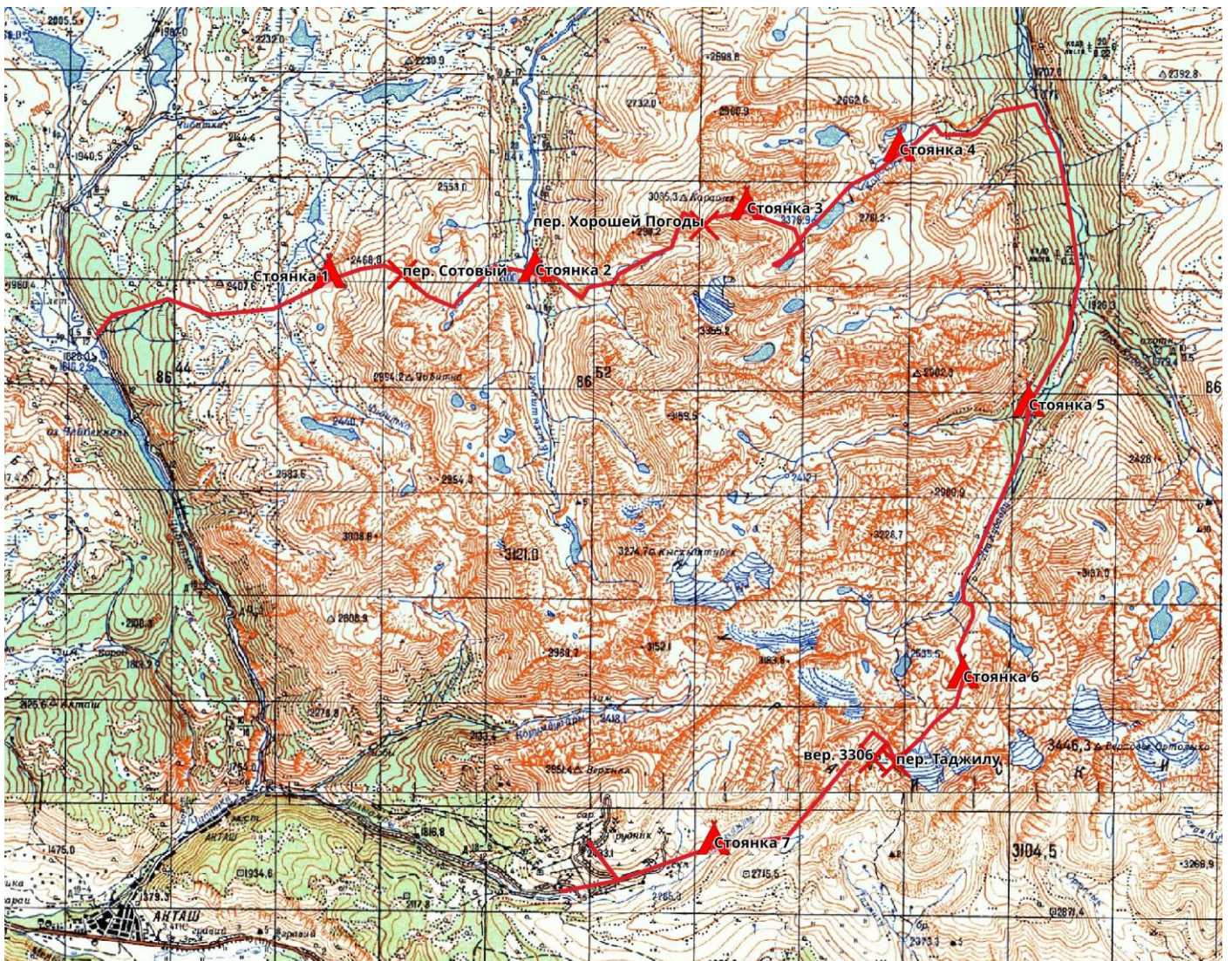


Рис 1. Обзорная карта маршрута.

Подробная карта маршрута.

Рис. 2. 02.05.19. Оз. Чейбеккель – подход под перевал Сотовый

Пройдено – 4,8 км

Набор – 600м

Сброс – 100 м

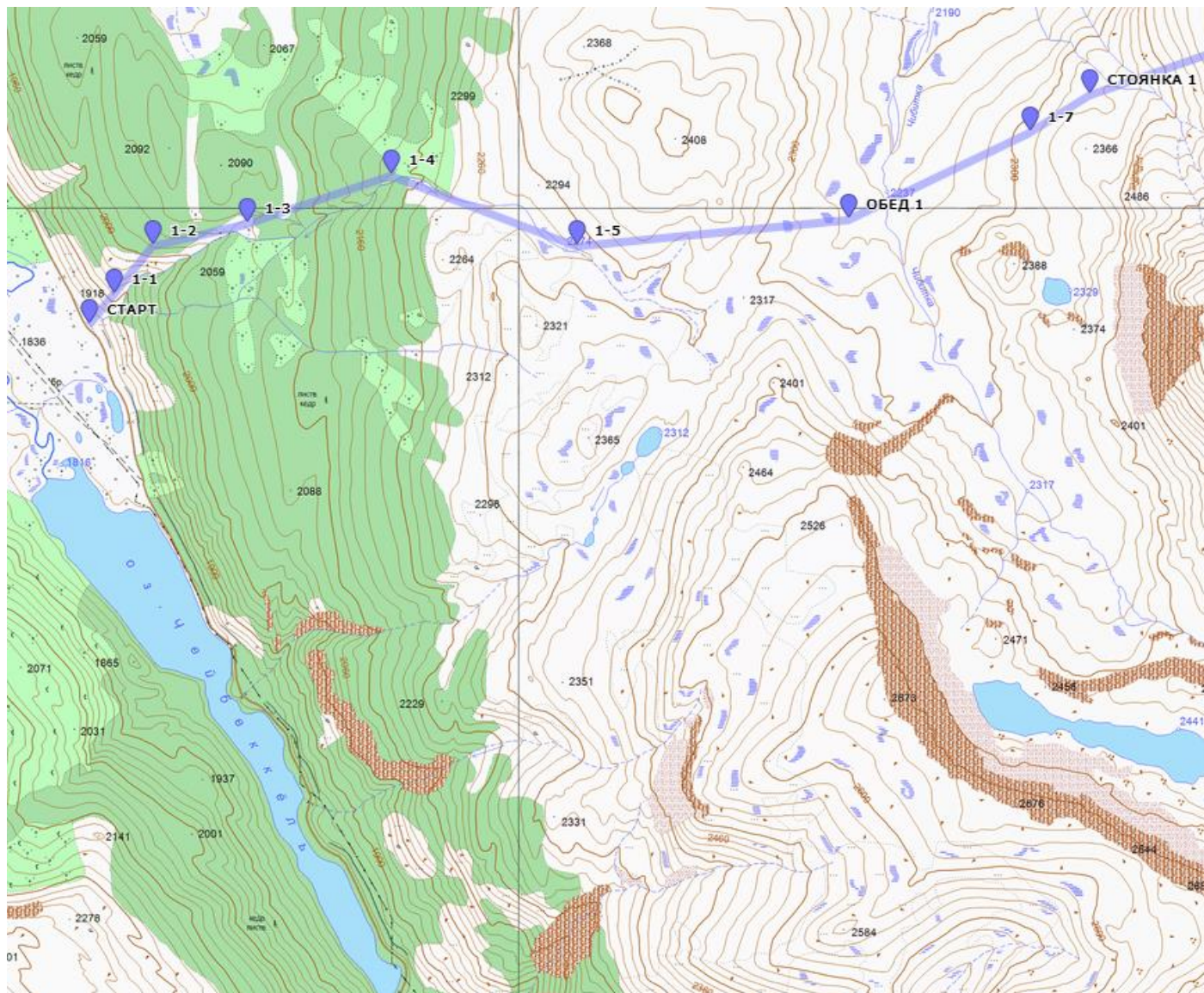


Рис. 3. 03.05.19. Перевал Сотовый – река Кысыштыубек

Пройдено – 4,5 км

Набор – 422м

Сброс – 649 м

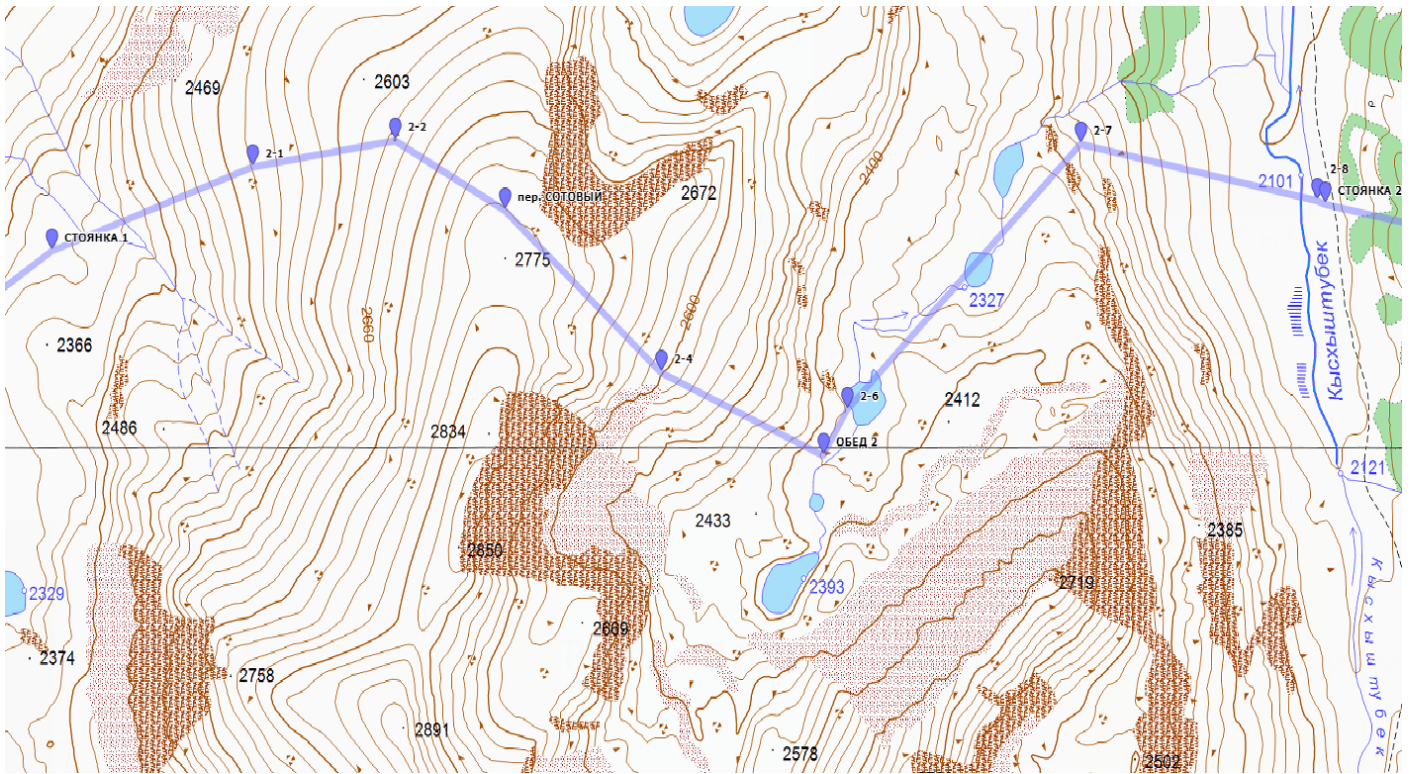


Рис. 4. 04.05.19. река Кысыштыубек – перевал Хорошей погоды – плато между п. Хорошей погоды и оз. Караозёк.

Пройдено – 5,1 км

Набор – 895 м

Сброс – 446 м

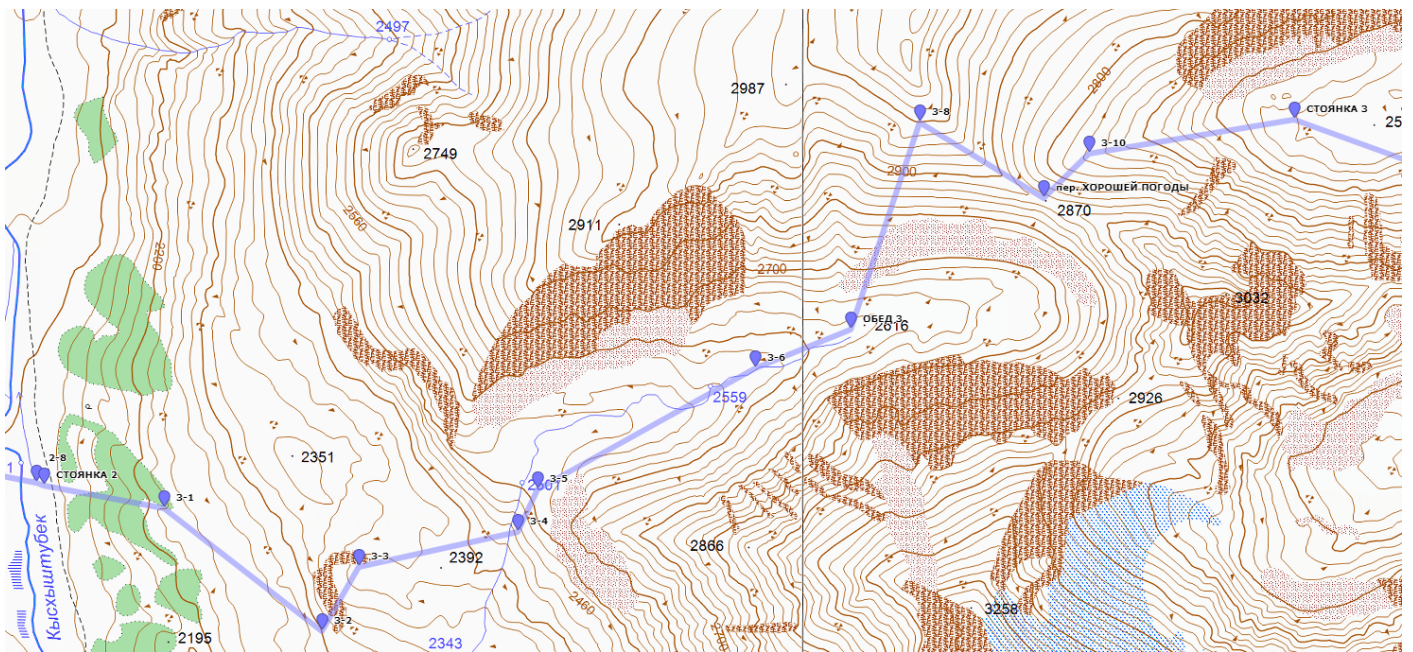


Рис. 5. 05.05.19 плато между п. Хорошей погоды и оз. Караозёк – оз. Караозёк – р. Караозёк

Пройдено – 5,4 км

Набор – 143м

Сброс – 499 м

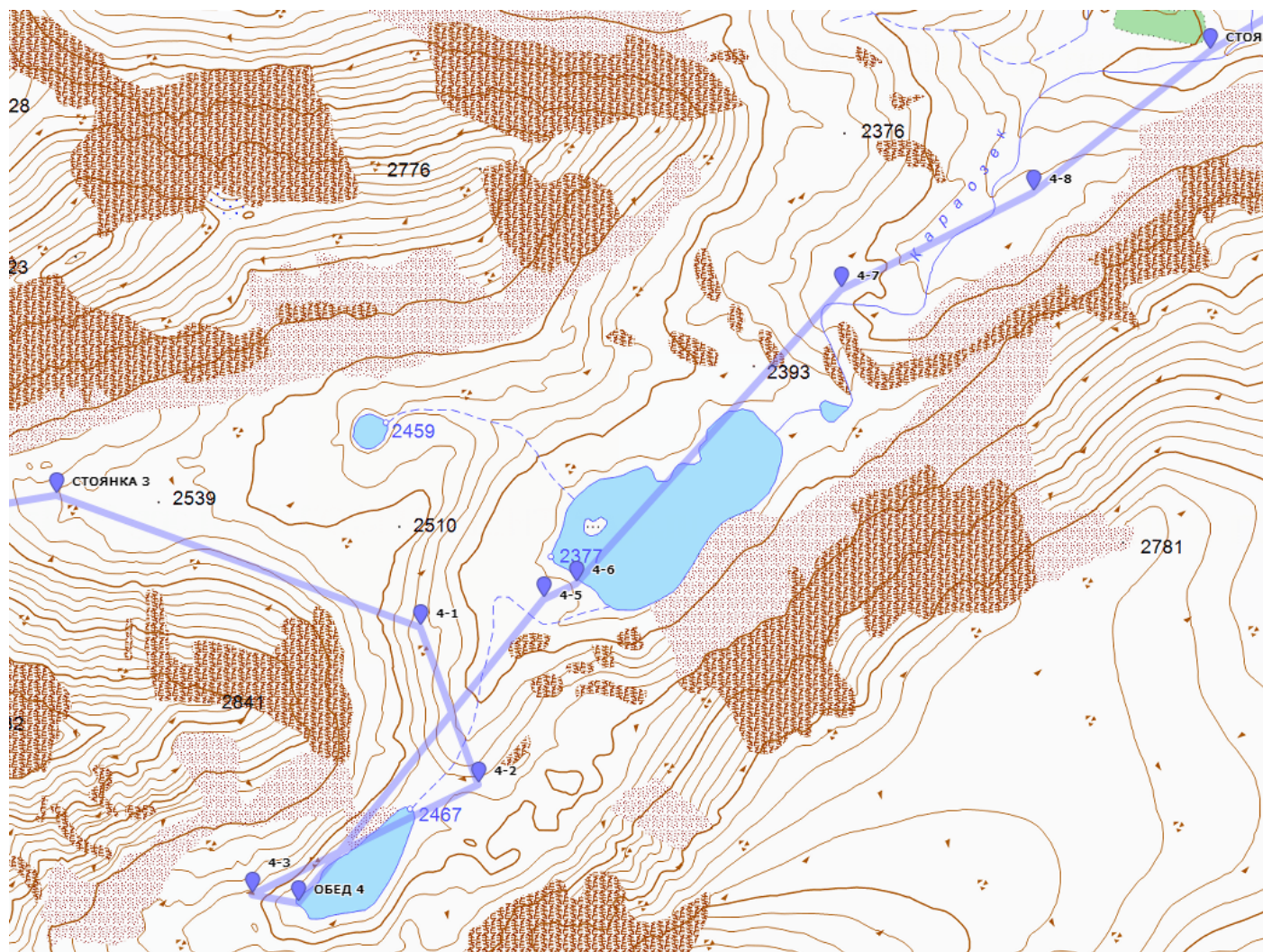


Рис. 6. 6.05.19 р. Караозёк – р. Кубадру – р. Левая Кубадру

Пройдено – 9 км

Набор – 269 м

Сброс – 492 м

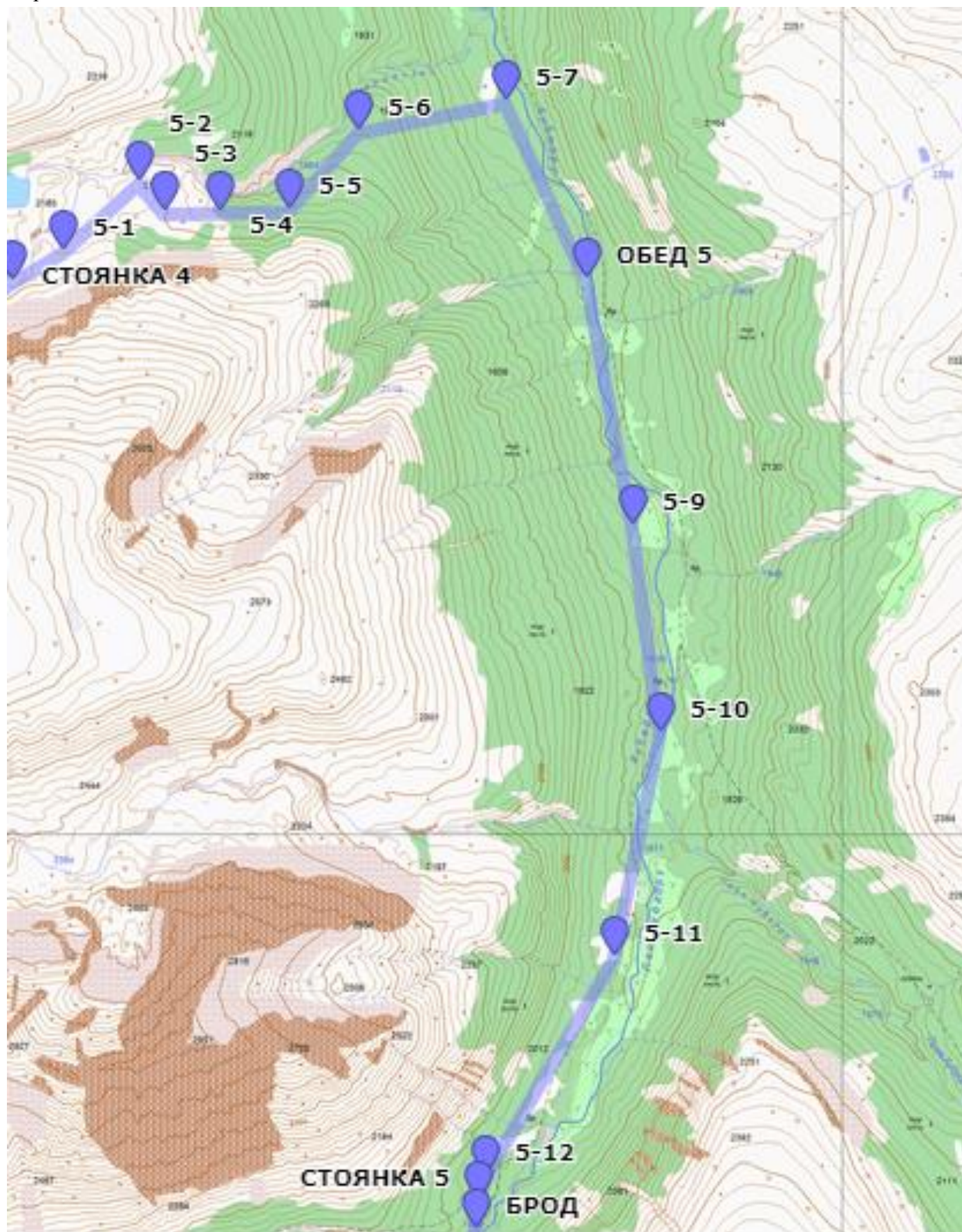


Рис. 7. 7.05.19 р. Левая Кубадру – подход под перевал Кубадру (Таджику) (морена)

Пройдено – 5,6 км

Набор – 614 м

Сброс – 34 м

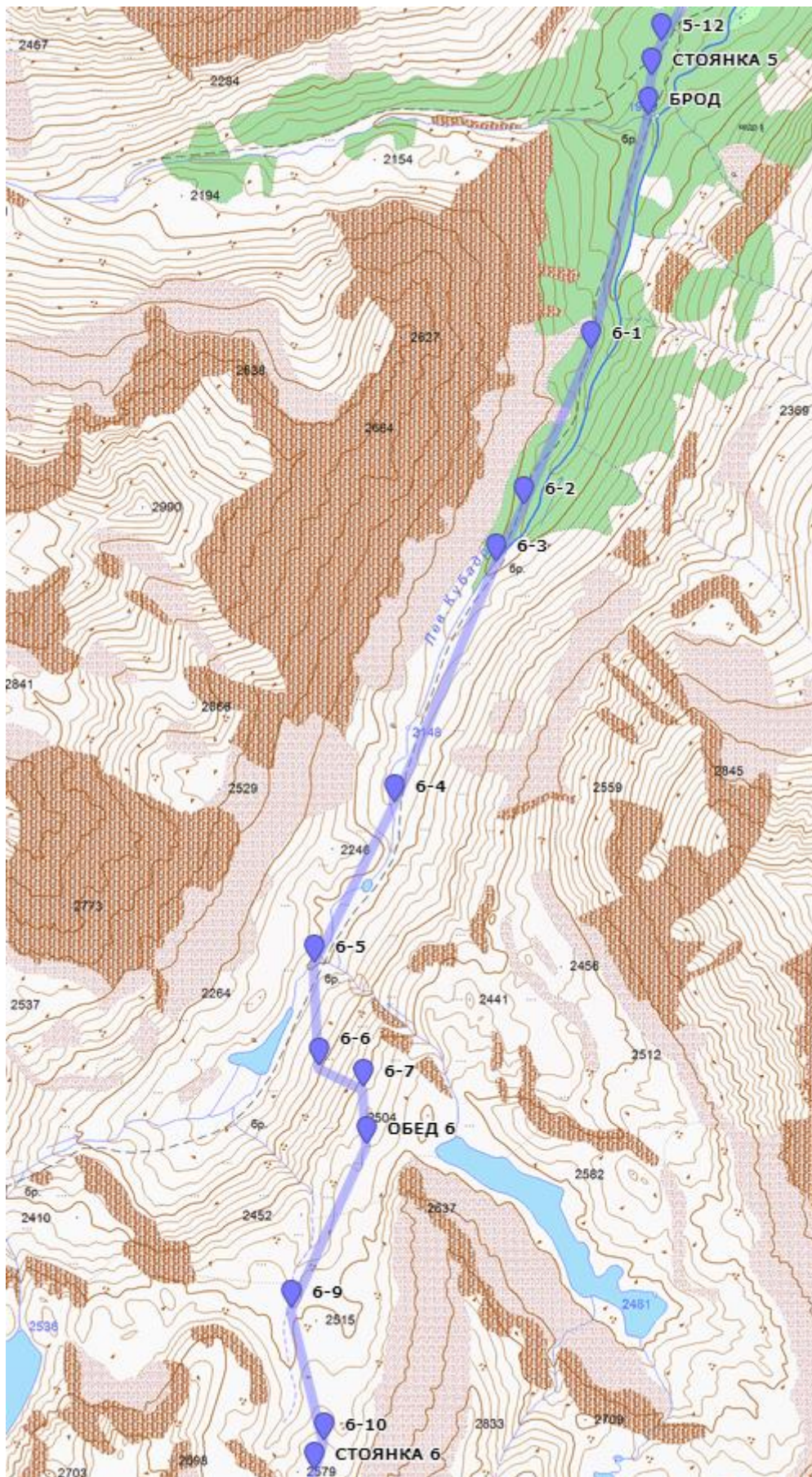


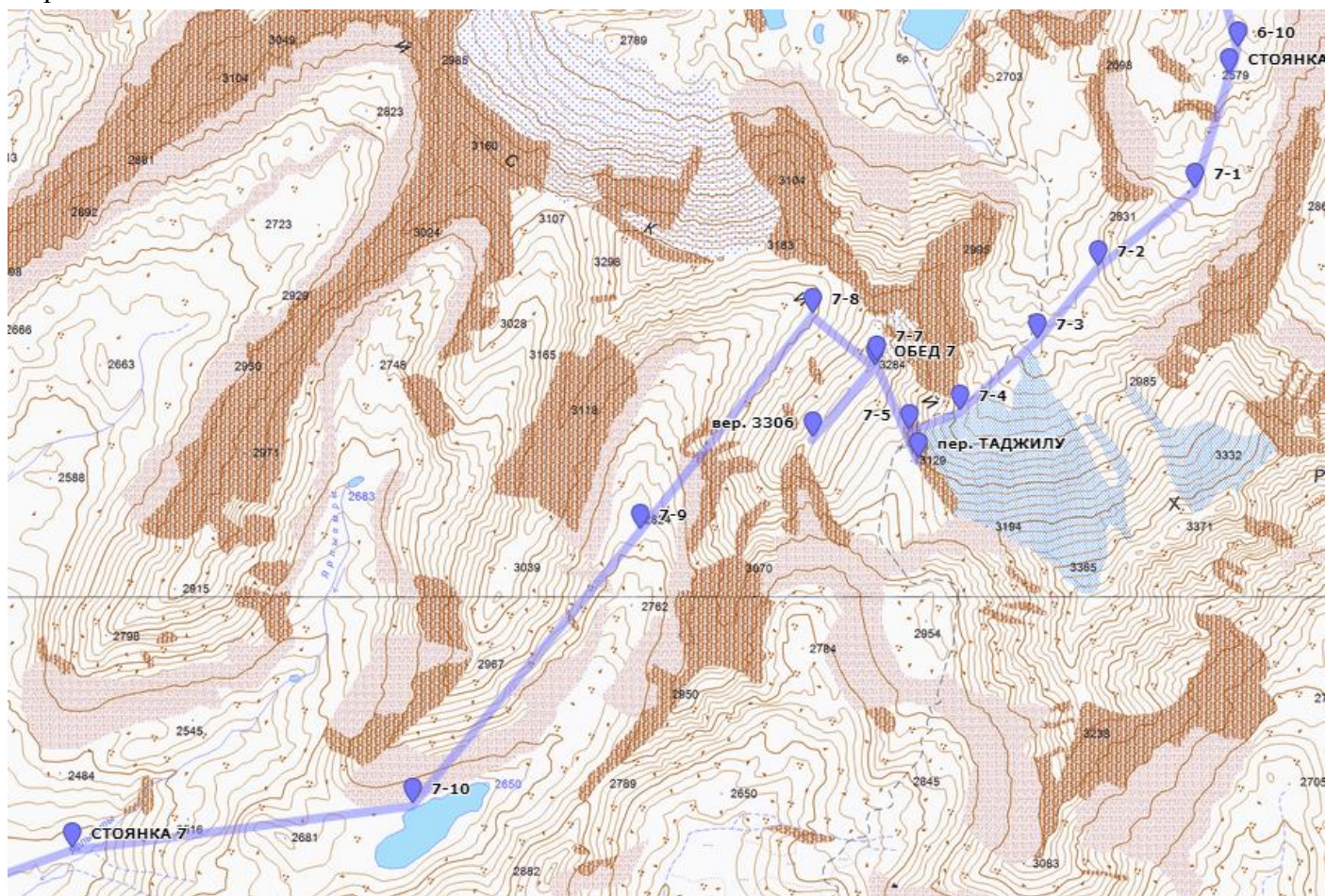
Рис. 8. 8.05.19 морена пер. Кубадру – пер. Кубадру – траверс г. 3284, радиально г. 3299 (1А) -

р. Ярлыамры

Пройдено – 7,8 км

Набор – 783 м

Сброс – 962 м

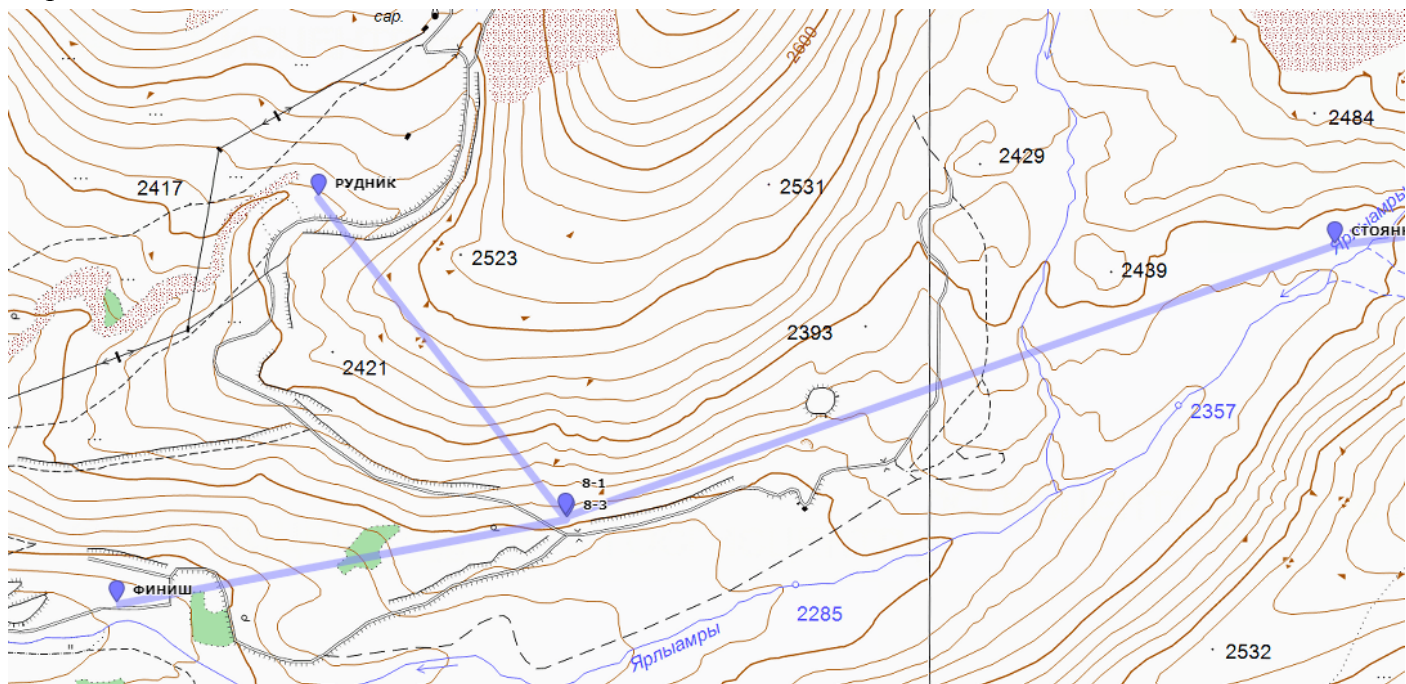


9.05.19 р. Ярлыамры – заброшенный ртутный рудник

Пройдено – 4,9 км

Набор – 233 м

Сброс – 451 м



3. График движения заявленный и пройденный

Нитка заявленного маршрута

п. Акташ - оз. Чейбеккель – пер. Сотовый (1А) – рек. Кысхыштубек – пер. Хорошей погоды (1А) – оз. Караозек – пер. 1А – река Левая Кубадру – пер. Таджилу (Кубадру) (1А) - траверс г. 3284, радиально г. 3299 – р. Ярлыамры – п. Акташ

Запасные варианты

оз. Караозек – р. Кубадру – р. Левая Кубадру – обход первопрохода в случае превышения сложности 1А.

пер. Таджилу (Кубадру) (1А) – рек. Таджилу – рек. Ярлыамры – в случае высокой сложности траверса г. 3284.

Запланированный график маршрута

Дата	Дни пути	Участки маршрута	км*	Способы передвижения
02.05.19	1	оз. Чейбеккель – подход под пер. Сотовый	6,3	пешком
03.05.19	2	пер. Сотовый - рек. Кысхыштубек	3,4	пешком
04.05.19	3	рек. Кысхыштубек – подход под пер. Хорошей погоды	3,2	пешком
05.05.19	4	пер. Хорошей погоды - оз. Караозек	2,5	пешком
06.05.19	5	оз. Караозек – подход под пер. 1А	0,9	пешком
07.05.19	6	пер. 1А - река Левая Кубадру	6,1	пешком
08.05.19	7	река Левая Кубадру – подход под пер. Таджилу (Кубадру) (1А)	7,7	пешком
09.05.19	8	пер. Таджилу (Кубадру)(1А) - траверс г. 3284, радиально г. 3299 (1А) - р. Ярлыамры	6,3	пешком
10.05.19	9	р. Ярлыамры – п. Акташ	14,3	пешком
11.05.19	10	запасной день		

Фактический график маршрута

Дата	Дни пути	Участки маршрута	км*	Способы передвижения
02.05.19	1	оз. Чейбеккель – подход под пер. Сотовый	4,8	пешком
03.05.19	2	пер. Сотовый - рек. Кысхыштубек	4,5	пешком
04.05.19	3	река Кысхыштубек – перевал Хорошей погоды – плато между п. Хорошей погоды и оз. Караозек.	5,1	пешком

05.05.19	4	плато между п. Хорошей погоды и оз. Караозёк – оз Караозёк – р. Караозёк	5,4	пешком
06.05.19	5	р. Караозёк – р. Кубадру – р. Левая Кубадру	9	пешком
07.05.19	6	р. Левая Кубадру – подход под перевал Кубадру (Таджилу) (морена)	5,6	пешком
08.05.19	7	морена пер. Кубадру – пер. Кубадру – траверс г. 3284, радиально г. 3299 (1А) - р. Ярлыамры	7,8	пешком
09.05.19	8	р. Ярлыамры – рудник	4,9	пешком

*километраж указан без горного и межсезонного коэффициентов

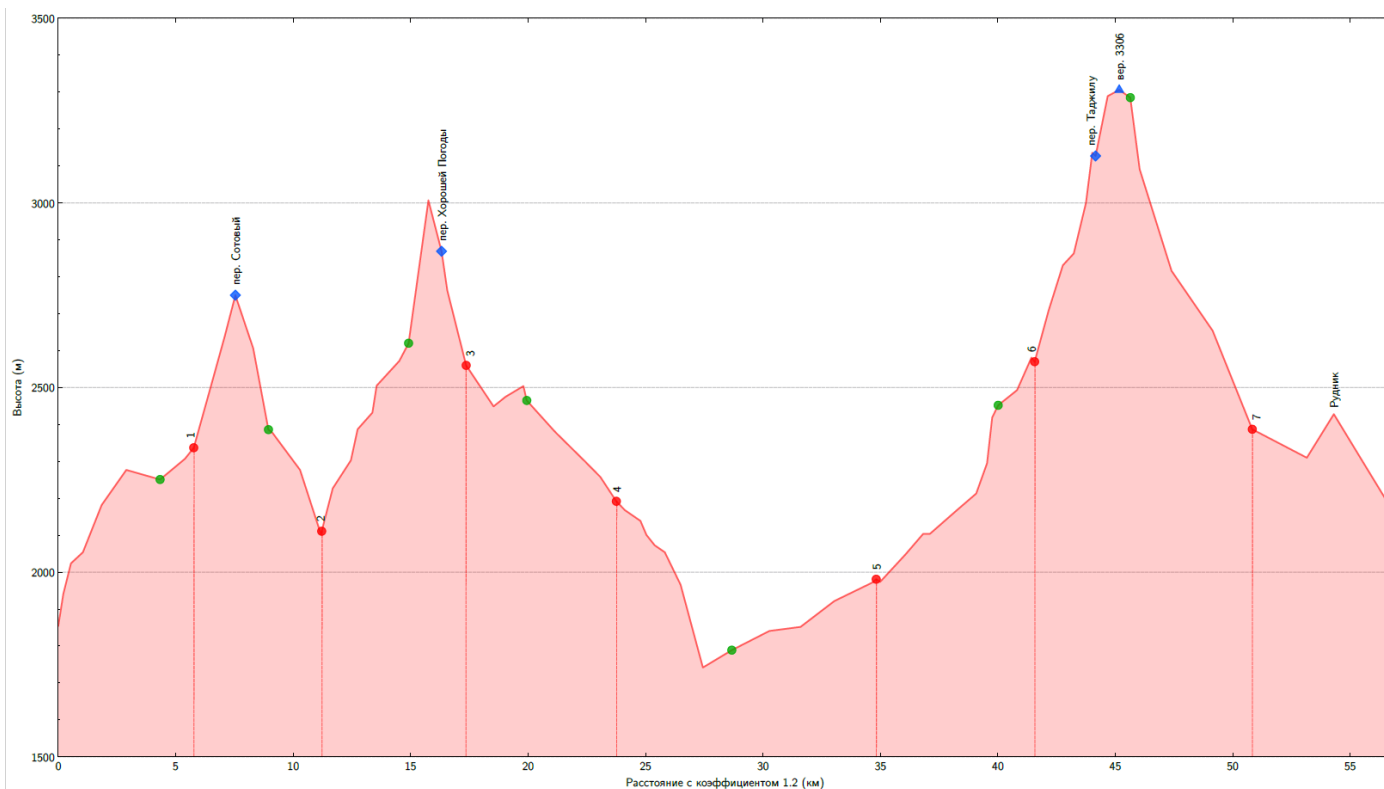


Рис. 9. Высотный профиль маршрута.

Изменения маршрута и их причины

Было принято решение отказаться от планируемого первопрохождения перевала из долины реки Кысхыштубек в долину реки Караозек и пройти маршрут по запасному варианту.

4. Техническое описание прохождения определяющих препятствий

Перевал Сотовый 1А.

Местонахождение: Связывает долину реки Чибитка с долиной реки Кысхыштубек

Координаты: N 50° 25.350' E 87° 40.768'

Категория сложности: 1А.

Высота: 2751 м

Характер: снежно-осыпной

Определяющая сторона: З

Направление прохождения: З-В

Перед перевалом группа встала на ночевку на травянистой террасе. На рис. 10 видно первую часть подъема по заснеженному травянистому склону на террасу с которой открывается взлет перевала (рис. 11). Подъем на перевал происходил по заснеженной осыпи среднего размера с уклоном 20-25°. Седловина перевала представляет собой достаточно широкую площадку рис. 12. Спуск – снежно-осыпной склон 20° (рис. 13).



Рис. 10. Подъем под перевальный взлет.



Рис.11. Подъем на перевал Сотовый.



Рис. 12. Седловина перевала.



Рис. 13. Спуск с перевала Сотовый.

Перевал Хорошей погоды (1А)

Местонахождение: Связывает долину реки Караозёк с долиной реки Кысхыштубек

Координаты: N 50° 25.8637', E 87° 45.6259'

Категория сложности: 1А.

Высота: 2869 м.

Характер: осыпной с З и снежный с В

Определяющая сторона: З

Направление прохождения: З-В

На подходе к перевалу имеется препятствие в виде каменной стены. Имеется подъем в виде осыпного кулуара в каменной стене, находится справа по ходу. (рис. 14-15). Подъем на перевал решили производить по кулуару (рис. 16) представляющему собой крупную осыпь с выходом под вершину и траверсом хребта до седловины перевала с целью избежать подъем по неудобной осыпи. Спуск с перевала представлял собой снежный склон до 30° не представляющий технической сложности для спуска (рис. 17).



Рис. 14. Скальная стена на подходе к перевалу Хорошей погоды с западной стороны. В правой части имеется подъем по крупной осыпи.



Рис. 15. Подъем по осыпи на подходе к перевалу Хорошей погоды.



Рис. 16. Подъем на перевал Хорошей погоды.



Рис. 17. Спуск с перевала Хорошей погоды.

Перевал Кубадру (1А) – траверс г. 3284, радиально г. 3299

Местонахождение: Связывает долину реки Левая Кубадру с долиной реки Ярлыамры

Координаты: N50° 20.337' E87° 48.707'

Категория сложности: 1А.

Высота: 3150 – 3284 - 3299 м.

Характер: снежно-осыпной

Направление прохождения: СВ-ЮЗ

Подход к перевалу осуществляли сначала по левому берегу Левого Кубадру, т.к. большую часть путь имела тропу, а уровень снега был ниже чем на правом. Моренные валы проходились ближе к

восточной части долины. Нужно отметить что путь по западному краю через озеро более пологий, но выглядел более заснеженным. Группа останавливалась на ночевку на подходе к перевалу в ложбине между моренными валами. Склон перевала имел преимущественно снежный характер. Правее прямого подъема на перевал проступала каменная осыпь, вдоль которой и было решено зайти на перевал (Рис. 20). Выходу на верх мешал карниз, поэтому пришлось пройти траверсом в сторону седловины перевала (Рис. 21). Подъем на вершину 3284 представляет собой осыпной склон и не вызывает особых трудностей (Рис. 22). Спуск с вершины происходил сначала по небольшому участку каменной осыпи, потом по снегу (Рис 23), дальнейший спуск по долине был пологим и очень комфортным




Рис. 18. Подход к перевалу по восточному борту долины



Рис. 19. Возможный подход к перевалу по западному борту через озеро. Вид с восточного борта.



Рис. 20. Линия подъема на перевал Кубадру.



Рис 21. Карниз.




Рис. 22. Подъем на вершину 3284



Рис. 23. Спуск с вершины 3284 в долину р. Ярлыамры.

5. Итоги, выводы, рекомендации

Маршрут был пройден полностью, за исключением первопрохождения перевала, который обошли по запасному варианту, т.к. не были уверены в технической готовности группы к его прохождению. Несмотря на небольшой километраж было заявлено 10 дней вместе с запасным. Группе удалось завершить маршрут досрочно за 8 дней, при этом было пройдено три категорийных препятствия. Так же нужно отметить, что, имея в своем составе 5х опытных участников, группа имела большой запас прочности. В итоге весь маршрут был пройден без каких-либо происшествий и осложнений.

Весь поход была солнечная и теплая погода, поэтому оченьгодились панамы. В двойных ботинках было очень жарко. Кошки, системы и веревки не понадобились (за исключением ледовой тренировки проведенной во время похода). В целом снега было мало, но из-за высокой температуры он был очень неустойчивым. Долина реки Караозек и марена Кубадру были наиболее заснеженными участками. Перемещение по долине Караозек осложнялось постоянной сменой заснеженных участков, на которых группа проваливалась по пояс и травянистых полян, что затрудняло использование снегоступов. После захода в лес снега стало больше, и группа одела снегоступы. Из-за неустойчивости снега лидеру приходилось тропить без рюкзака. На морене Кубадру снег был более устойчивым, и группа передвигалась пешком без значительных затруднений.

6. Приложения.

6.1. Материально-техническое оснащение группы.

Групповое		Личное	
Наименование*	Количество	Наименование	Количество
Верёвка 40м, 8мм	2	Ледоруб	1
Карабины	2	Страх. система	1
Ледобуры	2	Каска	1
Крючья	3	Карабины	1
Жумары	2	Рогатка	1
		Схват	1
		Кошки	1 пара
		Снегоступы	1 пара

6.2. Дополнительные фотографии, подтверждающие прохождение маршрута группой



Рис. 24. Перевал Сотовый



Рис. 25. Перевал Хорошей погоды



Рис. 26. Перевал Кубадру (Гаджилу).

1. ОБЩИЕ СВЕДЕНИЯ

Группа туристов _____ СГТ НГУ _____
(самостоятельная, организационная, территориальная, образовательная, субъекта РФ)

в составе 10 (десять) человек совершает

с «02» мая по «11» мая 2019 г.

маршрут – горный первой категории сложности

(вид маршрута)

в районе Курайского хребта, Алтай по маршруту:

п. Акташ - оз. Чейбеккель – пер. Соговый (1А) – рек. Кысхыштубек –
пер. Хорошей погоды (1А) – оз. Караозек – пер. 1А – река Левая
Кубадру – пер. Талжилу (Кубадру) + траверс г. 3284 + рад. г. 3299
(1А) – р. Ярлыамры – п. Акташ

Руководитель группы Старостин К.В.
(Фамилия И.О.)

Зам. руководителя (для групп школьников и др.)

(Фамилия И.О.)

Тренер Юдин В.А.
(Фамилия И.О.)



2. СОСТАВ ГРУППЫ












№ п. п.	Фамилия, имя, отчество	Дата рождения	Место работы, должность, телефон, другие контактные реквизиты, паспортные данные (для погранзон)
1	Старостин Константин Викторович	22.03.1981	ИЦиГ СО РАН, м.н.с.
2	Салыников Сергей Георгиевич	29.10.1987	ИЯФ СО РАН, с.н.с.
3	Салыников Олег Георгиевич	13.06.1992	МПП СО РАН, м.н.с.
4	Парамонов Игорь Владимирович	06.03.1983	ООО Сибконтакт
5	Тягкова-Даржева-Александровна	16.04.1982	ООО Комстар, юрист
6	Безверхова Ольга Сергеевна	04.09.1999	ФФ НГУ, студент
7	Васильев Михаил Михайлович	19.04.1999	ФФ НГУ, студент
8	Зима Александра Михайловна	18.12.1992	ИК СО РАН, м.н.с.
9	Снегирев Андрей Вячеславович	17.07.2000	ФФ НГУ, студент
10	Лапета Алина Витальевна	01.10.1995	ИТФ НГУ, студент
11	Порис Юлия Александровна	20.08.1991	ООО "Единство"
12			

«Наличие туристского опыта подтверждаю»

Член МКК _____

(Фамилия И.О.)

Домашний адрес, телефон, e-mail и другие контактные реквизиты	Туристский опыт* перечислить маршруты, совершенные по данному виду туризма с указанием районов и к.с. (У – участник, Р – руководитель)	Подпись в знании: Правил**, техники безопасности, об опасностях для здоровья и жизни на маршруте
89994696302, kosten81@mgc.ru, ул. Ильича 21, 204	УУ	
89137586920, salstgeev@yandex.com, ул. Сиреневая 27, 24	5Р	
89130002498, helvi.olep@yandex.com, ул. Сиреневая 27, 24	5У, 1Р	
89232432053, izot603@mail.ru, ул. Дмитрия Донского 25, 26	4У, 2Р	
89234243054, larka@kompstar.com, г. Северск, ул. Куйбышева 4, 33	5У, 1Р	
89130185534, vtochko1official@mail.com, ул. Пирогова 18, 404	ПВД	
89679254997, deakx574@gmail.com, ул. Пирогова 18, 322	ПВД	
89137123583, zime-alexandra@yandex.ru, ул. Сажеко и Ванюшки 42, 23	ПВД	
89139442631, komrad_snegelev2017@gmail.com, Пирогова 14, 508	ПВД	
89513910463, ул. Ляпунова 2, 969	ПВД	
89134583422, ports.j@mail.ru, Красный проспект 100/2, 108	2У	

* По требованию МКК предоставляются справки о пройденных маршрутах или список ниток маршрутов, пройденных участниками и руководителями, заверенного нижеподписавшей МКК или другие материалы, подтверждающие туристский опыт

** Правила соревнований по спортивному туризму от 22.07.13, часть 2.

** Правила организации и прохождения спортивных туристских маршрутов

3.1. График движения по маршруту (заявленный)*

Дата	Дни пути	Участки маршрута	км	Способы передвижения
02.05.19	1	оз. Чейбеккель – подход под пер. Сотовый (1А)	6,3	пешком
03.05.19	2	пер. Сотовый (1А) - рек. Кыяхыштубек	3,4	пешком
04.05.19	3	рек. Кыяхыштубек – подход под пер. Хорошей погоды (1А)	3,2	пешком
05.05.19	4	пер. Хорошей погоды (1А) - оз. Караозек	2,5	пешком
06.05.19	5	оз. Караозек – подход под пер. 1А	0,9	пешком
07.05.19	6	пер. 1А - река Левая Кубадру	6,1	пешком
08.05.19	7	река Левая Кубадру – подход под пер. Таджигилу (Кубадру) (1А)	7,7	пешком
09.05.19	8	пер. Таджигилу (Кубадру) + траверс г. 3284 + рад. г. 3299 (1А) - р. Ярлыамры	6,3	пешком
10.05.19	9	р. Ярлыамры – п. Акташ	14,3	пешком
11.05.19	10	запасной день		

Итого активными способами передвижения: 50,7 км (60,8 км с коэффициентом 1,2)

3.2. Изменения графика движения по маршруту, (согласованные с МКК*)

Дата	Дни пути	Участки маршрута	км	Способы передвижения	Отметки о прохождении маршрута

3.3. График движения по запасному варианту.

Дата	Дни пути	Участки маршрута	км	Способы передвижения	Отметки о прохождении маршрута
06.05.19	5	оз. Караозек – р. Кубадру – р. Левая Кубадру	10,3	пешком	
09.05.19	8	пер. Таджигилу (Кубадру) (1А) – рек. Таджигилу – рек. Ярлыамры	10,8	пешком	

Итого активными способами передвижения: _____ км
 * При внесении изменений в 3.2. записывают те дни, в которых произошли изменения. Если маршрут согласован без изменений, то делают запись "Без изменений".



5. СЛОЖНЫЕ УЧАСТКИ МАРШРУТА И СПОСОБЫ ИХ ПРЕОДОЛЕНИЯ

Брод р. Кысхыштубек – при наличии обледенения использование кошек, в случае большой воды навешивание переправы

Перевал с оз. Караозек на р. Левая Кубадру (1А, N50°25'05.32", E87°46'36.53") – первопрохождение, предварительная разведка опытными участниками, в случае превышения сложности 1А, обход препятствия по запасному маршруту

Травверс г. 3284 - р. Дрыльямры – разведка опытными участниками, в случае высокой сложности спуск с перевала Талджигу (Кубадру) (1А) в долину реки Талджигу

6. АВАРИЙНЫЕ ВЫХОДЫ С МАРШРУТА

- 1) рек. Кысхыштубек – рек. Чибитка – трасса Акташ-Улаган – Акташ
- 2) река правая Кубадру – река Курайка – п. Курай

7. МАТЕРИАЛЬНОЕ ОБЕСПЕЧЕНИЕ ГРУППЫ

Необходимый набор продуктов питания имеется.
Общественное и личное снаряжение в достаточном количестве имеется.
Средства навигации и связи имеются.

Специальное снаряжение

Групповое		Личное	
Наименование*	Количество	Наименование	Количество
Веревка 40м, 8мм	2	Ледоруб	1
Карабины	2	Страх. система	1
Ледобуры	2	Каска	1
Крючья	3	Карабины	1
Жумары	2	Рогатка	1
		Схват	1
		Колски	1 пара
		Снегоступы	1 пара

* для волных маршрутов делается запись: спортивное туристское судно.

Необходимый ремонтный набор имеется.

Необходимый набор лекарств в медицинской аптечке имеется.

Весовые характеристики груза, взятого на маршрут:

Наименование	На 1 человека	На группу в 11 чел.
Продукты (всего / в день)	7,4 / 0,74	81 / 8,1
Групповое снаряжение	3,4	38
Личное снаряжение	14	154
Всего:	24,8	273

Максимальная нагрузка на одного мужчину 28 кг

женщину 21 кг

Сведения, изложенные в разделах 1-7, подтверждаю

Руководитель маршрута



(Старостин К. В.)
(Фамилия И.О.)

Дата заполнения маршрутной книжки «23» апреля 2019 г.

8. ХОДАТАЙСТВО МКК

Председателю МКК

(Наименование выпустившей МКК)

В связи с отсутствием полномочий у маршрутно-квалификационной комиссии _____ просим Вас

(наименование)

рассмотреть заявленные материалы и дать по ним свое заключение.

Предварительное рассмотрение произведено нашей комиссией

« _____ » « _____ » 201 г.

Председатель МКК

(подпись)

(Фамилия И.О.)

Пштамп МКК

Адрес МКК:

Тел./факс _____

e-mail: _____

(обязателен)

Фамилия имя отчество председателя _____

9. РЕЗУЛЬТАТЫ РАССМОТРЕНИЯ В МАРШРУТНО-КВАЛИФИКАЦИОННОЙ КОМИССИИ

Маршрутно-квалификационная комиссия турклуба «Сплав»
Советского района г. Новосибирска
(наименование комиссии)

В составе Савинский И.А., Юркин В.А.
(Фамилия И.О.)

с участием _____
(Фамилия И.О.)

рассмотрев материалы заявленного маршрута группы под
руководством

Старостина К.В.
(Фамилия, И.О.)

считает, что (ненужное зачеркнуть):

1. Маршрут соответствует (не соответствует) заявленной категории сложности.
2. Туристский опыт руководителя группы соответствует (не соответствует) технической сложности маршрута.
3. Туристский опыт участников группы соответствует (не соответствует) технической сложности маршрута.
4. Заявленные материалы отвечают (не отвечают) установленным требованиям.
5. Другие замечания: нет

Группе назначается (не назначается) контрольная проверка на местности

(где, когда и по каким вопросам)

10. РЕЗУЛЬТАТЫ ПРОВЕРКИ ГРУППЫ НА МЕСТНОСТИ

Группа в составе:

Руководитель _____
(Фамилия И.О.)

участники: _____
(Фамилия И.О.)

прошла проверку « _____ » « _____ » 201 г. (место проведения)

по следующему вопросу: _____

Результаты проверки: _____

Проверяющий _____
(подпись) (Фамилия И.О.)

11. ЗАКЛЮЧЕНИЕ МАРШРУТНО-КВАЛИФИКАЦИОННОЙ КОМИССИИ

11.1 Группа под руководством Старостина К.В.
(Фамилия И.О.)

имеет (не имеет) право совершить данный маршрут.

Особые указания: нет

11.2. Срок сдачи отчёта о маршруте до « 25 » « мар » 2019 г.
в объёме дискус

11.3. Адреса и реквизиты для связи с поисково-спасательной службой района маршрута (ПСС, ПСО) (адреса консульств - для маршрутов вне территории России):

649006, г. Горно-Алтайск, ул. Красноармейская 52/2

Тел./факс: +7(388-22) 5-11-06

12. КОНТРОЛЬНЫЕ ПУНКТЫ И КОНТРОЛЬНЫЕ СРОКИ

О прохождении маршрута группа должна сообщить

1. Ульянову Александру Петровичу
SMS по тел. **+7-923-118-08-41**, e-mail: uljanov@academ.org
2. Юдину Владимиру Алексеевичу
SMS по тел. **+7-913-008-04-86**, e-mail: areal-novosibirsk@ngs.ru

Из п. Акташ до «02» «мая» 2019 г.

Из п. Акташ до «12» «мая» 2019 г.

Средства связи группы на маршруте: Тел. +7-913-758-69-20
Время сеанса связи _____

Председатель МКК

(подпись)

(Фамилия И.О.)

Члены МКК:

(подпись)

(Фамилия И.О.)

Группа может быть допущена для участия в _____

Судья по вину:

(подпись)

(Фамилия И.О.)



« 26 » « апреля » 2019 г.

13. ОТМЕТКА ПСС (ПСО)

Штамп ПСС (ПСО)

14. РЕШЕНИЕ МКК О ЗАЧЕТЕ МАРШРУТА

Пройденный маршрут оценен хорошо категорией сложности.

Справки выданы в количестве десять (10) шт.

Председатель МКК

(подпись)

(Фамилия, И. О.)

