

## ЭКСПРЕСС-ОТЧЕТ

о прохождении горного туристского спортивного маршрута  
1 категории сложности  
по Катунскому хребту Центрального Алтая,  
совершенного независимой группой, в период с 7 по 20 августа 2016 года.

Маршрутная книжка № \_\_\_\_\_  
Руководитель группы Варламов Алексей Валерьевич  
+7 913 386 3951, alexey.v.varlamov@gmail.com

Маршрутно-квалификационная комиссия \_\_\_\_\_ рассмотрела отчет и  
считает, что поход может быть зачтен всем участникам и руководителю \_\_\_\_\_ категорией  
сложности.

Отчет использовать в библиотеке \_\_\_\_\_

Судья маршрутной квалификации \_\_\_\_\_  
(подпись) (Фамилия, И.О.)

Штамп МКК

г.Новосибирск 2016 г.

# Оглавление

## **1. Паспорт СП**

- 1.1. Проводящая организация (наименование, адрес, телефон, факс, e-mail, www)
- 1.2. Страна, республика, край, область, район, подрайон, массив (место проведения)
- 1.3. Общие справочные сведения о маршруте
- 1.4. Подробная нитка маршрута
- 1.5. Определяющие препятствия маршрута
- 1.6. Ф.И.О., адреса, телефоны, факс, e-mail руководителя и участников
- 1.7. МКК, рассмотревшая маршрут. Страхование участников

## **2. Техническое описание маршрута**

- 2.1. Нитка маршрута
- 2.2. GPS координаты узловых точек
- 2.3. График движения. Высотный график
- 2.3. Итоги, выводы, рекомендации по прохождению маршрута

## **3. Фотографии, подтверждающие прохождение маршрута**

# 1. Паспорт СП

1.1. **Проводящая организация:** самостоятельная группа

1.2. **Место проведения:** Центральный Алтай, Катунский хребет.

1.3. **Общие справочные сведения о маршруте:**

Вид туризма	Категория сложности похода	Протяженность активной части похода, км (с коэф. 1,2)	Продолжительность		Сроки проведения
			Общая	Ходовых дней	
горный	I	192	14	13	7—20 августа 2016 г.

1.4. **Подробная нитка маршрута:** с.Маральник — р. Проездная Мульта – **Перевал Перевальный (1А 2500)** — оз. Верхнее Крепкое — **Перевал Крепкий (1А, 2800)** — р.Тихая – пер. Хайрюзовский (н/к) — оз. Тальмень – д.р. Громотушка – пер. (н/к, 2200м) – руч. Обходной – **пер. Хазинихинский (1А, 2600)** — р.Хазиниха — р.Пр.Хазиниха (?) — **пер. Неудачников (1А, 2700)** — р.Ниж.Кураган — р.Сев.Иолдоайры — **пер. Иолдо (1А, 2920), пер. Иолдо - Айры Зап. (1А, 2860)** — оз.Дарашколь — р. Иолдо-Айры — оз.Кучерлинское – р.Кучерла – д.Кучерла

1.5. **Определяющие препятствия маршрута:**

Вид препятствия	Категория трудности	Характеристика препятствия (характер, высота, новизна, наименование и т.п.)	Подъем	Спуск
Перевал	1А	Перевальный 2500 м	Травянисто-осыпной, осыпной	Травянисто-осыпной, осыпной
Перевал	1А	Крепкий 2800 м	Снежно-осыпной	Снежно-осыпной, осыпной
Перевал	1А	Хазинихинский 2600 м	Травянистый, осыпной	Травянистый, осыпной
Перевал	1А	Неудачников 2700 м	Осыпной, крупный курумник	Мелкая осыпь, конгломерат
Перевал	1А	Иолдо 2920 м	Снежно-осыпной	Осыпной
Перевал	1А	Иолдо-Айры Зап 2860 м	Осыпной	Снежно-ледовый

**1.6. ФИО, адрес, телефон, e-mail руководителя и участников:**

№	ФИО	Туристский опыт	Обязанности в группе
1	Варламов Алексей Валерьевич	2ГУ (в) Алтай	руководитель
2	Ефремов Иван Евгеньевич	Н/к ГУ (л) Алтай, Адыгея	Медик, завхоз
3	Тлеукенов Тимур Булатович	1Б ГУ (л) Алтай, н/к Адыгея	реммастер

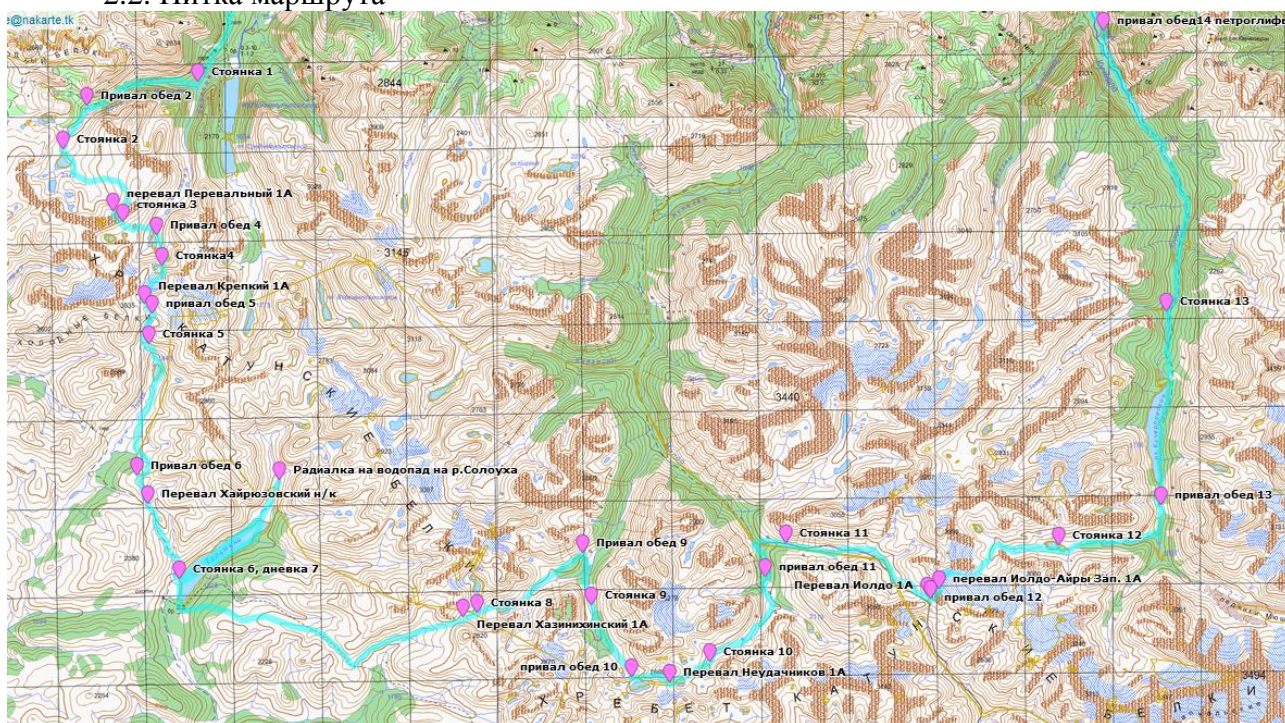
1.7. Поход рассмотрен МКК \_\_\_\_\_, маршрутная книжка № \_\_\_\_\_.

## 2. Техническое описание маршрута

### 2.1. GPS координаты узловых точек

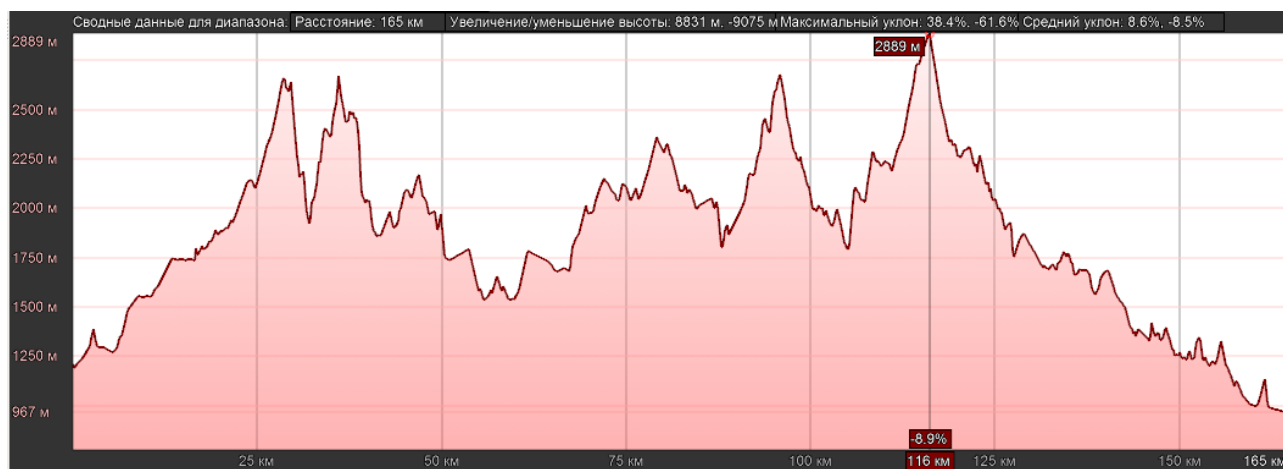
№	Примерное расположение, высота	N	E
1	Начало маршрута, ночевка 0, 1168 м.	50°5'57"	85°54'9"
2	Ночевка 1, 1694 м.	50° 0'49"	85°48'40"
3	Ночевка 2, 2097 м.	49°59'12"	85°43'33"
4	Перевал Перевальный, 2520 м.	49°57'42"	85°45'26"
5	Ночевка 3, 2309 м.	49°57'23"	85°45'48"
6	Брод р. Крепкая, 1933 м.	49°57'18"	85°45'03"
7	Ночевка 4, 2303 м.	49°56'22"	85°47'17"
8	Перевал Крепкий, 2700 м.	49°55'25"	85°46'37"
9	Ночевка 5, 2178 м.	49°54'27"	85°46'47"
10	Перевал Хайрюзовский, 2050 м.	49°50'33"	85°46'45"
11	Дневка на оз. Тальмень, 1537 м.	49°48'42"	85°47'56"
12	Перевал Хазинихинский, 2600 м.	49°47'46"	85°58'41"
13	Ночевка 8, 2290 м.	49°47'52"	85°59'14"
14	Брод р. Хазиниха, 1790 м.	49°49'20"	86° 3'12"
15	Ночевка 9, 1884 м.	49°48'5"	86° 3'34"
16	Перевал Неудачников, 2700 м.	49°46'11"	86° 6'32"
17	Ночевка 10, 2257 м.	49°46'42"	86° 8'3"
18	Брод р. Сев. Иолдоайры, 1780 м	49°46'35"	86° 9'45"
19	Ночевка 11, 2002 м.	49°49'36"	86°10'57"
20	Перевал Иолдо, 2920 м.	49°48'18"	86°16'18"
21	Перевал Иолдо-Айры Зап., 2860 м.	49°48'29"	86°16'44"
22	Ночевка 12, 2138 м.	49°49'32"	86°21'15"
23	Брод р. Кучерла, 1755 м.	49°49'47"	86°25'05"
24	Ночевка 13, 1545 м.	49°55'15"	86°25'22"
25	Окончание активной части, д.Кучерла (мост), 910 м.	50° 7'49"	86°19'17"

## 2.2. Нитка маршрута



Масштаб 1:300 000

## 2.3. График движения. Высотный график.



Участок пути	Протяженность, перепад высот	ЧХВ	Характер пути, естественные препятствия, опасные участки	Метеоусловия
День 0 - 06.08.16				
Новосибирск—с. Маральник	—	—	На собственном автомобиле добрались до с. Маральник, переночевали на т/б «Вечный странник».	Переменная облачность, дождь
День 1 - 07.08.16				
р. Мульта	19,2 км, +526	8 ч.	До озера Ниж. Мультинского идет весьма разбитая грунтовка. Сделали лишний крюк	Преимущественно ясно,

			~4 км в попытке обойти заборы вокруг маральников	вечером дождь
День 2 - 08.08.16				
р. Проездная Мульта	9,2 км, +403	6,5 ч.	Хорошо набитая тропа в начале пути, сворачивает направо в сторону хр. Холодный белок, уходим с тропы и движемся звериной тропкой вдоль левого берега. Травянистые заболоченные склоны в верховье сменяются крупным курумником, река разбивается на несколько рукавов и почти полностью прячется под моренные валы, подпирающие озеро «2142»	Преимущественно дождь
День 3 - 09.08.16				
Подъем на перевал Перевальный	6,2 км, +826	5 ч.	Подъем от озера «2142» проходит вдоль цепочки живописных озер. Перевальный взлет представляет собой довольно крутую (>40°) осыпную стенку в цирке верхнего озера; более логичным и безопасным выглядит подъем на пологую вершину левее перевала по каменной осыпи крутизной около 20°, с небольшими снежными языками. С перевала открывается потрясающая панорама в сторону оз. Крепкое, с каскадом озер и водопадов, видны пути подъема на перевалы Острый, Детский, Крепкий, Удачный	Переменная облачность
Спуск с перевала Перевальный	0,9 км, -211	2,5 ч.	Гребень перевала довольно длинный (~500 м) и местами пересечен нагромождениями очень крупных глыб, быстро тур обнаружить не удалось; ввиду быстро портящейся погоды решаем уходить на спуск. Спуск по мокрым живым камням, по осыпному склону 20-30° довольно утомителен, порывистый ветер с дождем вымочили одежду даже под дождевиками. Ставим лагерь на ровной зеленой лужайке в крохотной, но весьма уютной висячей долинке.	Дождь переходящий в ливень, сильный порывистый ветер
День 4 - 10.08.16				
Полудневка, Спуск с перевала Перевальный	2 км, -376	2 ч. 30 мин.	Отчасти вынужденная полудневка, по причине густого тумана утром. Наблюдаем как туман постепенно тает под солнечными лучами и открывает великолепную панораму, сушим вещи и неспешно собираемся. Продолжаем спуск к оз. Крепкое вдоль ручья, вытекающего из каскада озер под перевалом и круто спадающего с последнего ригеля. Спуск проходит по крупным камням и зарослям кустов. Бродим р. Крепкую в истоке	С утра густой туман, днем ясно
Подъем к озеру	2,4 км,	3 ч.	Вдоль левого п/х берега оз. Крепкое набита	Переменная

Верх.Крепкое	+370	20 мин.	<p>хорошо различимая тропа через красивый кедровый лес, которая заканчивается у каменных осыпей в конце озера. Осыпи подпирают высокий скальный ригель, с которого правее срывается 80-м водопад; прямо по ходу просматривается путь подъема под каменный кулуар. Есть более простой выход на этот ригель, по пологой полке над левым берегом озера, но подъем на него начинается гораздо раньше, почти сразу от места брода, тропа уходит по травянисто-осыпному склону выше озера.</p> <p>Мы же решаем штурмовать более технически сложный вариант подъема. По осыпи и каскаду небольших полок поднимаемся к выходу кулуара, кулуар проходим преимущественно свободным лазанием, за исключением 1 участка потребовавшего навески перил. В плохую погоду кулуар, вероятно, камнеопасен и к прохождению не рекомендуется.</p> <p>Встаем на ночевку на камнях у берега оз. Верх.Крепкое. Ночью температура -2°C, сказывается непосредственная близость ледника.</p>	облачность
День 5 - 11.08.16				
Подъем на перевал Крепкий	2,7 км, +400	2 ч.	Поднимаемся по моренной гряде, наверху закрытой снежником; за седловиной находится ущелье с маленькими замерзшими озерами. Обходим озера на дне ущелья по левой стороне, по снежникам, прикрывающим каменные осыпи, выходим на перевальную гряду. Тур не нашли.	Ясно
Спуск с пер. Крепкий	3,5 км, -622	6 ч. 30 мин.	Начальный этап спуска несложен, по снежным языкам и по разрушенным скалам от истока р. Тихой вдоль водного потока до ригеля над оз. Верх. Тихое, отсюда открываются очень живописные виды на ущелье с озером. Однако дальнейший путь спуска просматривается плохо, ригель преграждает спуск вдоль реки и склоны ущелья довольно круто обрываются в озеро. Мы двигались по правому п/х борту ущелья, траверсируя травянистый склон с постепенным сбросом высоты, периодически вновь набирая высоту для обхода скальных сбросов. У дальнего края озера встретили несколько туров, маркирующих обходы скал поверху, но читаемая тропа отсутствует. За озером ущелье открывается в довольно запутанный каскад бараньих лбов и скальных	Ясно, ветрено



			<p>выходов. Перешли р. Тихая по леднику сразу после верхнего озера, стали распутывать лбы по левому берегу. Чередование скал, осыпей, травянистых полок, местами требует свободного лазания, доп. страховки нам не потребовалось. Завершить спуск к нижнему озеру до вечера не успели. Ночевали на широкой полке, с прекрасными видами на водопады, которыми срывается река, и в долину.</p>	
День 6 - 12.08.16				
<p>р.Тихая – пер. Хайрюзовский (н/к) — оз. Тальмень</p>	<p>15 км, -641</p>	<p>8 ч.</p>	<p>Дораспутали спуск к оз. Н.Тихое, обошли озеро слева по узкой тропе траверсирующей травянистый склон. Долина р. Тихой за озером сильно заболочена, на звериных тропах вдоль левого берега много разнообразных следов, в том числе медвежьих разного размера. Тропа выходит из болота на склон и становится более набитой, плавно поднимается через пихтовый лес на платообразный перевал Хайрюзовский и далее спускается к кордону на южной оконечности озера Тальмень.</p>	<p>Переменная облачность</p>
День 7 - 13.08.16				
<p>Дневка на оз.Тальмень</p>	-	-	<p>День отдыха на берегу озера, рядом с кордоном Катунского заповедника. Съездили с егерями на моторке к р.Солоуха, сходили в радиалку на водопад в заповедник. Попарились в бане у егерей, выписали пропуска для прохода через заповедник.</p>	<p>Ясно</p>
День 8 - 14.08.16				
<p>Долина р. Громотушка – пер. (н/к, 2200м) – руч. Обходной – подъем на <b>пер. Хазинихинский (2600м)</b></p>	<p>18,5 км, +1070</p>	<p>7 ч.30 мин.</p>	<p>Затяжной подъем от озера по конной тропе через лес выводит на широкий и пологий хребет. Четкая тропа ведет через травянистое плато, траверсирует склон вершины 2452, а далее уходит вниз в долину притока р. Становой. Сворачиваем с тропы влево на травянистый склон крутизной около 25°. Некоторое время спустя заметили тропу на более пологом противоположном склоне долины, но продолжили движение траверсом вдоль левого п/х борта долины, до выхода на старые моренные валы, густо заросшие карликовой березкой. Здесь руководитель допустил ошибку: следовало перейти на тропу либо на дно долины, вместо продолжения траверса достаточно крутого и неудобного для движения склона.</p>	<p>Ясно</p>

			Подъем на сам перевал по ступенчатому каскаду небольших морен. На выполаживании одной из ступеней установлен знак границы Катунского заповедника. Каменная седловина перевала пологая, покрыта небольшим снежником в центральной части.	
Спуск с перевала Хазинихинский	0,8 км, -300	50 мин.	Простой спуск по каменной осыпи. Заночевали в первой висячей долинке выше озера Изумрудного.	Переменная облачность
День 9 - 15.08.16				
Оз. Изумрудное – слияниелевой и Правой Хазиних	9,44 км, -730	4 ч.	С утра перед выходом осмотрели вход в соседнюю висячую долину, расположенную слева (ор.). Долина заперта высоким каменным ригелем с довольно крутыми стенками, через который переливается водопадом один из истоков р.Хазиниха. Вероятно, долина целиком занята ледниковым озером, хотя места под палатку имеются на самом ригеле. Продолжили спуск в долину р. Хазинихи (левой), по егерской тропе. Обошли озеро Изумрудное слева. Тропа переходит с берега на берег несколько раз, местами продирается сквозь заросли березки, местами заболочена. Имеется 2 разрешенных и обустроенных места для стоянки, одно непосредственно на берегу оз. Изумрудного, другое в лесу примерно напротив слияниялевой и Правой Хазиних.	Ясно
Брод р.Хазиниха – долина Правой Хазинихи	3км, +150	3ч	Перешли разбившуюся на несколько рукавов Левую Хазиниху по камням и стволам деревьев, перебродили Правую Хазиниху в широком месте, глубина до колена. Пошли звериными тропами по заросшему лесом правому (ор.) борту долины вверх по Правой Хазинихе, с наступлением темноты встали на удобном пятачке прямо на тропе.	Ясно
День 10 - 16.08.16				
р.Правая Хазиниха – ледниковое озеро	5км, +450	4,5 ч	Продолжили пробираться через лес вверх по долине, звериная тропа периодически теряется на буреломах, косягах и заболоченных участках. Через 2ч вышли на моренные участки, движение осложнено высокими и густыми зарослями березки, часто пересеченными водными рукавами раздробившейся в верховьях реки. В самом верху долина перекрыта мощным ригелем, по центру которого спадает живописным	Ясно, утром холодно и очень обильная роса

			<p>водопадом центральный исток реки Правая Хазиниха. Прямой подъем на ригель по очень крупным каменным «чемоданам» рядом с водопадом безопасен только в сухую погоду. Также возможен обход по более мелкому курумнику левее п/х. Погода позволяла, поэтому мы прошли этот подъем свободным лазанием вдоль водопада. За ригелем в цирке красивейшее озеро, заобедали на берегу и искупались.</p>	
<p>подъем на перевал Неудачников</p>	<p>2км +350</p>	<p>1,5ч</p>	<p>Влево от озера плавный подъем по косогору с альпийскими лугами выводит к крупноблочным каменным завалам. Здесь очень наглядно прослеживается процесс эрозии перевальной гряды: видны громадные сколовшиеся глыбы, постепенно дробящиеся на более мелкие обломки. Подъем на перевальный гребень по этим завалам средней крутизны, преодолевается без дополнительной страховки. В перевальном туре обнаружили 3 записки (датированы 12/07 2016, 29/08/2013, 01/08/2013) от самостоятельных групп, заложили свою записку.</p>	<p>Переменная облачность</p>
<p>Спуск с пер. Неудачников</p>	<p>3км, -450</p>	<p>2,5ч</p>	<p>Довольно крутой спуск по мелкой каменной осыпи и конгломерату на более пологую морену. Обошли верхнее озерцо по левому берегу, чуть далее цирковая долина обрывается высокими бараньими лбами. С верхних подходов варианты спуска читаются крайне плохо, распутали методом проб и ошибок. Оптимальный обход начинается с нелогичного подъема на локальное возвышение влево от русла реки. Следующее озеро также обошли по левому берегу, на прибрежной глине недавние отпечатки крупной кошки (барса?) и не крупного медведя. Поставили палатку на лужайке наверху гребня запирающего вала на дальнем берегу озера.</p>	<p>Ясно, тепло</p>
<p>День 11 - 17.08.16</p>				
<p>Спуск по долине р. Иолдоайры до слияния с Иолдоайры Сев.</p>	<p>9км, -450</p>	<p>6,5ч</p>	<p>Долина пересечена чередованием множества мелких препятствий: поперечных ручьев-притоков, высокой травы, зарослей кустарника и осыпных языков курумников разного калибра. В верхней части долины спускались по заросшей маральей тропе по левому борту;</p>	<p>С утра ясно, к обеду облачно</p>

			<p>движение затруднено высокой травой, скрывающей мелкие неровности и камни на тропе. Далее долина выполаживается и расширяется, а река разливается на множество рукавов, заболачивая долину почти на всю ширину. Ушли с маральей тропы на менее изрезанный правый берег, но ничего не выиграли, те же заросли и каменные осыпи.</p> <p>За крупным правым притоком долина резко сужается и падает вниз нагромождением крупных каменных обломков, река представляет собой уже довольно мощный поток. На правом берегу начинается лес с высокими могучими хвойниками. Долина вбирает в себя еще один крупный правый приток и снова расширяется, правый борт полностью закрыт лесом. Передвигаться становится проще, несмотря на подлесок и буреломы, т.к. микрорельеф более спокойный.</p> <p>На опушке вблизи стрелки рек Иолдоайры и Иолдоайры Сев. стоит добротный балаган, установлены предупреждающие знаки Катунского заповедника. Перешли р. Иолдоайры Сев. по камням вблизи слияния, вышли на набитую тропу вдоль правого п/х берега.</p>	
р. Иолдоайры Сев.	2км, +200	1ч	<p>Лесная тропа поднимается круто вверх вдоль впечатляющего многоступенчатого водопада, далее долина выполаживается и сплошной лес заканчивается, начинается чередование курумов и перелесков по краю реки. В паре км от водопада в одном из перелесков обустроена удобная стоянка, встали на ночлег.</p>	Облачно, кратковременный дождь, перед закатом проглянуло солнце
День 12 - 18.08.16				
Вверх по р. Иолдоайры Сев.	7км, +250	3,5ч	<p>Река на значительном протяжении течет под поверхностью каменных морен, хорошо различимая тропа проложена по относительно спокойному рельефу со ступенчатым набором высоты. В верховьях река разлита рукавами по всей ширине долины, густые кустарники, тропа идет преимущественно по кромке осыпи правого п/х берега.</p> <p>Встретили гадюку, отдохавшую на камнях в метре от тропы, уползла при нашем появлении</p>	Переменная облачность
Подъем на пер.	2,5км,	1,5ч	Начало подъема по удобной тропе на	Пасмурно

Иолдо	+650		травянистом склоне левее (п/х) гигантской моренной осыпи. Некоторую сложность может представлять переход с коренного склона на осыпь по крутым перекатам, в зависимости от наличия и кол-ва снега или льда. В верхней трети подъема варианты на выбор: снежно-ледовые языки до самой седловины, либо широкие каменные гребешки, оба варианта вполне удобны.	
Траверс по седловине до пер. Иолдо-Айры Зап.	0,8 км +/-50м	0,5ч	Простой переход по каменной морене	Пасмурно, ветрено
Спуск с пер. Иолдо-Айры Зап. – верхний водопад Иолдо-Айры	4,5км -550м	2ч	С гребня перевала спускается пологий и ровный ледник, открытый практически с самого верха; левый край зачехлен мелкой осыпью практически от самой седловины. Спуск по леднику без связок с индивидуальной страховкой (ледорубом и трекпалками), далее по моренам вдоль левого берега до конца висячей долины.	Переменная облачность
Р. Иолдо-Айры – оз. Дарашколь	4 км -200м	3ч	Перевальный цирк заканчивается скальным ригелем высотой более 30 м. С этого уступа открывается великолепная панорама на оз. Дарашколь в обрамлении высочайших вершин Катунского хребта (Белух и Короны Алтая). Основной поток Иолдо-Айры падает водопадом по центру, часть сливается по языку крупного курума слева. Долина под ригелем широкая и плоская, река разливается на множество неглубоких рукавов со спокойным течением; правый борт долины более крут и уходит в озеро каменными сбросами, левый борт долины залесен и пересечен отрогами. Тропы для спуска с ригеля есть по обоим берегам, но река уже полноводна и поток бурный, переправа затруднена. Левая тропа спускается по куруму вместе с рукавом реки, в нижней части начинаются довольно густые кустарники, в которых тропу легко потерять, что мы и сделали. Дальше продирались по заболоченным зарослям до берега основного русла, перебродили реку и вышли на тропу по правому берегу. Тропа регулярно прерывается речными рукавчиками, болотцами и завалами крупных каменных глыб, местами требует лазания и несколько сложна для прохождения с рюкзаками.	Облачно

			Встали на ночевку на полуостровке, вдающемся в середину оз. Дарашколь	
День 13 - 19.08.16				
оз.Дарашколь – р.Кони-Айры	5,8 км, -400м	3ч	С места ночевки по лесу вдоль берега идет хорошо набитая тропа, по непростому рельефу, но не вызывающая особенных сложностей. На выходе долины р.Иолдо-Айры низвергается по каменным лбам впечатляющим многометровым каскадом, тропа спускается вдоль него серпантинном.	Ясно
Брод р.Кони-Айры		0,5ч	Река разлита на множество рукавов. Глубина 50-70см (чуть выше колен), сила течения позволяет переходить по одному.	Ясно
Оз.Кучерла – р.Кучерла	12,5км, -200м	5ч	Каменистая тропа вдоль правого берега, частично по лесу, частично по каменным осыпям и курумам	Переменная облачность
День 14 - 20.08.16				
р.Кучерла – ур. Елань – д.Кучерла	31км, -500м	8ч	Тропа	До обеда ясно, под вечер дождь

#### 2.4.Итоги, выводы, рекомендации по прохождению маршрута

В походе были достигнуты все основные запланированные цели. Произведено знакомство с разнообразными формами горного рельефа, включая простые травянистые, осыпные, снежные склоны, ледники, в природных зонах Катунского хребта Центрального Алтая. Получены навыки ориентирования в лесу и на открытой местности, с использованием компаса и топографических карт. Освоены тактические приемы прокладки маршрута и техника передвижения по дикой местности (лес, высокогорная тундра, горный рельеф) при отсутствии троп, преодоление моренных валов – от мелкой до крупной осыпи, переправы рек вброд, по камням, при различных погодных условиях (ясная погода, ветер, дождь).

Данный маршрут позволил тесно познакомиться с природой Катунского биосферного заповедника, посетить все крупные и известные озера района, насладиться видами белоснежных пиков Белухи и множества разнообразных водопадов.

Вторая половина августа – очень удачное время для комфортного прохождения маршрута в данном районе. Погода была стабильно хорошей, не слишком жарко, но и не сыро; в лесной зоне ягодно-грибной сезон в самом разгаре (жимолость, черника, смородина, брусника, голубика, малина, множество маслят и т.д.).

Протяженность маршрута заметно превышает минимальные требования для походов младших категорий, вдоль нитки также вполне логично расположены более сложные перевалы и поэтому возможно/целесообразно построение аналогичного маршрута 2-3 к.с.

Маршрут пройден полностью по намеченному плану.



### 3. Фотографии, подтверждающие прохождение маршрута



В долине р. Мульты



Верховья р. Проездная Мульты





Оз. 2102 в истоке р. Проездная Мульта



Подъем на пер. Перевальный 1А (вид с севера)





Седловина пер Перевальный 1А



Вид с перевала Перевальный на юг (озера Крепкие). Обозначен путь подъема к пер. Крепкий в дальнейшем.





Пред-перевальный взлет пер. Крепкий 1А



На леднике пер. Крепкий 1А, у правого края видна седловина пред-перевального взлета





Оз. Верхнее Тихое на спуске с пер. Крепкий 1А



Берега оз. Тихое Верхнее





Верховья реки Тихой, вид на спуск с пер. Крепкий



Морены на перевале Хазинихинском





Ригель перед пер. Неудачников, вид из долины р. Прав. Хазиниха.



Озеро 2365 над ригелем, виден путь подъема на пер. Неудачников





Лазание на подъеме на пер. Неудачников



Перевальные записки на Неудачников



Вид с пер. Неудачников на запад, видна нижняя часть подъема от оз. 2365





Вид с пер. Неудачников на восток, ниже оз. 2466. Спуск от озера через бараньи лбы слева



Звериные следы на берегу оз. 2261, верховья левого истока р. Иолдо





Оз. 2261, вид на пер. Неудачников с востока




Водопад в устье р. Иолдо Сев.




Перевальный взлет Иолдо





Перевальная записка на Иолдо.



Вид на запад с седловины пер. Иолдо-Айры Зап. Обозначен путь с перевала Иолдо.





На спуске с перевала и ледника Иолдо-Айры



Вид (с востока, путь спуска) на ледник и перевал Иолдо-Айры





Водопад в верховьях Иолдо-Айры, выше оз. Дарашколь



На тропе вдоль берега оз. Дарашколь





Оз. Дарашколь, вид с запада



Водопад в устье р. Иолдо-Айры



Оз. Кучерлинское, вид с севера