Секция горного туризма

при Новосибирском государственном университете

ОТЧЁТ

о прохождении горного туристского маршрута
пятой категории сложности
в районе Северного Памира Заалайского хребта,
совершённой группой туристов г. Новосибирска,
в период с 23.07.2021 г. по 17.08.2021 г.

Маршрутная книжка № 0-172-21
Руководитель группы: Разуваев Г. П.
e-mail: 00000001h@gmail.com

Маршрутно-квалификационная комиссия сибирского федерального округа рассмотрела представленный отчёт и считает, что пройденный маршрут соответствует пятой (5) категории сложности и может быть зачтён всем участникам и руководителю.

Отчёт находится в библиотеке Новосибирского отделения Федерации спортивного туризма России.

Судья по виду _____ (Уланов А.П.)
(подпись) (Фамилия И.О.)

Председатель МКК _____ (Жорняев М.В.)
(подпись) (Фамилия И.О.)

Штамп МКК

Новосибирское отделение Федерации спортивного туризма России (ГНО ТССР)
Министерство спорта Российской Федерации
МКК Сибирского Федерального округа
154-00-666666664

30 ноября 2021

г. Новосибирск, 2020

Содержание

1 Справочные сведения **3**
1.1 Проводящая организация . . . 3
1.2 Место проведения . . . 3
1.3 Количественная характеристика пройденного маршрута . . . 3
1.4 Подробная нитка пройденного маршрута . . . 3
1.5 Определяющие препятствия маршрута . . . 3
1.6 Состав туристской группы . . . 4
1.7 Адрес хранения отчёта, наличие кино- и видеоматериалов . . . 4
1.8 Выпускающая МКК . . . 4
1.9 Обзорная карта региона прохождения маршрута . . . 4

2 План-график заявленного маршрута **6**

3 График пройденного маршрута **7**

4 Изменение маршрута и их причины **8**

5 Журнал похода **9**
5.1 23 июля, р. Кызылсуу Восточная . . . 9
5.2 24 июля, р. Кызылсуу Восточная . . . 9
5.3 25 июля, пер. Карасу . . . 9
5.4 26 июля, пер. Курумды Связной . . . 11
5.5 27 июля, подход под пер. Трон Кичкесу . . . 13
5.6 28 июля, пер. Трон Кичкесу . . . 13
5.7 29 июля, пер. Трон Кичкесу . . . 13
5.8 30 июля, долина р. Кичкесу . . . 15
5.9 31 июля, пер. Рыжий . . . 15
5.10 1 августа, долина р. Капстур . . . 18
5.11 2 августа, р. Кызыл-Арт . . . 19
5.12 3 августа, долина р. Джанайдартака . . . 19
5.13 4 августа, пер. Назарова . . . 19
5.14 5 августа, к в. Корженевского . . . 19
5.15 6 августа, к в. Корженевского . . . 19
5.16 7 августа, пики Корженевского и ВМФ . . . 22
5.17 8 августа, пер. Корженевского Восточный . . . 25
5.18 9 августа, лед. Корженевского . . . 25
5.19 10 августа, пер. Туюксу . . . 25
5.20 11 августа, р. Туюксу . . . 28
5.21 12 августа, пер. Минский . . . 30
5.22 13 августа, к лагерю 5200 . . . 30
5.23 14–15 августа, пурговка . . . 30
5.24 16 августа, в. Раздельная . . . 32
5.25 17 августа, на Луковую поляну . . . 32

6 Итоги, выводы и рекомендации **33**

7 Приложение **33**
7.1 Снятые перевальные записки . . . 33
7.2 Дополнительные фотоматериалы . . . 35

1 Справочные сведения

1.1 Проводящая организация

Секция горного туризма Новосибирского государственного университета, г. Новосибирск, ул. Пирогова, д. 2., 630090, http://mountain.nsu.ru.

1.2 Место проведения

Киргизия, Северный Памир, Заалайский хребет.

1.3 Количественная характеристика пройденного маршрута

Вид туризма	горный
Категория сложности	пятая
Протяжённость (без коэффициентов)	163 км
Продолжительность	26 ходовых дней
Сроки проведения	23 июля – 17 августа 2021 г.
Количество участников	семь
Маршрутная книжка	№ 00-172-21

1.4 Подробная нитка пройденного маршрута

р. Кызыл-суу (восточная) – лед. №59 – **пер. Карасу (2А, 4431)** – лед. №113 – лед. №114 (центарльная ветвь) – **пер. Курумды Связной (1А, 4318)** – лед. №114 (левая ветвь) – **пер. Трон Кичкесу (3А, 5339)** – лед. Правый Кичке-Суу – р. Правый Кичке-Суу – р. Кичке-Суу – р. Пограничников – левый приток р. Пограничников – **пер. Рыжий (1Б, 4482)** – р. Капстур – ЭМ-04 – п/з Бордоба – ЭМ-04 – р. Кызыл-Арт – р. Джанайдартака – лед. Назарова – **траверс пер. Назарова + пик Корженевского + пик ВМФ + пер. Корженевского Восточный (3А, 6010)** – лед. Назарова – лед. Корженевского – лед. Перевальный – **пер. Туюксу (2Б, 4746)** – лед. Туюксу (№187) – р. Туюксу – лед. №190 – **пер. Минский (1Б, 4593)** – лед. №194 – правый приток р. Ачык-Таш – р. Ачык-Таш – Луковая поляна – ручей Разведывательный – пер. Путешественников (н/к, 4146) – лед. Ленина – **рад. в. Раздельная (2Б, 6131)** – лед. Ленина – пер. Путешественников (н/к, 4146) – ручей Разведывательный – Луковая поляна

1.5 Определяющие препятствия маршрута

Название	Высота, м	Категория сложности	Характер	Путь прохождения
пер. Карасу	4431	2А	снежно-ледовый, снежный	с юга на север
пер. Курумды Связной	4318	1А	осыпной, осыпной	с востока на запад
пер. Трон Кичкесу	5339	3А	скально-осыпной-снежно-ледовый	с севера на юг
пер. Рыжий	4482	1Б	осыпной, снежный	с юго-востока на северо-запад

Продолжение на следующей странице

Продолжение таблицы

Название	Высота, м	Категория сложности	Характер	Путь прохождения
траверс пер. Назарова + пик Корженевского + пик ВМФ + пер. Корженевского Восточный	6010	3А	скально-осыпной-снежно-ледовый	с востока на запад
пер. Туюксу	4746	2Б	скально-осыпной, снежно-ледовый	с юга на север
пер. Минский	4593	1Б	осыпной, снежный	с востока на запад
рад. в. Раздельная	6131	2Б	снежно-ледовый	с севера

1.6 Состав туристской группы

№	Ф. И. О.	Г. р.	Горный опыт	Должность
1	Разуваев Георгий Павлович	1989	6У(л) Ю-З Памир, 4Р(о) ЮЧХ, ВО 6726 м	руководитель
2	Гальт Алексей Альбертович	1984	4У(о) ЮЧХ, 3У(з) Катунский, ВО 6148 м	завснар
3	Гаськов Владимир Юрьевич	1986	$3^{+2Б}$У(л) Терскей, Плечо Иикту (2Б), ВО 5400 м	связист
4	Попцов Дмитрий Александрович	1977	5У Алтай, 6У (лыж.) Хакасия–Алтай, 1Р СЧХ, ВО 5600 м	реммастер, фотограф
5	Попцова Елена Сергеевна	1988	4У×5 (Алтай, Фаны, Тянь-Шань), 2Р(в, пеш.), ВО 5600 м	медик, фотограф
6	Сальников Олег Георгиевич	1992	1Р(з) Киргизский, 5У×4 (Памир, Фаны, Терскей), ВО 6726 м	завхоз, фотограф
7	Сальников Сергей Георгиевич	1987	5Р(л) Фаны, 5У×5 (Памир, Терскей), ВО 6726 м	навигатор, фотограф

1.7 Адрес хранения отчёта, наличие кино- и видеоматериалов

Отчёт выложен на сайте http://mountain.nsu.ru. Кино- и видеоматериалов нет.

1.8 Выпускающая МКК

Маршрутная квалификационная комиссия сибирского федерального округа.

1.9 Обзорная карта региона прохождения маршрута

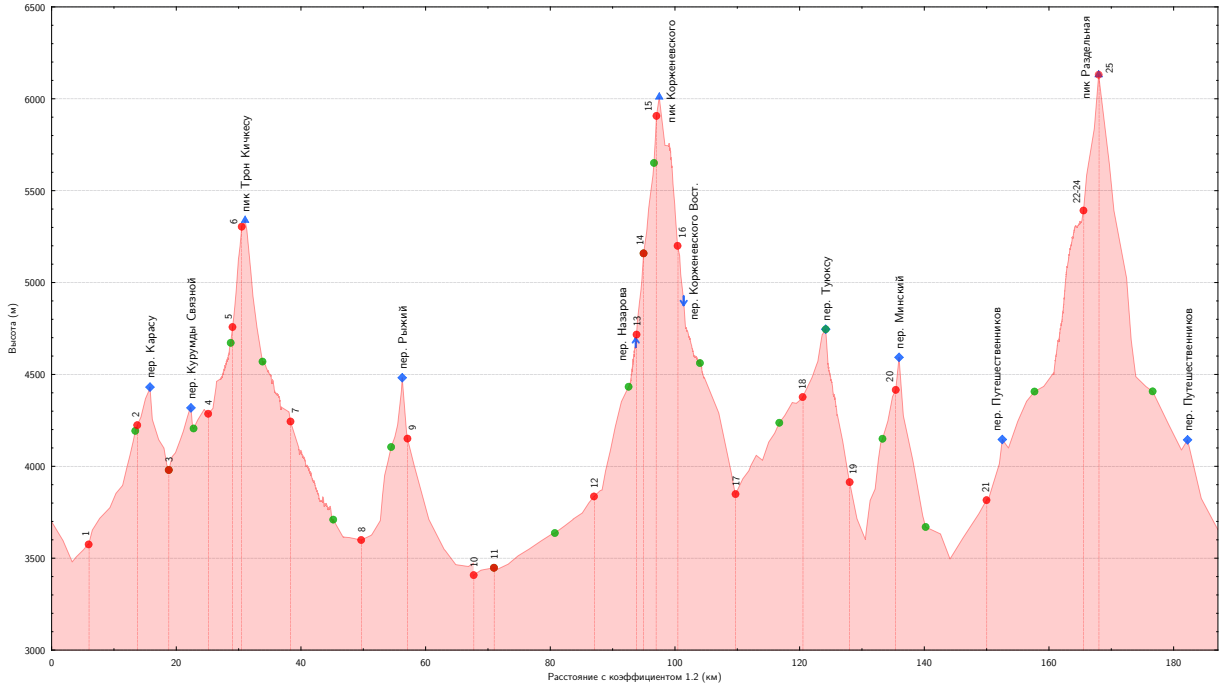

Рис. 1: Высотный профиль маршрута.

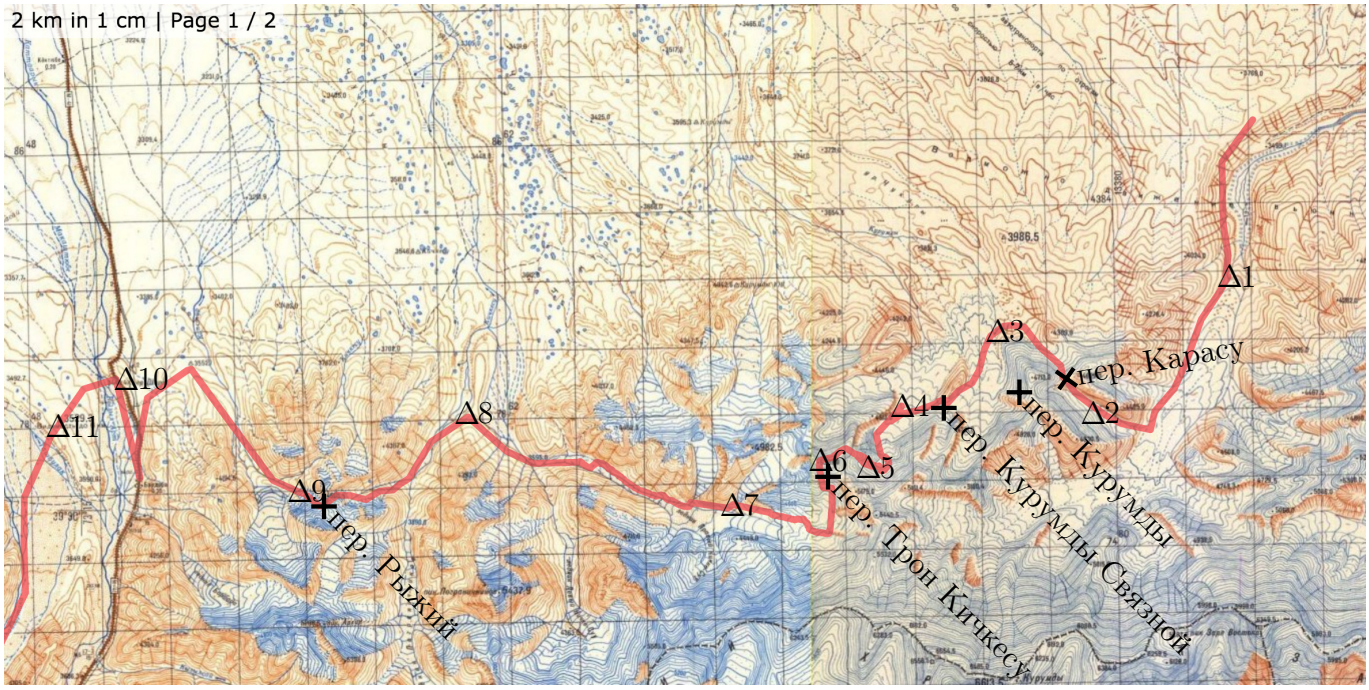

Рис. 2: Нитка первой части маршрута: от р. Кызылсу В. до р. Кызыл-Арт

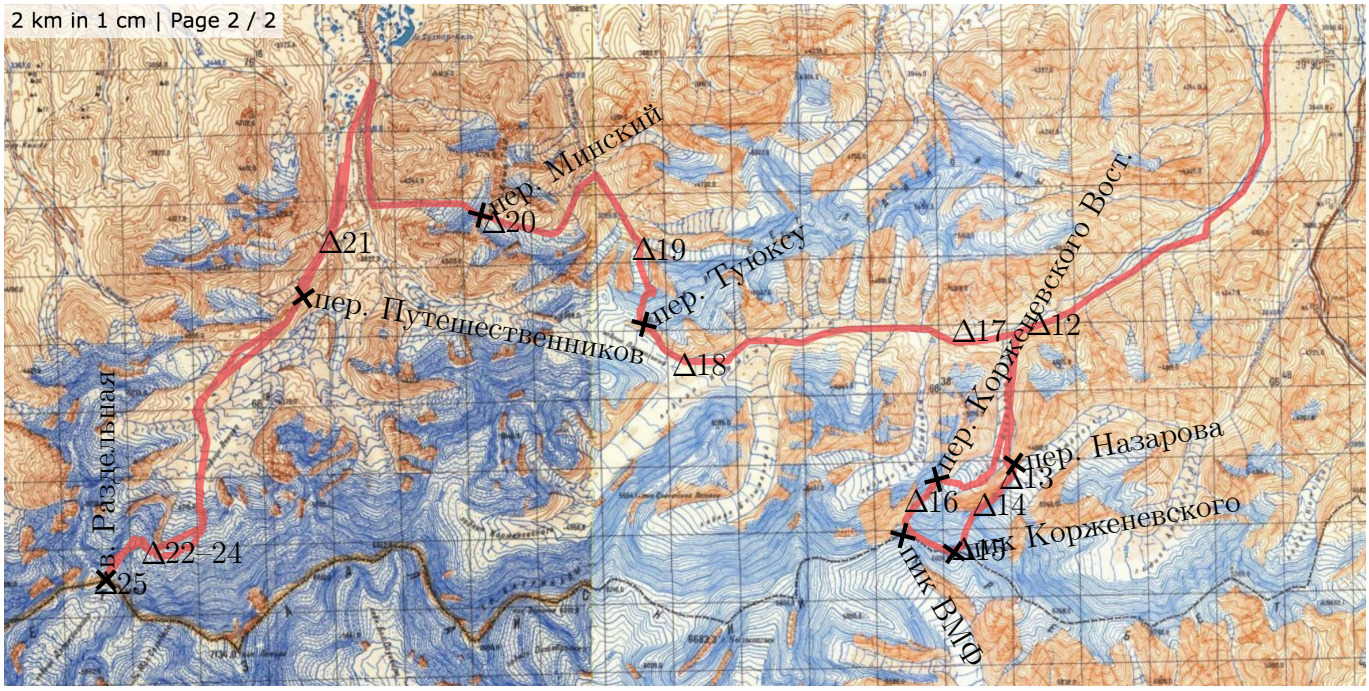

Рис. 3: Нитка второй части маршрута: от р. Кызыл-Арт до р. Ачык-Таш.

2 План-график заявленного маршрута

Дата	Дни пути	Участок маршрута	км	Способ передвижения
23.07	1	г. Ош – ЭМ-02 – р. Кызылсу	2	автомобиль / пешком
24.07	2	р. Кызылсу Вост.	6	пешком
25.07	3	лед. Кызылсу Вост. – пер. Курумды (2А, 4650) – лед. №114 П.	5	пешком
26.07	4	лед. №114 Ц. – пер. Курумды Связной (1А, 4310) – лед. №114 Л.	5	пешком
27.07	5	пер. Трон Кичкесу (3А, 5339)	3	пешком
28.07	6	лед. Правый Кичке-Суу	8	пешком
29.07	7	р. Кичке-Суу	6	пешком
30.07	8	р. Пограничников	5	пешком
31.07	9	пер. Рыжий (1Б, 4497) – р. Каистур – ЭМ-04	10	пешком
1.07	10	п/з Бордоба – р. Кызыл-Арт	10	пешком
2.08	11	днёвка		
3.08	12	р. Атджайло	6	пешком
4.08	13	лед. Атджайло I	6	пешком
5.08	14	пер. Назарова – п. Корженевского (3А, 6008)	4	пешком
6.08	15	п. ВМФ – пер. Корженевского В.	3	пешком
7.08	16	лед. Заблуждений – р. Джанайдартака	5	пешком
8.08	17	днёвка		
9.08	18	лед. Корженевского	10	пешком
10.08	19	лед. Корженевского	5	пешком
11.08	20	пер. Корженевского – п. Спартак (3А, 6194)	3	пешком
12.08	21	пер. Крыленко	3	пешком

Продолжение на следующей странице

Продолжение таблицы

Дата	Дни пути	Участок маршрута	км	Способ передвижения
13.08	22	радиально п. Ленина	8/2	пешком
14.08	23	лед. Ленина	9	пешком
15.08	24	пер. Путешественников (н/к, 4150) – р. Ачикташ	7	пешком
16.08	25	Запасной день		
17.08	26	Запасной день		
18.08	27	Запасной день		

3 График пройденного маршрута

Дата	Дни пути	Участок маршрута	Ходовое время, ч	Расстояние, км	Характер пути
23.07	1	р. Кызылсуу Восточная	4	3:30	Трава, речное русло
24.07	2	р. Кызылсуу В. – левый приток р. Кызылсуу В.	9:30	6,8	Речное русло, морены
25.07	3	лед. №59 – пер. Карасу (2А, 4330) – лед. №113	9:30	4,5	Ледник, снежные склоны, морены
26.07	4	лед. №114 – пер. Курумды Связной (1А, 4310) – лед. №114	8	5,7	Морены, осыпи, ледник
27.07	5	лед. №114	8	3,3	Ледник, осыпь, снежный склон
28.07	6	пер. Трон Кичкесу (3А, 5339)	8	1,4	Снег, осыпь
29.07	7	пер. Трон Кичкесу (3А, 5339) – лед. Правый Кичкесу	8	6,3	Снег, осыпь, ледник, морены
30.07	8	лед. Правый Кичкесу – р. Кичкесу	8	9	Ледник, морены, брод
31.07	9	р. Пограничников – пер. Рыжий (1Б, 4497)	8	6,5	Морены, ледник, осыпи, снежный склон
1.08	10	р. Капстур – р. Кызыл-Арт	8	12,7	Морены, трава
2.08	11	р. Кызыл-Арт	2	2,9	Трава
3.08	12	р. Джанайдартака	8	13,6	Трава, морены
4.08	13	лед. Назарова – пер. Назарова (2А, 4600)	8	5,5	Морены, ледник, снежный склон
5.08	14	северный отрог п. Корженевского (6008)	8	0,9	Снежно-ледовый, скально-осыпной
6.08	15	северный отрог п. Корженевского (6008)	8	1,8	Снежно-ледовый, осыпной
7.08	16	п. Корженевского (6008) – п. ВМФ (5842) – северный отрог п. ВМФ	8	2,8	Снежно-ледовый, скально-осыпной

Продолжение на следующей странице

Продолжение таблицы

Дата	Дни пути	Участок маршрута	Ходовое время, ч	Расстояние, км	Характер пути
8.08	17	пер. Корженевского Восточный (2Б, 4800) – лед. Назарова	8	7,7	Снежно-ледовый, осыпной, ледник
9.08	18	лед. Корженевского	8	9,1	Ледник
10.08	19	лед. Перевальный – пер. Туюксу (2Б, 4765) – лед. Туюксу (№187)	8	6,3	Ледник, осыпь, снежно-ледовый
11.08	20	р. Туюксу – лед. №190	8	6,7	Трава, морены, ледник
12.08	21	пер. Минский (1Б, 4389) – лед. №194 – р. Ачык-Таш	8	13,1	Трава, морены, ледник
13.08	22	пер. Путешественников (н/к, 4150) – лед. Ленина	8	13	Тропа, осыпи, ледник
14.08	23	лед. Ленина	0	0	ледник
15.08	24	лед. Ленина	0	0	ледник
16.08	25	в. Раздельная	3	2,1	ледник, снег
17.08	26	лед. Ленина – пер. Путешественников – р. Ачык-Таш	8	17,4	ледник, снег

4 Изменение маршрута и их причины

Замена перевала Курумды (2А, 4650) на перевал Карасу (2А, 4330) было сделана ввиду плохого самочувствия пары участников ночью перед прохождением пер. Курумды. Пер. Карасу стал удобной альтернативой, так как он находится в том же цирке, что и пер. Курумды, но ниже его на 320 м. Данный манёвр позволил быстро сбросить высоту и несильно отклониться от первоначальной нитки маршрута.

Замена р. Атджайло – лед. Атджайло – пер. Назарова (2А, 4600) на р. Джанайдартака – лед. Назарова – пер. Назарова связан с запретом посещение приграничной зоны в районе Бордобы. Запрет связан с закрытием границы между Таджикистаном и Киргизией ввиду эпидемиологической обстановки и обострение отношений между упомянутыми республиками.

Замена спуска с пер. Корженевского Восточный с западана на лед. Заблуждений на восток на лед. Назарова послужила сумма двух причин: 1) спуск на запад славен своей большой камнеопасностью, его прохождение требует подготовки, типа предпровеса с вечера и раннего выхода; 2) первый-бы пункт потребовал бы шестого дня до заброски, а еды мы взяли на пять, но задержались при траверсе пер. Назарова – п. Корженевского – п. ВМФ – пер. Корженевсокого Восточный. К двум причинам можно прибавить бонусы: спуск на запад с перевала не только безопаснее, но и намного быстрее, а распутывание ледопада более спокойное действо, чем планирование избежание попадания под камнепад; заброска находилась в устье лед. Назарова.

Замена пер. Корженевского – п. Спартак – радиально п. Ленина – скалы Липкина – лед. Ленина – пер. Путешественников – р. Ачык-Таш на лед. Перевальный – пер. Туюксу – лед. Туюксу (№187) – р. Туюксу – лед. №190 – пер. Минский – р. Ачык-Таш вызвана с предполагаемой лавинной опасностью изначального варианта. Характер, экспозиция и высоты склонов участка пер. Корженевского и до подъёма на пик Ленина сходны с теми, что встречаются на пике ВМФ. При прохождение пика ВМФ нами был пройден склон, где накапливался свежий снег, образую слоистую структуру наст – рыхлый снег – наст – рыхлый снег, что нам очень не понравилось и мы решили по возможности избегать подобного.

Добавление к маршруту радиального участка Луковая поляна – ручей Разведывательный – пер. Путешественников – лед. Ленина – в. Раздельная связано с тем, что при выходе в долине р.

Ачык-Таш у нас оставалось ещё 5–6 дней ходовых дней. Изменение маршруты мы согласовали по телефону с МКК вплоть до восхождение на пик Ленина по классическому маршруту, прогноз же обещал двухдневное окно по погоде. Прогноз не оправдался, поэтому дошли мы только до в. Раздельная.

5 Журнал похода

5.1 23 июля, р. Кызылсуу Восточная

После заброски продуктов и части снаряжение в Бордобо мы заехали к началу маршрута к реке Кызылсу, она же Кызылсу Восточная. От трассы на протяжение полторы-пары километров шла грунтовая дорога, по которой мы и проехали. Выгрузившись из транспорта, оказались на равнине недалеко от спуска к руслу реки. Местность поросла разнотравьем. Некоторое время двигались по плато, а потом начали спускаться косым траверсом в долину реки. Долина реки широкая, сама река иногда разбивается на русел. Площадок под лагерь много, но прозрачность воды оставляет желать лучшего. Пройдя вверх по долине остановились на лагерь.

5.2 24 июля, р. Кызылсуу Восточная

Продолжили движение по долине, придерживаясь её левого края, зашли в ранклюфт. По ранклюфту течёт ручей, временами скрывающийся в камнях. Периодически в ранклюфте встречаются площадки под лагерь. У впадения притока, идущего от вершины 4629,0, в ручей, Находится большая поляна.

Пройдя ещё километр упираемся в моренный вал, идущей из долины перевалов Курумнды и Карасу. После этого места до места ночёвки мы не встричали воды. Для подъёма на морену рассматривались два пути: подняться около места смычки марены и борта долины или подниматься на марену со стороны долины р. Кызылсу. Выбрали второе, так как оно представлялось более надёжным и плавным по набору высоты.

Забравшись на морену Кызылсу, мы начали утомительный подъём вверх в долину притока. Время было к обеденное, но всё шли в надежде обнаружить воду. Здесь некоторых из нас уже начал мучить горняшка, поэтому тем передвижения заметно снизился по сравнению с движением по благоприятному рельефу р. Кызылсу.

Поднимаясь выше и выше по долине, проходя мимо мест, где как раз мог быть течь ручей или наполниться небольшое озерцо, мы вышли наконец-то к ледниковому ручью и заобедали.

После позднего обеда выбрали место поудобнее под лагерь и закончили этот ходовой день.

Ночью у одного из участников случился продолжительный приступ тахикардии. Мы звонили нашем контактному врачу в Новосибирск, получили инструкции, кои помогли, но по крайней мере не сделали хуже. Другого участника ночью мучила горняшка.

5.3 25 июля, пер. Карасу

Утром следующего дня самочувствие группы было удовлетворительным достаточно, чтобы продолжить набор высоты, но заменить перевал Курумды на пер. Карасу, так как последний ближе и ниже по высоте.

Подошли к леднику за одну ходку. Дальше продолжили движение в связках и кошках по леднику. Ледник не рваный и плавно набирает высоту. За две с половиной ходки вышли на седловину перевала. Сняли записку группу туристов МГУ.

С перевала вниз течёт ледник надёжно укрытый снегом, тенденцией к фирнованию. Докопаться до льда не представлялось возможным. Склон широкий и плоский, средний угол наклона градусов 30. Лавинных выносов внизу не наблюдалось. Решили спускаться в связками по очереди по линии падения воды, так чтоб если уж что, то не всех сразу. Ноги проваливались в снег не глубже колена.

Рис. 4: Выход на седловину пер. Карасу с востока.

Рис. 5: Спуск с пер. Карасу, южный склон.

Вышли на горизонтальную часть ледника без проблем. Снизу было хорошо видно как спускались МГУшники до нас, каждый где хотел сбегал вниз.

Ледник №113 открытый, но продолжили движение по нему в связках. Местами надо обходить трещины. Без проблем выйдя с ледника на морены. По моренам дошли до места полуднёвки.

5.4 26 июля, пер. Курумды Связной

С утра вышли в сторону правой ветви ледника №114. По мореным волам перешли на центральную ветвь ледника. С неё зашли на перевал Курумды Связной. В лоб на перевал не удобно. Можно либо зайти сверху по течению, как мы и сделали. Либо заметно ниже по течению ледника.

Рис. 6: Вид на перевал Курумнды Связной с востока.

На седловине тура не обнаружили, потому сложили свой. На спуск крутая осыпь. Двигались плотной группой зигзагом. Осыпь выходит на морены, которые вскоре переходят на открытый ледник.

По личному мнению, перевал соответствует категории сложности 1Б, нежели 1А: 1) крутой осыпной склон; 2) подход с восточной стороны логично выполнять по леднику, что требует обход трещин и передвижения в кошках. 3) с западной стороны либо уходить на ледник, если идти вверх по долине, либо на морены, если вниз по течению.

Под перевалом заобедали. После пошли вверх по леднику стремясь к левому борту, с умыслом забраться на боковую морену. Однако между ней и ледником на большом протяжение расщелина. Поэтому мы ушли ниже по леднику до приемлемого для перехода с ледника на морены. Где-то там же выбрали место под ночёвку с небольшим озерцом между мореной и склоном.



Рис. 7: Спуск на запад с пер. Курумды Связной.

Рис. 8: Обход ледопада лед. №115.

5.5 27 июля, подход под пер. Трон Кичкесу

С утра пошли по морене и подошли к месту ступени ледника. По морене поднялись наверх и вышли на верхнее ледниковое плато. Тем самым мы обошли ледопад. Плато закрыто неглубокопроваливающимся снегом. По нему плавно вышли в верхний цирк и заобедали на морене. После обеда прошли по моренам вверх до места ночёвки. Было ещё достаточно времени до ночи, потому сходили наверх на ребро с целью разведки и акклиматизации.

Рис. 9: Цирк пер. Трон Кичкесу.

5.6 28 июля, пер. Трон Кичкесу

С утра погода несколько хмурилась. Мы пошли по выбранному вчера пути. Выбравшись на ребро, пошли по его гребню. Добрались до слияния ребра с отрогом. Отрог плотно укрыт снегом. Под снегом можно и нужно докапываться до льда, но в точке 6-8 лёд кончился, а снежный гребень остался. Ближайший лёд по гребню оказался в трёх связанных верёвках. С этого места было возобновлено движение с нормально перильной страховкой.

Чтобы забраться на предвершину, где был поставлен лагерь, пришлось преодолеть небольшой участок трещин, в которые лихо протаптывается снег. Выглядит это место так, что оно довольно активно меняется, что может как облегчить, так и усложнить прохождение этого участка.

5.7 29 июля, пер. Трон Кичкесу

С утра связались и сразу же зашли на вершину Трон Кичкесу Главную. С неё пешком перешли на вершину Трон Кичкесу Центральную. На переходе укрытый снегом ледник с уклоном на юг. При необходимости можно ночевать. На вторую вершину поднимаемся вкручивая несколько промежуточных буров.

Продолжаем движение по гребню на спуск. Идём недалеко от края. Пару ступенек с перепадом метров пол-ста и выходим на осыпной гребень. Завидав удобное место для спуска на ледник уходим с отрога. По леднику двигаемся в связках, после плоской части придерживаемся правой стороны. Ледник этот впадает в лед. Правый Кичкесу, при впадение ледник зачехлён, на этих камнях и заобедали.

Движение продолжили вдоль правого борта по ранклюфту и моренам. Пройдя приток и ледник текущй с перевалов Кичкесу Северный и Михаила Волкова выбрали место для лагеря, где и заночевали.

Рис. 10: Гребень при подъёме на пер. Трон Кичкесу.

Рис. 11: Гребень при подъёме на пер. Трон Кичкесу.

Рис. 12: Спуск с пер. Трон Кичкесу.

5.8 30 июля, долина р. Кичкесу

Пройдя боковую морену полностью перешли на ледник. По леднинику двигались ближе к правому борту. Когда ледник начал сходить на нет, мы ушли налево и спустились вниз на твёрдую землю и немного отойдя от ледника устроились на обед.

После обеда двигались по берегу вниз по течению. Дошли до слияния притоков 3595,0. Бродили приток тройками и четвёрками, выстраиваясь стенкой. Первый и последний по возможности были без рюкзаков. Самое глубокое место было где-то по колено, может чуть выше, если встать между камней.

После брода вышли на густо поросшей травой холм, размежевавший долины рек Кичкесу и Пограничников. Там и остались на ночёвку.

5.9 31 июля, пер. Рыжий

Спустившись с холма ушли вверх по течению р. Пограничников и спустя километр перебродили её. Через пару ходок подошли к низовьям висячей долины пер. Рыжий.

По притоку не пошли. полезли на бугор. Когда приятный для движения бугор кончился, всё таки пришлось спуститься по осыпному конгломерату в русло и подняться вверх, тем самым выйдя на морены. Пройдя некоторое количество морен и стремясь к правому борту долины, так как на нём лежали обещающие воду снежники, вышли небольшому озерцу и встали на обед.

После обеда за одну ходку перебрались через морены к другому борту и вышли на удивительно прелестную полянку с ледниковым ручьём.

От полянки сразу можно выйти на вдоль ручья за дамбу, за коей уже и начинается ледник. Ледник плоский, небольшой, снега мало, трещин не обнаружено. Подходим под пер. Рыжий. Возникают некоторый сомнения где именно седловина, с восточной стороны первопройденная седловина явно выше седловины, что около узла. Решаем не мудорствовать и отправляемся к

Рис. 13: Брод р. Левая Кичкесу.

Рис. 14: Брод р. Левая Кичкесу.



Рис. 15: Долина к пер. Рыжий.

Рис. 16: Подъём на пер. Рыжий.

пройденной седловине. Взлёт на седловину представлен мелкой умеренно-подвижной мягкой осыпью. Поднимаемся в несколько зигзагов. На самой седловине висит пара карнизов. Выйдя на верх понимаем, что они имеют хороший потенциал к падению. Надо было держаться строго между ними, было бы не так удобно подниматься, зато безопаснее.

На седловине тура не обнаружили. да и вообще его сложить особо не из чего, под ногами мелкая щебёнка. С гребня приносим несколько белых камней, легко крошащихся руками, и складываем из них тур.

Рис. 17: Спуск с пер. Рыжий в долину р. Капстур.

Спуск с перевала по неглубокому снегу и на ледник, идём в кошках. По леднику сбрасываем высоту и выходим на площадку с мелким песочком и ледниковым ручьём. Становимся на ночь.

5.10 1 августа, долина р. Капстур

Утром выходим вниз и быстро уходим с безжизненных морен, на морены заросшие травой. Идя вниз по долине и придерживаясь левого борта встречаем тропу, по которой и продолжаем движение. Так мы добираемся до дороги, по ней доходим до вагончика, где была оставлена наша заброска. Чай, каймак. айран, лепёшки, перепаковка и идёт к погранзаставе.

Оказывается, что погранзастава вообще закрыта. Наша пропуск не работает. Военнослужащие не знают даже где проходит граница и удивляются, когда показываешь им её на карте.

Отходим немного от заставы назад и начинаем думать, что делать. Кажется, что остаётся только несколько изворачивать вторую часть маршрута на изнанку. Пока думали к заставе подъезжает микроавтобус с туристами из турклуба Вестра и они тоже что-то пытаются сделать на заставе — не получается. Они узнаю, что начальник находится в части в Сарыташе, куда они собираются поехать за выяснением обстоятельств. Двое из нас похватав все паспорта нашей группы едут с ними. В военной части оказывается молодой офицер, которой проявил лояльность и понимание, объяснил почему нельзя, куда нельзя, куда можно. Отворачивался в тот момент,

когда нитка маршрута наших московских коллег уходила в Таджакистан. Перефотал паспорта и пропуска, сказал что позвонит на заставу и предупредит о наших двух группах.

Мы вернулись обратно в Бордобо. Теперь у нас был новый план и следуя ему мы пошли на север по дороге, а потом немного отошли от неё на запад и встали на ночь.

Один из участников уехал на микроавтобусе москвичей в Ош по состоянию здоровья, но закупившись нужными лекарствами на следующий день вернулся.

5.11 2 августа, р. Кызыл-Арт

В этот день мы встретились с нашим идущим не поправку участником и перейдя одну реку взобрались на холм, на котором и устроили днёвку.

5.12 3 августа, долина р. Джанайдартака

С утра мы перебродили реку на берегу которой стояли и дойдя до р. Джанайдартаки двигались вдоль неё до самого обеда.

На обеде к нам пришли двое дружинников, один пешком другой на коне. Поинтересовались кто мы и откуда, документов не проверяли. Мы их заверили, что про нас знаю и Сарыташе, и на заставе. Удовлетворившись этим, дружинники уехали по своим делам. Зелёнка закончилась и мы продолжили движение по моренам.

Вечером выбрали площадку для лагеря, где и заночевали. Ночью температура опустилась ниже нуля, так как камни вдоль ручьёв обледенели.

5.13 4 августа, пер. Назарова

После завтрака утром, сделав одну ходку, мы выбрали место для заброски. С собой взяли еды на пять дней.

Дальше мы ушли вверх по долине ледника Назарова. Сначала двигались по восточному карману, потом через боковые морены перешли на ледник. Ледник покрыт мелким камнем. Обедали на леднике под перевалом Назарова.

Перевал с западной стороны представляет собой ледник укрытый фирном и снегом. В нижней части первые метров 50–100 подъёма можно подниматься по заснеженной осыпи севернее ледника. При переходе с осыпи на ледник встречаются небольшие трещины. В верхней части можно уходить к северу с выходом на осыпь и скалы, продолжив подъём там, на сколько удобно, уходить на юг на седловину перевала.

Группа разбилась на две связки, и совершила подъём по заснеженной осыпи, потом вышла на ледник, там по возможности была организована страховка на скользящих ледобурах. К сожалению отметим, что глубина снежного покрова не позволяет в любом месте докапаться до льда. С ледника мы ушли налево по ходу движения, выйдя на осыпь под скалами, поднялись вверх и под гребневыми скальными выходами перешли на седловину.

На перевале сняли записку ... и оставили свою.

В связках поднялись по гребню выше на север, где находим озерцо и место под палатку.

5.14 5 августа, к в. Корженевского

На следующий день, связавшись, продолжаем движение по гребню на север.

На ночь останавливаемся на опушке.

5.15 6 августа, к в. Корженевского

За этот день мы поднялись на предвершину пика Корженевского.

На скользящих бурах (около 12 штук) прошли до пологого (без набора высоты) и продолжительного острого карниза. Идти пришлось по южной стороне: по гребню остро, на север —

Рис. 18: Пер. Назарова, западный склон. Видны следы нашего подъёма.

Рис. 19: На северном гребне пика Корженевского.

Рис. 20: На северном гребне пика Корженевского.

Рис. 21: На северном гребне пика Корженевского.

резкий сброс. Шли аккуратно в связках, парочку буров закрутили только в конце участка: раньше было некуда.

После карниза — тропёжка по глубокому мокрому снегу, 4 человека тропило примерно по полходки. Далее — подъём вдоль центральной заснеженной скальной гряды. От неё уходили прямо до ледового пупыря, по которому провесили 1 верёвку. Лед честный “зимний”. После двигались в связках по плотному снегу по диагонали влево вверх по косой полке, которая выводит на снежную площадку.

День без обеда. Заночевали на 5900. После обеда небо затянуто, видимость плохая, порывистый ледяной ветер, иногда посыпает крупой.

5.16 7 августа, пики Корженевского и ВМФ

Рис. 22: Гребень Заалайского хребта от пика Корженевского к пику ВМФ.

Утром следующего дня мы взошли на пика Корженевского. Двигаюсь с пика на запад спустились на седловину перевала ВМФ.

На пик ВМФ мы немного преподнялись и косыми траверсом ушли на камни северного отрога, в котором лежит перевал Корженевского Восточный. С этих камней мы аккуратно двигались, прокладывая путь по возможности близко к камням и минимизируя подрезание склона.

Таким образом мы ушли с плоской части гребня, и начали спускаться по покатому гребню. Гребень становился более острым и крутым, дальше — спуск по перилам. Повесили 7 верёвок: 2 на снежном щите, 4 на ледорубах, 1 на бурах. По установившейся традиции видимость в районе обеда начала портиться, и к 17 часам пропала совсем, что вынудило нас встать на стоянку на наклонном участке гребня.

Рис. 23: Окончание спуска с пика ВМФ и выход на северный гребень, ведущий к пер. Корженевского В. Группа движется к первым камням.

Рис. 24: Северный гребень от пика ВМФ. Видны первые скальные выходы на гребне.

Рис. 25: Северный гребень от пика ВМФ.

Рис. 26: Северный гребень от пика ВМФ.

Рис. 27: Северный гребень от пика ВМФ. Выход к пер. Корженевского В. Виден лед. Заблуждений.

5.17 8 августа, пер. Корженевского Восточный

Сначала шли в связках и кошках. На выкручивании повесили 2 веревки, затем закрутили 3 скользящих бура.

В 10:30 были на перевале Корженевского Восточный, завершив тем самым второй траверс 3А в этом походе. За 5–10 минут спустились по мелкой осыпи на ледник Назарова (спуск в сторону ледника Заблуждений был сильно заснежен, поэтому выбор пал на открытый и безопасный спуск по южному склону хребта). Ледник закрыт, пара участников неглубоко и без последствий провалились в хорошие трещины. Распутали ледник без буров и веревок, придерживаясь сначала левой стороны, ледопады проходили по центру, постепенно смещаясь вправо, практически дойдя до противоположного склона.

Обеденное время застало нас в разломах ледопада, и, увидев живописное мини-озеро, решили возле него заобедать.

К 17 часам вышли к заброске в низовьях ледника Назарова, где почти час просидели под тентом, скрываясь от дождя и ветра. Лагерь поставили недалеко от места заброски на уютной площадке. Небо пасмурное почти весь день, после обеда — попытки осадков.

5.18 9 августа, лед. Корженевского

За следующий день мы шли по леднику Корженевского вверх и достигли места впадения Перевального ледника.

5.19 10 августа, пер. Туюксу

С утра мы вышли на ледник Перевальный и двигаясь по нему подошли ближе к перевалу. Найдя удобное место, для того чтобы перебраться с ледника на склон, сделали это. Набрали

Рис. 28: Перевал Корженевского Восточный и лед. Назарова.

Рис. 29: Ледник Перевальный.

основную высоту по склону, а потом траверсом ушли на седловину. Седловина — аэродинамическая труба или мульда, как угодно. Тура не обнаружили. На спуск мы повесили первую верёвку на снежном щите. Затем была верёвка на ледорубах. После мы организовали связки и вышли на плоскость ледника, преодолев три бергшрунда. Два из них были хорошо забиты снегом, а вот третий мы преодолели по мостику, съезжая по нему на задницах.

Рис. 30: Перевал Туюксу, северный склон.

Двигались без кошек и связок по смерзшемуся леднику Перевальный, присыпанному тонким слоем крупы, но все же открытому. Кошки надели когда поравнялись с красными моренами по правую руку: ледник стал более крутым и рваным. С полчаса потратили на поиск наиболее простого перехода на красный склон справа, потому как весь правый борт ледника обрывался метров на 30 рваными трещинами. Распутали, закрутив один промежуточный бур. Дальше двигались по границе ледника и красной морены до сухого русла ручья, сходящего с хребта. За ходку поднялись по этому ручью на сам хребет с намерением продолжить движение до перевала Туюксу траверсом. Надели кошки для пересечения нескольких крупных раскисших, и от того скользких, снежников. В 11 часов были на восточной седловине перевала Туюксу, устроили там обед в уютной мульде. На спуск повесили 4 веревки: на снежном щите с седловины и 3 на ледорубах. Дальше — аккуратно в связках. Снега на спуске очень много — это позволило с подстраховкой в связках преодолеть большой бергшрунд в месте сужения.

Ледник Туюксу в верхней части закрыт, мы двигались медленно, прощупывая снег на предмет трещин. От центра ледника постепенно уходим вправо, а после его перегиба с разломами идем, практически прижимаясь к правому склону. Пробегаем под нависающими со склона ледовыми глыбами, ледник после перегиба уже открыт. Дальше ледник поворачивает и выполаживается, по правую руку остается еще гряда разломов. А мы двигаемся на спуск по левому борту ледника. Вскоре развязываемся, снимаем кошки и идем по моренам, придерживаясь левого края долины.

Завидев зеленку, надеемся, что успеем добежать, только световой день подходит к концу, а намеков на стоянку все нет и нет: на некоторых поворотах долина хорошо просматривается,

склоны с травой слишком крутые (на следующий день выяснилось, что стоянок не будет до начала подъема на перевал Минский). Находим каменистую террасу, и после 10 минут работы лопатами она становится идеально ровным балконом. Рядом ручей с чистой водой.

Ночевка на 3900. Погода: в районе обеда были небольшие попытки осадков, переменная облачность.

Рис. 31: Ледопад Туюксу.

5.20 11 августа, р. Туюксу

Скинули 300 метров высоты. До начала каньонов налево вверх по чистому ручью уходит нахоженная скотом тропа. Резкий набор высоты по зеленке, и через интенсивную ходку оказываемся на выполаживании. Дальше движемся по левому скальному осыпному склону, который постепенно выводит к руслу реки. Воды очень мало, камни сухие и лежат удобными ступенями — очень комфортно идти прямо по руслу, где и пошла часть группы. Вторая — чуть выше по осыпному склону, говорят — тоже неплохо. Далее — крутой участок прямо ручью. На одной из площадок на повороте долины устраиваем долгий обед с сушкой и сном (11:30–14:00). Неспешно продолжив путь, замечаем группу на спуске с пер. Туюксу Западный — вешают веревки. Хотели дождаться, но по прикидкам, им ещё часа 2 до нас оставалось. Предположили, что ребята из МАИ под руководством Лебедева (дома выяснили, что догадка верная). Практически весь дальнейший путь подъема идет по ручью, лишь в верховьях ледника мы надели кошки и пробежали по свежему снегу. Палатку поставили под перевальным взлетом в 15:30. Вода бежит в 10 метрах. В 16 часов — снегопад (в долине сильный, нас слегка зацепило) до вечера, до обеда — ясно.

Рис. 32: Левый приток р. Туюксу, ведущий к перевалм Туюксу Западный и Минский.

Рис. 33: Путь к перевалу Минский со стороны р. Туюксу.

Рис. 34: Перевал Минский, вид с востока.

5.21 12 августа, пер. Минский

За одну ходку преодолеваем взлёт из мелкой хорошо слежавшейся (смерзшейся?) сыпухи, и в 07:55 мы на перевале Минский (1Б, 4593). Оставляем записку, связываемся, надеваем кошки и идем вниз. Снега, как всегда в этом походе, много, но держит он прекрасно с утра. На спуске проглядываются следы предыдущей группы (украинцы, записку которых мы сняли), уже порядком занесенные недавними снегопадами. По левую руку проглядывается большой разлом, но он под большим слоем снега. Мы уходим вправо, и, закладывая большой зигзаг, спускаемся до ручья, снимаем кошки, убираем веревку. Решаем, что спуск по руслу будет удобнее, и с предвкушением близости травы и цивилизации, бежим дальше. Постепенно склон слева выполаживается, появляется растительность, время от времени проглядывается тропа — уходим на зеленку. Подойдя к р. Ачикташ, бурно дискутируем, бродить или обходить. А обходить — это 4 км вниз по течению до моста, а потом те же 4 км вверх, и дальше по плану до Луковой поляны. Река вздутая, бурная, посему решаем, что мы не устали и погулять не прочь. Но сначала надо пообедать. Оперативно готовим и бежим. На Луковую поляну приходим к 17 часам и разбиваем лагерь.

5.22 13 августа, к лагерю 5200

Вышли сутра по тропе вдоль ручья Разведовательного. Прошли перевал Путешественников. К обеду по тропе дошли до первого лагеря 4400, а ужинали и ночевали уже лагере 5200.

5.23 14–15 августа, пурговка

Два дня пурговали. Порывистый ветер, снег, видимость сменяется с нулевой до “вижу соседнюю палатку”. Периодически запрашиваем прогноз у нашей связистки.

Рис. 35: Спуск с перевала Минский на запад.

Рис. 36: Перевал путешественников.

Рис. 37: Во втором лагере на лед. Ленина.

5.24 16 августа, в. Раздельная

До 9 утра лежали слушали шум ветра, щурились через палатку от солнышка, ждали смс с прогнозом, что решил бы исход событий. Получив на сегодня “сильный ветер, ясно”, на завтра “ослабление ветра, ясно”, решаем сегодня идти на Раздельную, а завтра пробовать восхождение на Ленина. Довольно долго откапывали заполированное снаряжение за палаткой. 15:30 — Раздельная. Без обеда, т.к ледяной порывистый ветер.

5.25 17 августа, на Луковую поляну

01:00 – общий подъем, завтрак в палатке. За бортом порывистый ледяной ветер, ясно. Ждем в палатке до 03:00, вокруг — тишина и темнота, в лагере безжизненно. Решаем вздремнуть до 05:00, просыпаем до 06:00. Ветер чуть слабее, часть людей видим на склоне, двигаются медленно, ушли недалеко. Понимаем, что с учётом ветра, стартовав в 7 часов до вершины и обратно не успеваем засветло, принимаем решение идти вниз. За час сбросили до лагеря 5300. И все больше убеждаемся в правильности решения: ветер есть даже внизу, на подъеме на Ленина — флаги. Обед в лагере 2 на 4400. Позвонили водителю, он сможет быть на Луковой в 21 час. Не торопимся, к 18 часам доходим до Луковой поляны, готовим заключительный походный ужин. Ночевали в Оше.

Рис. 38: Группа (7 человек в ряд, слева на право Сальников С., Гаськов В., Сальников О., Разуваев Г., Попцова Е., Попцов Д., Гальт А.) на вершине Раздельная. На фоне пик Ленина и лагеря №3.

6 Итоги, выводы и рекомендации

Удалось пройти маршрут, преодолев восемь категорийных препятствий, в том числе два категории 3А и два категории 2Б, что определяет сложность как пятую. Оказалось неожиданно много плохой погоды, в среднем, во второй половине дня и вечером — облачно и осадки.

7 Приложение

7.1 Снятые перевальные записки

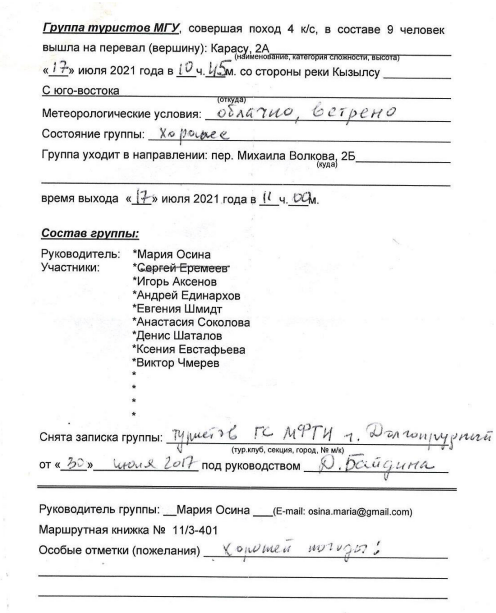

Группа туристов МГУ, совершая поход 4 к/с, в составе 9 человек
вышла на перевал (вершину): Карасу, 2А
(наименование, категория сложности, высота)
«17» июля 2021 года в 10 ч. 45 м. со стороны реки Кызылсу
С юго-востока
(откуда)
Метеорологические условия: облачно, ветрено
Состояние группы: хорошее
Группа уходит в направлении: пер. Михаила Волкова, 2Б
(куда)

время выхода «17» июля 2021 года в 11 ч. 00 м.

Состав группы:

Руководитель: *Мария Осина
Участники: *~~Сергей Еремеев~~
*Игорь Аксенов
*Андрей Единархов
*Евгения Шмидт
*Анастасия Соколова
*Денис Шаталов
*Ксения Евстафьева
*Виктор Чмерев
*
*
*
*

Снята записка группы: туристов ГС МФТИ г. Долгопрудный
(тур.клуб, секция, город, № м/к)
от «30» июля 2017 под руководством Д. Байдина

Руководитель группы: Мария Осина (E-mail: osina.maria@gmail.com)
Маршрутная книжка № 11/3-401
Особые отметки (пожелания) хорошей погоды!

Рис. 39: Записка с пер. Карасу.

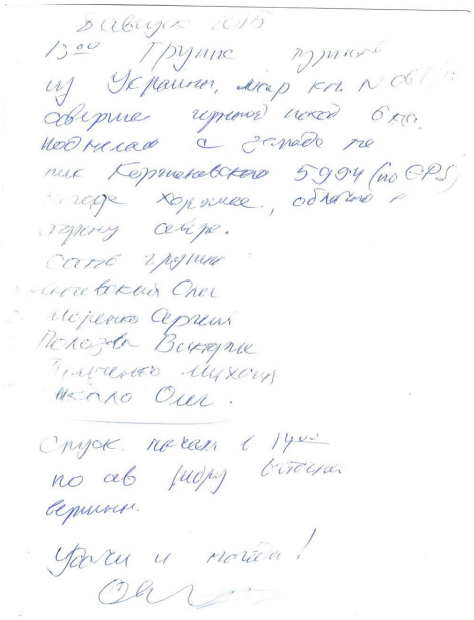

Рис. 40: Записка с пика Корженевского.

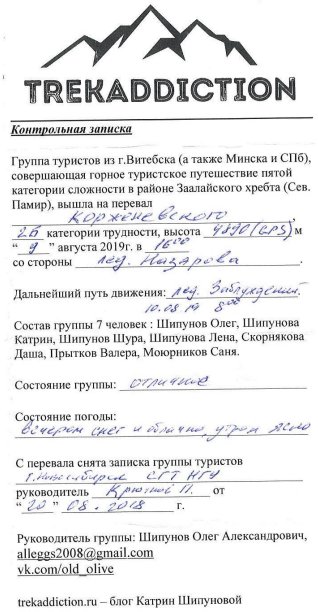

TREKADDICTION

Контрольная записка

Группа туристов из г.Витебска (а также Минска и СПб), совершающая горное туристское путешествие пятой категории сложности в районе Заалайского хребта (Сев. Памир), вышла на перевал
Корженевского
2Б категории трудности, высота 4990 (GPS) м
"9" августа 2019г. в 16:00
со стороны ледн. Назарова.

Дальнейший путь движения: ледн. Забудкедский.
10.08.19 8:00

Состав группы 7 человек : Шипунов Олег, Шипунова Катрин, Шипунов Шура, Шипунова Лена, Скорнякова Даша, Прытков Валера, Моюрников Саня.

Состояние группы: отличное

Состояние погоды:
вечером снег и облачно утро ясно

С перевала снята записка группы туристов
г.Новосибирск СГТ НГУ
руководитель Крюгинг И. от
"20" 08. 2018 г.

Руководитель группы: Шипунов Олег Александрович,
alleggs2008@gmail.com
vk.com/old_olive

trekaddiction.ru – блог Катрин Шипуновой

Рис. 41: Записка с пер. Корженевского Восточный.

7.2 Дополнительные фотоматериалы

Три фотоальбома с похода находятся в общем доступе:

- https://photos.app.goo.gl/qoBQgd6BkPEjGe9V6
- https://photos.app.goo.gl/CvuTG8cGQoU4Rwbv5
- https://photos.app.goo.gl/2U3qgB7aqxstg4U59