Новосибирское отделение туристско-спортивного союза России
Секция горного туризма Спортклуба Новосибирского госуниверситета

О Т Ч Ё Т

о горном походе третьей категории сложности
в районе Гиссарского и Зеравшанского хребта, Памиро-Алай,
совершенном в период с 9 по 30 августа 2012 г.
по маршруту:
пос. Нарвад – пер. Джиджик (1а, 3538) –
пер. Зинах нижний (1б, 3918) – р. Желтый – пер. Зард (1б*, 3996) –
пер. Зеленоград (2а, 4615) – п. Малая Ганза (2а, 4950, радиально) –
пер. Яшмовый западный (2а, 4050) – п. Замок (2а, 5002, радиально) –
озёра мутные – Алаудинские озёра (радиально) –
пер. Чимтарга (1б, 4760) – п. Энергия (2а, 5120, радиально) –
р. Правый Зиндон – р. Левый Зиндон – пер. Юбилейный (2а, 4341) –
р. Казнок – пос. Сарытаг – озеро Искандеркуль –
р. Ангишт – пер. Ушко (1б, 4118) – пер. Стажёрский (2а, 4485) –
п. Белая Пирамида (1б, 4841) – пер. Корона Сиамы (2а*, 4145) –
р. Сиама – а/л Варзоб

Маршрутная книжка №О-129-12
Руководитель: Щербаков Антон
Адрес: 630090 Новосибирск, ул. Пирогова, д. 34. кв. 43
Телефон: 8–923–130–52–13
anton.scherbakov@gmail.com

МКК СФО рассмотрела отчет и считает, что маршрут соответствует
3 к. с. и может быть зачтен всем участникам и руководителю

Отчет использовать в библиотеке _____

г. Новосибирск, 2012 г.

Содержание

Краткая характеристика района похода **2**

Справочные сведения о группе и маршруте **2**

Состав группы 4

Подробная нитка маршрута 5

Материальное обеспечение группы 7

График движения 8

Описание перевалов, дневник похода **9**

1. Перевал Джиджик (1а, 3538) 10
2. Перевал Зинах нижний (1б, 3918) 10
3. Перевал Зард (1б*, 3996) 11
4. Перевал Зеленоград (2а, 4615) 11
5. Пик Малая Ганза (2а, 4950, радиально) 12
6. Пералазы 6866, 6867, 6868 и перевал Яшмовый западный (2а, 4050) . . 12
7. Пик Замок (2а, 5002, радиально) 13
8. Перевал Чимтарга (1б, 4760) 13
9. Пик Энергия (2а, 5120, радиально) 14
10. Перевал Юбилейный (2а, 4341) 14
11. Перевал Ушко (1б, 4118) 16
12. Перевал Стажёрский (2а, 4485) 16
13. Белая Пирамида (1б, 4841) 16
14. Перевал Корона Сиамы (2а*, 4145) 17

Выводы и рекомендации **19**

Благодарности **19**

Фотографии **20**

Краткая характеристика района похода

Фанские горы и Гиссарский хребет расположены на юго-западе Памиро-Алая в районе и Зеравшанского хребта, расположенные на территории Таджикистана и Узбекистана. «Фаны» переводится соответственно как «Крепость» и «Дающий золото» – этот район до сих пор хранит золотоносные рудники. Преимущественно расположены на территории Таджикистана.

Фаны всегда привлекали, прежде всего, прекрасной стабильной и солнечной погодой в июле-августе, наличием перевалов и альпинистских маршрутов на вершины всех категорий сложности от простых некатегорийных до сложнейших скальных стенных маршрутов 6Б. Обилие разных перевалов также позволяет пройти и походы различной сложности: от 1ой и до 6ой. Высшая точка района – вершина Чимтарга 5489м. Другие пятитысячники – Бодхона (5138), Чапдара (5050), Большая Ганза (5306), Малая Ганза (4945), Замок (5002), Мирали (5132), Энергия (5120). Высшая точка Гиссарского хребта – пик Белой пирамиды, 4841м. В Фанах множество красивейших озер. Самые известные Алаудинские в долине р. Чапдара, Куликалонские, Алло, и конечно – Искандеркуль. Наиболее рекомендуемое время путешествий и восхождений в Фанах – конец июня-начало сентября.

Справочные сведения о группе и маршруте

Проводящая организация: Спортклуб Новосибирского госуниверситета,
г. Новосибирск 630090, ул. Пирогова, д. 2, т. 8–383–3634107,
http://nsu.ru/, http://mountain.nsu.ru/

Место проведения: Республика Таджикистан, Согдийская область, Фанские горы и Гиссарский хребет

Общие сведения о маршруте:

вид туризма	к. с.	протяженность	продолжительность	сроки проведения
горный	третья	185 км	18 ходовых дней	9 – 30 августа 2012г.

Нитка маршрута: пос. Нарвад – р. Норват – пер. Джиджик (1а, 3538) – пер. Зинах нижний (1б, 3918) – р. Желтая – пер. Зард (1б*, 3996) – пер. Зеленоград (2а, 4615) – п. Малая Ганза (2а, 4950, радиально) – пер. Яшмовый западный (2а, 4050) – п. Замок (2а, 5002, радиально) – озёра мутные – Алаудинские озёра (радиально) – пер. Чимтарга (1б, 4760) – п. Энергия (2а, 5120, радиально) – р. Правый Зиндон – озеро Большое Алло – р. Левый Зиндон – озеро Верхнее Алло – пер. Юбилейный (2а, 4341) – р. Казнок – р. Хавзак – р. Арх – пос. Сарытаг – озеро Искандеркуль – р. Серидевол

– р. Ангишт – пер. Ушко (1б, 4118) – пер. Стажерский (2а, 4485) – п. Белая Пирамида (1б, 4841) – р. Кадамташ – пер. Корона Сиамы (2а*, 4145) – р. Сиама – а/л Варзоб

Определяющие препятствия:

препятствие	название	к. с.	подъем	спуск
перевал	Зеленоград	2а, 4615	снежно-ледовый	снежно-ледовый
пик	Малая Ганза	2а, 4950	снежно-ледовый	снежно-ледовый
перевал	Яшмовый западный	2а, 4050	осыпной	снежно-ледовый
пик	Замок	2а, 5002	снежный, скальный	снежный, скальный
пик	Энергия	2а, 5120	снежно-ледовый	снежно-ледовый
перевал	Юбилейный	2а, 4341	скальный	снежный, осыпной
перевал	Стажерский	2а, 4485	снежный	скальный
перевал	Корона Сиамы	2а*, 4145	снежный	скальный

Маршрут рассмотрен МКК Сибирского Федерального округа, шифр 154–00–666665553, г. Новосибирск, Красный пр., д. 98/1, т. 8–383–2163788, ф. 8–383–2363815, http://www.no-tssr.ru/, http://www.govor.ru/, govorum@online.ru

Отчет, фото и видеоматериалы к нему доступны в МКК СФО; у автора; на сайте СГТ НГУ по адресу http://mountain.nsu.ru/mwiki/images/extra/Fany-Scherbakov-2012.pdf

Заезд на маршрут Самолётом Новосибирск – Душанбе, трансфер Душанбе – Нарвад, а/л Варзоб – Душанбе заказные микроавтобусы.

Состав группы

№	Ф. И. О.	г. р.	адрес	обязанности
1	ЩЕРБАКОВ Антон Станиславович	1988	Пирогова, 34 – 43	руководитель
2	СЕРБУЛЕНКО Леонид Михайлович	1955	Белинского 6 — 198	усиление
3	ОСЬКИНА Наталья Александровна	1983	Золотодолинская 29 – 508	врач
4	КУДАШОВ Иван Григорьевич	1985	Кирова 6 – 181	примусолог
5	СЕНЬКЕВИЧ Олег Ростиславович	1989	пос. Краснообск 2 – 170	аптекарь
6	ВОЛОГИН Даниил Андреевич	1990	Пирогова 18а – 504	гитарист
7	ВЯЗЬМИТИНОВ Сергей Павлович	1984	Российская, 17 – 25	реммастер
8	ПРОЖЕРИНА Мария Константиновна	1987	Российская, 17 – 25	финансист
9	ПЕРШИН Денис Юрьевич	1978	пос. Кольцово, Овражная 1	завхоз
10	ЯСКЕВИЧ Сергей Владимирович	1985	Ляпунова 4 – 634	аккордеонист

Подробная нитка маршрута

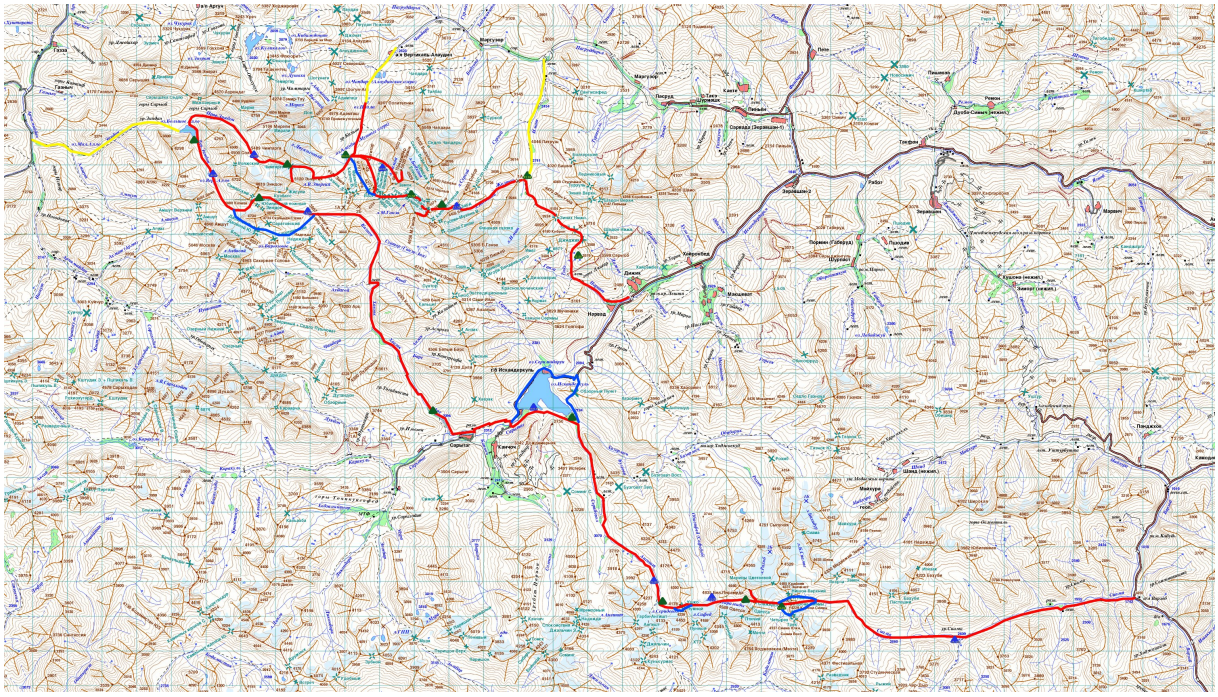

Рис. 1. Схема маршрута на карте Завьялова: красным обозначена основная нитка, синим запасные варианты, жёлтым аварийные; зелёными треугольниками обозначены места ночёвок, синими - в случае отличия от запланированного

Заявленная нитка маршрута

пос. Нарвад – р. Норват – пер. Джиджик (1а, 3538) – пер. Зинах нижний (1б, 3918) – р. Желтая – пер. Зард (1б*, 3996) – пер. Зеленоград (2а, 4615) – п. Малая Ганза (2а, 4950, радиально) – пер. Яшмовый западный (2а, 4050) – п. Замок (2а, 5002, радиально) – озёра мутные – Алаудинские озёра (радиально) – пер. Чимтарга (1б, 4760) – п. Энергия (2а, 5120, радиально) – р. Правый Зиндон – озеро Большое Алло – р. Левый Зиндон – озеро Верхнее Алло – пер. Юбилейный (2а, 4341) – р. Казнок – р. Хавзак – р. Арх – пос. Сарытаг – озеро Искандеркуль – р. Серидевол – р. Ангишт – пер. Ушко (1б, 4118) – пер. Стажерский (2а, 4485) – п. Белая Пирамида (1б, 4841) – р. Кадамташ – пер. Корона Сиамы (2а*, 4145) – р. Сиама – а/л Варзоб

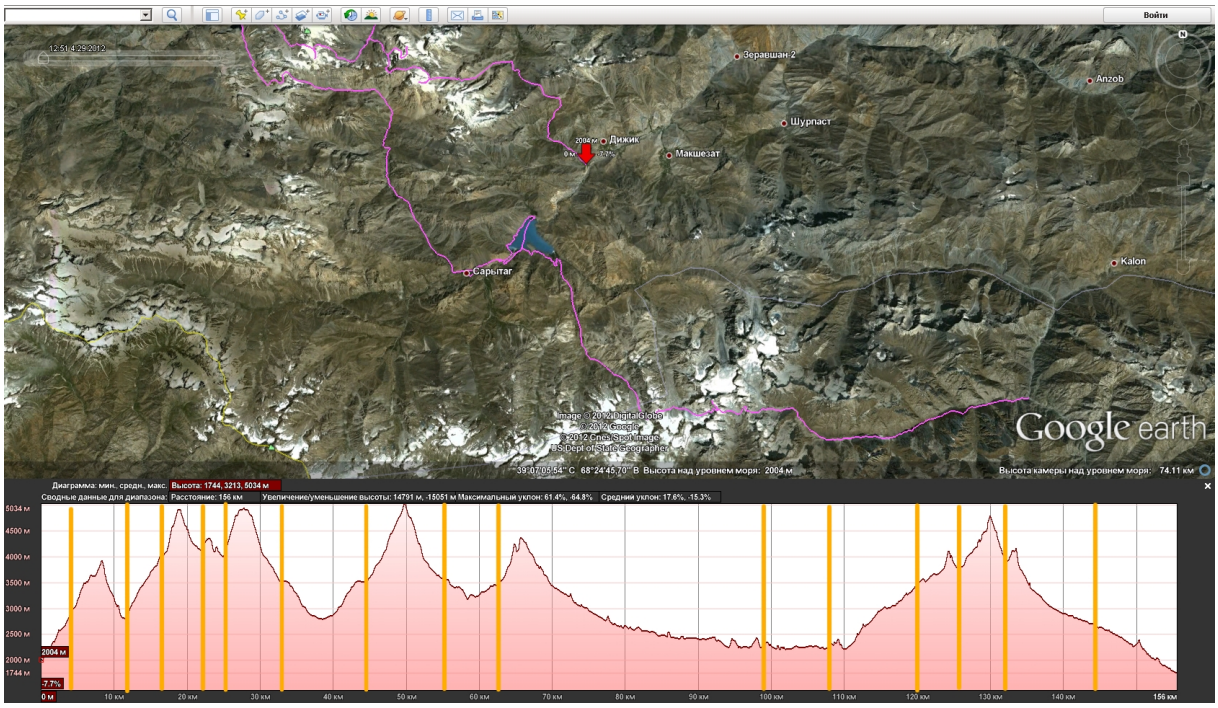

Рис. 2. Маршрут на космоснимке, вертикальными оранжевыми линиями отмечены ночёвки

Заявленные запасные варианты маршрута

- Была предусмотрена возможность вместо перевала Яшмовый западный (2а, 4050) пройти перевал ВАА(1б, 3970) в случае камнеопасности.
- В случае нехватки времени был возможен отказ от радиальных восхождений на п.Малая Ганза, п.Замок, п.Энергия и п.Белая Пирамида
- Возможна была замена перевала пер.Юбилейный (2а, 4341) на перевал Двойной северный (1б, 4260) в случае камнеопасности.
- В случае нехватки времени возможен отказ от перевала Ушко (1б, 4118), в пользу перевалов Бузговат западный (н/к) и Бузговат восточный (н/к) и подъёма по р.Обисафед, либо в пользу перевала Чумной (1б) в случае камнеопасности.
- В случае нехватки времени возможна замена перевала Корона Сиамы (2а) на пер.Нишон (1б) или пер.Четырёх(1б)

Отличия между основным заявленным и пройденным вариантами

Отличия незначительны, маршрут пройден полностью.

Материальное обеспечение группы

Общественное и личное снаряжение, ремнабор и медицинская аптечка комплектовались согласно обычным требованиям к проведению горных походов в межсезонье.

Расчёт продуктов на весь поход был слегка облегчённым: 560 гр. на человека в день (с бензином и тарой 740 гр.). Бензин брали в пластиковых бутылках из-под минеральной воды в количестве 19 л (100 мл на человека в день). При этом около 3ёх литров было сэкономлено. Особо интересующиеся могут ознакомиться со всеми подробностями материального обеспечения группы в файлах, находящихся на прилагающемся CD диске с электронной версией отчета. Там можно найти раскладку по еде, список ремнабора и список аптеки.

Билеты до Душанбе и назад в среднем обошлись в 17,5 тысяч рублей. Весь поход, включая расходы на перелёт Новосибирск – Душанбе, дорогу и продукты питания, обошёлся приблизительно в 27 тысяч рублей на человека от Новосибирска до Новосибирска.

Специальное групповое снаряжение

Верёвка основная∅10 мм	3 шт. (50, 50, 50)
Верёвка сбрасывающая ∅8 мм	1 шт. (50)
Верёвка расходная ∅10 мм	1шт (20)
Крючья скальные	12 шт. разных
Ледобуры	9 шт.
Карабины общественные	13 шт.
Лавинные лопаты	1 шт.

Специальное личное снаряжение

Айсбайль (ледоруб)	1 шт.
Кошки	1 пара
Страховочная система	1 шт.
Зажим (жумар)	1 шт.
Спусковое устройство	1 шт.
Карабины личные	4 шт.
Каска	1 шт.

Фанские горы и Гиссарский хребет не славятся большими оледенинями, поэтому в походе преимущественно приходилось передвигаться по сыпухам и курумникам. В связках ходили редко, но кошками мы пользовались регулярно. Всего в походе было повешено 16 верёвок перил.

График движения

дата	день пути	участок маршрута	км	△h, м	характер пути, метеоусловия
10.8	1	пос. Нарвад – р. Норват – р. Тодэ	4,8	+1050	тропа; солнечно, небольшой дождь
11.8	2	пер. Джиджик – перелаз 6865 – перевал Зинах нижний – р. Имат – р. Жёлтый	6,6	+1050 -1250	тропа, курумник; солнечно, ветрено
12.8	3	перелаз (обход каньона Жёлтый) – л. Жёлтый – пер. Зард	4,2	+1150	тропа, курумник, скалы; до обеда солнечно, после обеда дождь, град и снег
13.8	4	пер. Зеленоград – п. Малая Ганза (радиально) – морены л. Малая Ганза	5,8	+1000 -1000	курумник, засыпанный снегом, ледник; утром солнечно, после обеда туман, небольшие осадки
14.8	5	перелазы 6866 – 6867 – 6868 – пер Яшмовый западный	3,2	+250 -300	тропа, курумник, ледник; весь день ясно, вечером дождь со снегом
16.8	6	п. Замок (радиально) – мутные озёра	8	+1100 -1550	курумник, ледник, скалы; весь день ясная хорошая погода
17.8	7	Алаудинские озёра (радиально)	11,1	+710 -710	тропа; солнечно, ясно
18.8	8	пер. Чимтарга – п. Энергия (радиально) – р. правый Зиндон	5,5	+1650 -1650	тропа, курумник, лёд; ясно, солнечно, после обеда облачно, к вечеру снег с дождём
19.8	9	оз. большое Алло – р. левый Зиндон – оз. малое Алло	8,5	+300 -650	тропа, курумник; ясно, под вечер ветрено и пасмурно
20.8	10	пер. Юбилейный – верховья р. Казнок	8,6	+1000 -900	курумник, скалы, ледник; весь день хорошая погода, переменная облачность

21.8	11	р. Казнок – р. Хавзак – р. Арх – пос. Сарытаг – оз. Искандеркуль	25,9	-1500	тропа; весь день ясно, солнечно
22.8	12	т/б Искандеркуль, оз. Серимадарун, водопад Серимадарун (всё радиально)	12,8	+100 -100	тропа; весь день солнечно, жара
23.8	13	р. Серидевол – р. Ангишт	14,8	+1350	тропа, курумник; весь день ясно
24.8	14	пер. Ушко – лед. Белой пирамиды	5,1	+600 -400	курумник, ледник; весь день ясно
25.8	15	пер. Стажерский – п. Белой пирамиды (радиально) – верховья р. Кадамташ	6,5	+1050 -900	ледник, скалы, курумник; весь день ясно
26.8	16	пер. Корона Сиамы – р. Сиама – ур. Сиама	12,3	+250 -600	курумник, скалы, тропа; весь день ясно
27.8	17	р. Сиама – а/л Варзоб	10,6	-1050	тропа; весь день хорошая погода, жара

Итого 17 ходовых дней; пройдено 154,3*1,2= 185км, без учёта повторно пройденного пути 148,2*1.2=177,8км;

Описание перевалов, дневник похода

Все «лево» и «право», если не оговорено особо, считаются орографически. Время везде указано новосибирское летнее (UTC+7), которое отличается от московского на +3 часа и от местного на +2. Светлое время суток в это время года: с 7.00 до 22.00. Средняя продолжительность одной ходки 45 минут. Подъём дежурных в среднем был в 5.00 утра, а выход группы в 7.00.

Детальные описания перевалов в данном отчёте не приводятся, т.к. все из пройденных перевалов уже хорошо и многократно описаны. Здесь же приводится краткие описание и описание нашего прохождения препятствий.

Все перевальные записки, снятые с перевалов и вершин в этом походе, показаны в конце раздела «Фотографии».

9 августа. В 14.00 прилетаем в жаркий город Душанбе, тут как и обычно в это время года, температура в районе +40 градусов. В аэропорту без проблем проходим пограничный контроль и получаем багаж. Нас встречает наш оператор – Елена Лоренц. Из аэропорта едем в пункт быстрой фотографии – она необходима для регистрации в Таджикистане, а из дома мы забыли их взять. Затем едем на станцию юных геологов около Зелёного базара, где нас уже ждёт Сергей Яскевич (он прилетел на день раньше из Алма-Аты). Сергей уже закупил все недостающие продукты и первым делом мы упаковываем их по заброскам и рюкзакам, фото 12. По плану вечером этого же дня мы должны были ехать в горы, но Елена договорилась с водителями только на следующее утро. Так что оставшийся день проводим в прогулках по Душанбе.

10 августа. Из Душанбе выезжаем в 7.30 утра. В 11.00 приезжаем до конца дороги в кишлаке Нарвад. Тут остаются все вещи, за исключением заброски. Трое добровольцев едут в Сарытаг, пока остальные "развлекаются" с Нарвадовскими детьми. В Сарытаге без проблем оставляем заброску у хозяина магазина Махмута, фото 13. У него же удалось купить сегодняшний обед - два арбуза. В 14.30 возвращаемся в Нарвад, кушаем арбузы и в 15.00 выходим на маршрут, фото 14. Дорога жаркая, однако Фанские горы спасают - через 2 ходки начинается мелкий дождь. В 19.00 останавливаемся у последней воды на ручье Тодэ – как ни странно (фото 16), но все успели устать.

1. Перевал Джиджик (1а, 3538)

Перевал Джиджик находится в южных отрогах Фанских гор. Сам по себе перевал не особо интересен – его обычно ходят с связке с переваломи Норват, Игоря Бандриевского и Зинах нижний. Вдоль ручья (с левой стороны) Тодэ и до самого перевала идёт хорошо набитая тропа, с другой (восточной) стороны тропа тоже есть, но менее выраженная в сторону каньона 6865 и перевала Зинах нижний.

11 августа. Утро удивляет низкой температурой - на ходках сидеть без пуховки холодно, а меж тем высота только чуть больше 3000м. В 9.30 забираемся на перевал Джиджик (1а), фото 17.

2. Перевал Зинах нижний (1б, 3918)

Перевал Зинах нижний позволяет попасть в долину реки Имат. С юга перевал представляет из себя пологий среднего размера курумник, прохождение которого не представляет из себя особой трудности. С севера же свисает ледник, и передвигаться нужно правее этого ледника, по сыпухе.

Ещё 3 ходки и мы уже на втором перевале - Зинах Нижний. Чувствуется высота, уже почти 4000м. На перевале Зинах нижний были около 12.30 - время обеда. Однако воды не оказалось, хотя ледник есть. Спускаемся вниз до ближайшей воды две ходки, и встаём на обед только в 14.00. По окончании обеда, около 16.00, начинается дождь - стабильное явление этим летом в Фанских горах. За длинную ходку спускаемся к реке Имат. Ещё час уходит на брод Имата (фото 20) и подход к устью Желтого ручья.

Ночуем у устья в живописной берёзовой роще, фото 21. Леня и Даня перед ужином уходят на разведку каньона на Желтом ручьё. Они пытаются найти проход ближе к руслу (не через верх), соответствующий 1а, однако не находят. Решаем, что завтра идём в обход через верх.

3. Перевал Зард (1б*, 3996)

Перевал Зард позволяет попасть из долины ручья Жёлтый в долину реки Сурхоб. Определяющая сторона перевала – юго-восточная. С этой стороны подъём представляет собой скальный выступ с перепадом около 150ти метров. Для прохождения скальной части необходимо иметь соответствующее снаряжение: верёвки, петли. С северо-запада на перевал можно зайти пешком практически без всякого перевала.

12 августа. С самого утра пыхтим в процессе обхода каньона - почти 600 метров набора! За две ходки выходим на верх обхода. Чуть выше выходим на полянку, где местный чабан пасёт скот. Ещё 4 ходки и мы под перевалом на леднике Жёлтый. Тут и обед - 13.00. Во время обеда идёт дождь, снег, град... Прячемся под большим тентом от Канченджанги, фото 24. Безобразие продолжается недолго, и после обеда начинается чистое небо и мы выходим на перевал. Лёня делает акцент на то, что в Фанах погода быстро налаживается. За ходку подходим под начало провески, фото 25. Первым идёт Олег. Сначала пытается пролезть с рюкзаком, потом возвращается и идёт без него, фото 26. Через 30 минут после начала провески начинается дождь, град, снег...и уже не кончается сегодня, провешиваем перила под дождём со снегом, фото 27. Верёвки опасные - верхним приходится ждать, чтобы не сыпать на нижних, ситуация также усугубляется намокшими скалами. Повесили всего 3 верёвки. По факту прохождения сложность соответствует скорее 2а, чем 1б. В 18.30 последний вылез на перевал – тут и ночуем. Все весьма сильно промокли и замёрзли. Ужинаем в палатке.

4. Перевал Зеленоград (2а, 4615)

Перевал Зеленоград - это самый простой перевал, позволяющий с ледника Имат попасть на южную часть хребта, к реке Казнок. Перевал также популярен потому, что с него можно сходить на пик Малой Ганзы по самому простому пути. С севера перевал представляет длинный, более 600 метров, снежный склон крутизной 25-30 градусов, который вблизи перевала становится круче и достигает 40-45 градусов. Как правило с этой стороны провешивают 50-70 метров перил. Путь с перевала на ледник Малой Ганзы проходит по такому же крутому рантклюфту, в котором при отсутствии снега вешают до 150ти метров перил.

13 августа. Ночью был минус, поэтому утром прохладно - то, что было мокрое, теперь твёрдое. Однако небо чистое, ждём солнышка, наблюдая живописный рассвет со стороны пика Фан-Улла, фото 28. Идём на перевал Зеленоград в кошках по снежнику – свежего снега около 15ти сантиметров, фото 29. В конце перевала вешаем одну верёвку, т.к. стало круто и выступает голый лёд. На перевале обедаем.

5. Пик Малая Ганза (2а, 4950, радиально)

Чтобы попасть на Малую Ганзу с перевала Зеленоград необходимо сначала траверсировать северо-западный склон пика Скалистый, затем по снежным полям подойти к одной из вершин Малой Ганзы (их две – северная и южная). Нужно иметь ввиду, что траверс Скалистого может быть непростым, если будет мало снега и будет выступать голый лёд. В этом случае необходима организация страховки на скользящих бурах. Также нужно иметь ввиду бергшрунд, который находится перед финальным взлётом на Малую Ганзу и который, как правило, можно обойти сбоку.

В процессе обеда опять портится погода – набегают тучи, идёт небольшой снежок. Тем не менее решаем идти на Малую Ганзу. Траверс пика Скалистого проходим пешком, делая ступени в свежем снегу, фото 30. При желании можно было бы залезть и на пик Скалистый тоже. До северной вершины Малой Ганзы доходим за две ходки, практически в отсутствии видимости забираемся на верх – не видно почти ничего. Высота 4945м, это 4ый день похода, чувствуем акклиматизацию. За ходку возвращаемся на перевал Зеленоград. Путь спуска с перевала покрыт свежим снегом, это позволяет нам просто пройти в связках, ничего не вешая, фото 32. За две ходки спускаемся с ледника на морены перед перелазами, где и ночуем. Тут хорошо видны следы ледового обвала с пика Малой Ганзы хоть и не очень свежего, но всё равно заставляющего задуматься, фото 33.

6. Пералазы 6866, 6867, 6868 и перевал Яшмовый западный (2а, 4050)

Перелазы 6866, 6867, 6868 позволяют подойти в цирк перевалов ВАА и Яшмовые, не спускаясь к реке Казнок. Эти перелазы столько раз хожены, что тут образовалась хорошо набитая тропа, поэтому ничего сложного они из себя не представляют. Перевал Яшмовый западный является самым простым из всех Яшмовых перевалов, который позволяет со стороны Казнока попасть в ущелье Алаудина. С юга заход на перевал происходит по узкому сыпушному кулуару. С севера спуск полностью ледовый, требующий в зависимости от снежной обстановки от 50ти до 200 метров перил. Также нужно иметь ввиду бергшрунд с Севера.

14 августа. Вторая ночь на 4000м проходит успешно – акклиматизация получена. За две ходки проходим перелазы и подходим под перевал Яшмовый западный. За одну ходку забираемся на него. Верхняя часть кулуара была заснежена, поэтому проходим её в кошках, фото 35. Вниз с перевала вешаем одну верёвку (фото 36), дальше при таком количестве снега комфортно идти пешком, фото 36. Решаем этот день не спускаться до Мутных озёр, а остаться в северном цирке перевалов Яшмовые, т.к. завтра по плану радиальное восхождение на Замок. Поэтому останавливаемся на ледниковой морене в 13.00 – сначала на обед, затем и на ночлег.

7. Пик Замок (2а, 5002, радиально)

Пик Замок часто посещаем и горными туристами, и альпинистами со стороны мутных озёр. С цирка Яшмовых перевалов путь подъёма сначала проходит по некрутой сыпухе. Далее передвигаться следует по правому рантклюфту ледника Замок, после чего выйти на ледник, где необходимо связаться. Ледник трещин практически не имеет, кроме одного огромного бергшрунда. В конце ледника нужно по ходу движения повернуть налево и немного пройти по снежно-осыпным полям. У пика Замок две вершины – скальная (она же башня Замка) и сыпушная, представляющая из себя огромное поле.

15 августа. Подъём чуть раньше, чем обычно, в 4.30. За 2 ходки проходим скальный подъём и рантклюфт, выходим на ледник, далее идём в кошках и связках, фото 38. В 11.00 выходим к развилке – налево на сыпушную вершину, направо на башню Замка. Трое (Лёня, Ваня и Маша) решают сходить на сыпушную вершину, остальные участники идут на башню. При подъёме на башню вешаем одну верёвку (фото 42), на спуск две. В 13.30 группы объединяются. В 15.00 спускаемся к лагерю, где обедаем и собираем лагерь около полутора часа. В 18.00 подходим на Мутные озёра. Встречаем там группу Миши Сорокина – поход 4ой категории трудности нашего клуба, общаемся, обмениваемся впечатлениями о Фанских горах! На завтра назначена днёвка с прогулкой по Алаудинскому ущелью до Алаудинских озёр.

16 августа. Подъём дежурного в 6.30, в 8.00 выходим вниз на прогулку, радиально. К 9.30 спускаемся к Алаудинскому озеру, фото 44. Этот день отдыхаем, купаемся в озёрах, загораем, кушаем плов. В 16.00 выходим обратно на Мутные с двумя арбузами, фото 45.

8. Перевал Чимтарга (1б, 4760)

Перевал Чимтарга очень популярен и, если сравнивать Фанские горы с Алтаем, то Чимтарга – это Каратюрек. Во-первых, с перевала открывается прекрасный вид на южную стену пика Чимтарги и пик Энергии, во-вторых технически сложного на этом перевале ничего нет – и с востока и с запада есть хорошо набитая тропа. При всём этом перевал весьма высокий, 4760метров. Также отмечу, что не рекомендуется этот перевал ходить с востока на подъём, т.к. с этой стороны преобладает мелкая постоянно едущая сыпуха, идти в подъём которую как минимум неприятно, а перепад от начала подъёма около 1300метров. Напротив, с запада тропа очень жесткая, набирать высоту по которой одно удовольствие.

17 августа. Обходим озеро справа (по ходу слева) и дальше уходим по моренным валам в сторону перевала Чимтарга. Через 3 ходки доходим до начала тропы. фото 46. В 13.00 на перевале, набрав с утра 1300 метров, всё же хорошо вчера отдохнули! Дневная норма выполнена, но всё же решаем на этом не останавливаться и после обеда сходить на Энергию, а потом по максимуму вниз. Маша говорит, что не пойдёт, т.к. нехорошо себя чувствует, Наташа остаётся с ней.

9. Пик Энергия (2а, 5120, радиально)

Пик Энергия, пожалуй, самый высокий среди тех, что можно пройти в походе 3к.с. по Фанским горам. С перевала Чимтарга сначала нужно идти по сыпухе в сторону Энергии, под скально-ледовый гребень, затем нужно выходить на него. Гребень как правило идут по льду (слева), где по разным описаниям, в зависимости от состояния склонов, вешают от 1ой до 5ти верёвок. Ледовая часть заканчивается небольшим скальным выступом, непосредственно за которым находится сама вершина пика Энергии.

В 14.30 выходим на радиальное восхождение. Свежий снег позволяет почти весь подъём пройти пешком, вешаем одну верёвку перед скальной частью, фото 48. В 15.50 на вершине, GPS показал высоту 5125м, погода не балует, но и не мучает - облачно, изредка падает крупа, фото 49. Вид отсюда открывается отличный: южная стена Чимтарги как на ладони, вдали виднеются Малая и Большая Ганзы, также хорошо видно пик Замок. На спуск вешаем 2 верёвки. На перевал спускаемся к 17.00. В 17.30 начинаем спуск с перевала к правому Зиндону. К 19.30 выходим на первую ровную полянку, где и останавливаемся на ночлег, фото 50. Итого за день +1700 метров и -1700 метров. Усталые, но довольные, ужинаем и отдыхаем.

18 августа. За две с половиной ходки доходим до озера большое Алло. На часах чуть меньше 10 утра, а дневной план уже выполнен. Решаем в этот день не гнать сильно вверх, а, наоборот, насладиться пейзажами гор и озёр, фото 51. Поэтому остаёмся на Алло до обеда. Выглянуло солнце, мы купаемся, загораем. В 12.00 устраиваем обед. В 14.00 выходим вверх по левому Зиндону, обходя озеро большое Алло вдоль восточного берега, фото 52. За две ходки доходим до малого Алло (фото 53), тут и решаем остановиться на ночлег, дальше стоянок не проглядывается.

10. Перевал Юбилейный (2а, 4341)

Перевал Юбилейный позволяет попасть из верховий левого Зиндона в верховья Казнока. Со стороны Зиндона перевал находится в последнем правом цирке, в этом цирке перевал самый левый. С юго-запада на перевал вешают 1-2 верёвки, в действительности трудный участок совсем небольшой – около 5-10 метров. С северо-востока перевал проходится пешком по леднику, а затем по курумнику.

19 августа. Сегодня необходимо перевалить последний перевал в первой части – перевал Юбилейный, 2а. Начинаем подъём по хорошей сыпухе. Однако чем выше, тем сложнее по ней подниматься - шаг вперёд, два назад, да и камни сыпятся очень уж легко. На верху стало понятно, что ошиблись поворотом, повернули налево (походу) не в последнем цирке, а немного раньше (см. рис 3). В итоге мы оказались на высоте перевала, буквально в 500 метрах от него, фото 54. Повезло – был простой спуск в цирк нашего перевала. Под перевал подходим к 12.00. Заключительный кулуар в снегу – вешаем одну верёвку. Фактически верёвка нужна была на промежуток 5 метров, т.к. по снегу отлично держат ступени, фото 55. На перевале обедаем. Во второй половине дня бежим вниз – сначала в кошках по леднику (фото 56), затем без них по сыпухе.

Решительно теряем высоту. Становимся лагерем в 18.00 у последнего коша, чуть не доходя поворота на перевал Казнок и ровно напротив подъёма на Бирюзовое озеро. На пробежку до Бирюзового никто не решается, и без того сегодня устали.

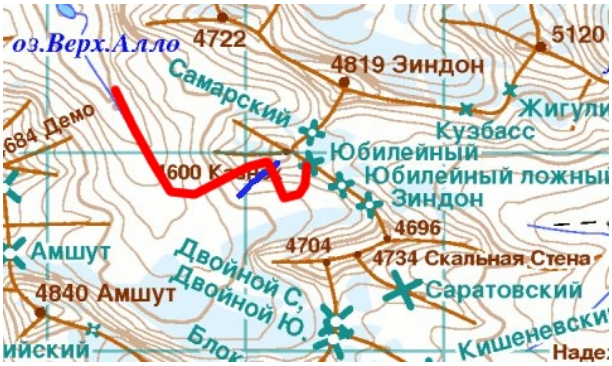

Рис. 3. Красным отмечен наш путь прохождения, синим отмечен небольшой хребтик, которого на карте отмечено не было

20 августа. Сегодня бежим вниз до заброски в Сарытаге, поэтому сильно не спешим – и так всё успеваем. Через две ходки опять встречаем группу Миши Сорокина. Они сидят на поляне, хотя уже почти 9 утра. Оказалось, что они потеряли клапан от автоклава и ищут его. Наш реммастер подбирает им болтик необходимого диаметра и их проблема исчезает. Обедаем в 12.30 в роще у впадения Анзака в Хавзак, фото 58. Комаров очень много, боремся с ними при помощи костра и дыма. В 16.00 добегаем в Сарытаг. Хозяина дома, где мы оставляли заброску, не оказалось. Поэтому вещи отдают женщины. После небольшого чаепития у них в гостях уходим на Искандеркуль, в 18.00. К 20.00 находим живописное место на мысу, без деревьев, чтобы комаров не было. Отдыхаем, ужинаем, поём песни до полуночи.

21 августа. Днёвка. Часть группы утром уходит гулять вокруг озера. Обошли озеро по северной стороне до базы Искандеркуль (фото 60), сходили на водопад Серимадарун (фото 61), покупались в озере Серимадарун (фото 62). В процессе прогулки даже немного утомились. К 17.00 вернулись к месту дневания на мыс. Тут мы жарили оладьи, готовили плов, купались, набирались сил на последнюю Гиссарскую часть похода, фото 63.

22 августа. Утром выходим в сторону р.Серидевол, сначала по дороге, потом она превращается в тропу. Сходу не вышли на мост через Серидевол, на его поиски потратили целый час (сначала бегали вверх-вниз, потом просто у местных спросили где он находится). Мост действительно не видно, т.к. он находится в роще и нету одной набитой тропы, ведущей к нему (т.к. набитых троп много). Далее поднимаемся по хорошо набитой тропе по правой стороне реки Серидевол, , фото 64. Через Серидевол выше по течению есть ещё один мост, но нам на него не надо. В 12.30 подошли к повороту на Ангишт, тут и обед, фото 65. После обеда сделали ещё 3 ходки и стали лагерем на последней полянке перед моренным валом, время около 17.00. Вечером празднуем день рождения Серёги Вязьмитинова.

11. Перевал Ушко (1б, 4118)

Перевал Ушко был пройден не так давно – в 2007ом году группой Завьялова. Этот перевал, точно также как и соседний Чумной, позволяте попасть с ледника Ангишт на ледник Сафед. С запада путь на перевал проходит по осыпному кулуару, с востока путь идёт по осыпной полке, как правило прикрытой снегом. Особенность перевала в том, что на самом верху перевала лежит «висячий» камень, под которым надо пролазить.

23 августа. Утром грустное известие - отравился Серёга Яскевич (видимо из-за воды в Искандеркуле, пил её сырой). Одну ходку проходим в сторону перевала. Становится понятно, что Серёге надо отлежаться, идти он не может. Спускаемся до воды и отдыхаем до обеда. В 13.00 обедаем, в 14.00 выходим на перевал, фото 67. Серёге лучше, но идёт он пока медленно. Около 16.00 забираемся на Ушко, фото 68. Перевал действительно с ушком. Причём именно через это ушко надо пролазить – иначе необходима провеска перил по скалам. Спуск в нашем случае был заснежен и было довольно скользко идти, тем не менее кошки надевать мы не стали, прошли аккуратно без них, фото 69. После спуска с перевала мы попали на ледник Сафед, с которого мы быстро спустились на моренное озеро – место ночёвки.

12. Перевал Стажёрский (2а, 4485)

Перевал Стажерский позволяет попасть с ледника Сафед в верховья реки Кадамташ. С запада перевал представляет собой сперва один рукав ледника Сафед, затем затяжной подъём по курумнику, как правило прикрытому снегом. С востока перевал сложнее – все известные автору пути спуска требуют от 50ти до 200 метров перил. С перевала можно двигаться по самому левому кулуару, либо прямо по центру вниз, либо через траверс узловой вершины.

24 августа. 600 метров набора до перевала Стажёрский проходим за 3 ходки, всё пешком, преимущественно по снегу, фото 70. Серёга уже окончательно выздоровел, идёт хорошо. На перевал выходим в 10.00. Тура на перевале не находим, поэтому строим свой.

13. Белая Пирамида (1б, 4841)

Пик Белая Пирамида – высшая точка Гиссарского хребта. Наиболее простой путь проходит со стороны перевала Стажёрский. От перевала необходимо передвигаться в сторону вершины, на север. Весь путь проходит по курумнику и небольшому леднику. При подъёме могут понадобиться кошки.

С перевала сразу идём на Белую пирамиду, с собой взяв только кошки. Путь на вершину идёт по курумнику, затем по снегу и последние 70 метров набора по камням. В 12.30, ровно к обеду, спускаемся на перевал, фото 72. В процессе приготовления обеда двое добровольцев проводят разведку спуска (самый левый кулуар, путь Завьялова). В процессе разведки в заснеженной части кулуара была повешана одна

верёвка. После обеда на ледник спускаемся быстро, дальше идём пешком без связок к верховьям реки Кадамташ. На леднике видим след от огромного сорвавшегося камня, причём след прерывистый, значит камень прыгал. Страшно себе представить, хотя интересно было бы посмотреть. К 16.00 спускаемся на стоянки в верховьях реки Кадамташ. Тут и ночуем. Виден путь на наш следующий и последний перевал Корона Сиамы. Также виден перевал Рохиб (Марины Цветаевой) - который пару недель назад прошёл Миша Сорокин. Олег за ужином напоминает, что расслабляться пока рано и что поход ещё не закончен.

14. Перевал Корона Сиамы (2а*, 4145)

Перевал Корона Сиамы позволяет попасть из верховий реки Кадамташ в верховья реки Сиама. Как и перевал Стажерский, Корона Сиамы с востока заходится пешком, а с запада представляет собой скальный кулуар. В кулуаре вешают 150 метров перил. При этом надо иметь ввиду, что кулуар этот весьма камнеопасен. Корона Сиамы не является самым простым перевалом в цирке – рядом есть перевал Четырёх (1б) и перевал Нишон верхний (2а), которые, пожалуй, более предпочтительны.

25 августа. 300 метров от места ночёвки до перевала набираем за одну ходку. С перевала вниз вешаем три верёвки, фото 75. Спускались медленно, т.к. перевал опасный и одновременно по верёвкам старались не ходить. Последнюю верёвку прошли в обход скальной пробки, в правую сторону, фото 76. Вообще перевал заслуживает твёрдной 2а* и не рекомендуется к прохождению (рядом есть перевал Четырёх 1б, перевал Нишон Верхний 2а и др.). Когда группа собралась в нижней части перил, выяснилось, что 1,5л бензина у Дани выпало из рюкзака на последней станции. Считаем, что для минимального выхода у нас бензина достаточно, поэтому не возвращаемся за бутылкой. Уже после верёвок, на сыпушном склоне, подскользнулся Олег и весьма сильно рассёк себе руку. Казалось, что шить надо будет. Однако Наташа, после осмотра успокоила - рана не серьёзная, фото 77. Обедаем на первой поляне с водой - в ходке от места, где закончились перила. После обеда по козьим тропам вдоль Сиамы (по правой стороне) добегаем до устья ручья с перевала Чордыр. Вечером отмечаем конец маршрута.

26 августа. Приток Чордыр перейти не удалось, поэтому его перешли в брод. Далее на карте отмечена тропа, однако, если она и есть, то где-то глубоко под травой. Сложилось такое ощущение, что ущелье заброшено. До первого летника на Сиаме (~5км выше устья в Варзоб) тропы практически не было видно, была очень заросшая. После летника тропа очень набитая (фото 79), через приток около летника есть мост. От этого места до Варзоба добегаем без особых проблем. Маршрут заканчивается на Сиаминской пасеке (фото 80), где нас поят чаем и угощают мёдом с лепёшками.

Дни в Душанбе. Маршрут был закончен на 3 дня раньше запланированного. Основным вариантом была замена билетов на 27е августа, но билетов не оказалось, а лететь через Москву оказалось дороговато. Поэтому три дня мы провели в Душанбе - отдыхали, кушали, читали книги, ходили на экскурсии. Обидно было, что эти дни нельзя было потратить, скажем, на посещение Куликалонских озёр. Несмотря на про-

должительное прибывание в Азии, 30 августа вечером мы прилетели в Новосибирск практически здоровые.

Конец.

Выводы и рекомендации

Группа прошла интересный в спортивном и исследовательском планах и одновременно безопасный маршрут по Фанским горам и Гиссарскому хребту. Для большинства участников это было первое посещение Азии. Ведь где ещё, как не в походе, можно увидеть столько нового с этнической точки зрения. Сам маршрут включает в себя 6 перевалов 2а, 4 перевала 1б, 1 перевал 1а, 3 вершины 2а и одну 1б. Маршрут представил возможность осмотреть район Фанских гор практически полностью. Пожалуй из интересных мест не удалось посетить только Куликалонские озёра. Гиссарский хребет, напротив, был посещён весьма частично, однако разница был ощущаема. Несмотря на то, что Гиссарский хребет немного ниже Фанских гор, оледенения тут больше. Долины в Гиссарском хребте более широкие, просторные, без нависающих боковых стен, как в Фанах. В каждом из этих районов много троп, это неплохо повышает скорость прохождения маршрута. Погодные условия в среднем были хорошие. Часто после обеда был дождь или снег, но, как правило, осадки продолжались недолго.

Участники определённо получили технические навыки – в походе было повешано 800 метров перил, также получили высотный опыт, максимальная точка – пик Энергии (5120м), максимальная ночёвка 4200м. Надо отдать должное участникам – каждый внёс свою лепту для качественного и безопасного прохождения маршрута. Отдельно хотелось бы отметить, что утренние сборы от подъёма первого участника до выхода последнего не превышали 2ух часов, а зачастую сборы занимали и того меньше.

Благодарности

Группа выражает признательность:

- Симонову Николаю Александровичу, опытному участнику нашего клуба, за помощь в разработке маршрута и информационную поддержку
- Юдину Владимиру Алексеевичу, руководителю нашей секции, за общие советы по прохождению маршрута
- Сальникову Георгию Ефимовичу, опытному горному туристу и пользователю ПК, за помощь в технических вопросах по написанию данного отчёта
- Лоренц Елене, нашему оператору в Таджикистане, за регистрацию и организацию трансфера в горы и обратно, asiadiscovery@mail.ru

Фотографии

Фото 1. Вязмитинов Сергей

Фото 2. Вологин Даниил

Фото 3. Яскевич Сергей

Фото 4. Оськина Наталья

Фото 5. Першин Денис

Фото 6. Кудашов Иван



Фото 7. Прожерина Мария

Фото 8. Сенькевич Олег

Фото 9. Сербуленко Леонид

Фото 10. Щербаков Антон

Фото 11. Вид на Памир из самолёта, рейс Новосибирск – Душанбе, на фото можно увидеть пик Ленина

Фото 12. Упаковка продуктов на базе около Зелёного базара

Фото 13. Оставляем заброску в Сарытаге

Фото 14. Кишлак Нарвад с высока

Фото 15. Вид на Гиссарский хребет и пик Белой Пирамиды с ручья Норват

Фото 16. Место ночёвки в верховьях ручья Тодэ

Фото 17. Группа на перевале Джиджик, на фоне пик Линкор и перевал Линкор

Фото 18. Перевал Зинах нижний и путь подъёма на него

Фото 19. Спуск с перевала Зинах Нижний

Фото 20. Брод реки Имат

Фото 21. Живописный лагерь под ледником Имат

Фото 22. Подъём на перелаз в обход каньона Жёлтый

Фото 23. Перевал Зинах Нижний, вид с ручья Жёлтого

Фото 24. Непогода под перевалом Зард



Фото 25. Вид на перевал Зард с полки

Фото 26. Первая верёвка на перевал Зард

Фото 27. Жумаринг в мокрых условиях

Фото 28. Рассвет на перевале Зард

Фото 29. Путь на перевал Зеленоград

Фото 30. Путь на Малую Ганзу

Фото 31. Группа на Малой Ганзе

Фото 32. Спуск с Зеленограда, в рантклюфте

Фото 33. Ледовый обвал с Малой Ганзы (на леднике Малая Ганза)

Фото 34. На третьем перелазе 6868

Фото 35. Последние метры на перевал Яшмовый Западный

Фото 36. Спуск с перевала Яшмовый западный

Фото 37. Путь спуска с Яшмового западного

Фото 38. Путь подъёма на пик Замок

Фото 39. Путь по снежным полям на пути к Замку

Фото 40. Поля Замка, на фоне виднеется башня замка

Фото 41. Башня Замка вблизи

Фото 42. Провеска на башню

Фото 43. На башне Замка

Фото 44. Живописные Алаудинские озёра

Фото 45. Даня с арбузами на фоне пика Замок в районе Мутных озёр

Фото 46. Перевал Чимтарга и тропа на него

Фото 47. Обед на перевале Чимтарга

Фото 48. Гребень пика Энергии

Фото 49. Группа на Энергии

Фото 50. Лагерь на правом Зиндоне

Фото 51. Красоты на озере Большое Алло

Фото 52. Гладкие скалы на восточном берегу Большого Алло, опасное место

Фото 53. Озеро малое Алло

Фото 54. Неправильный гребень в районе перевала Юбилейный

Фото 55. Ключевой участок перевала Юбилейный

Фото 56. Спуск с Юбилейного

Фото 57. Спуск по Казноку

Фото 58. Обед в роще Арха

Фото 59. Спуск от кишлака Сарытаг к Искандеркулю

Фото 60. Озеро Искандеркуль с северного берега

Фото 61. Водопад Серимадарун

Фото 62. Озеро Серимадарун

Фото 63. Приготовление оладьев на берегу Искандеркуля

Фото 64. Вид с р. Серидевол в сторону Искандеркуля

Фото 65. Широкая долина Ангишта

Фото 66. Рассвет под перевалом Ушко, в дали виднеются пики Энергии и Чимтарга

Фото 67. Подход под перевал Ушко

Фото 68. На перевале Ушко



Фото 69. Спуск с перевала Ушко

Фото 70. Вид на пер. Стажерский и пик Белой Пирамиды

Фото 71. Группа на пике Белой Пирамиды



Фото 72. Вид с Белой Пирамиды на перевалы Стажерский и Корону Сиамы

Фото 73. Спуск с пер. Стажерский по варианту Завьялова

Фото 74. Подъём на пер. Корона Сиамы

Фото 75. Первая верёвка с пер. Корона Сиамы

Фото 76. Последняя третья верёвка с пер. Корона Сиамы

Фото 77. Лечим Олега

Фото 78. Долина Сиамы

Фото 79. Последняя часть тропы на правом берегу р. Сиама

Фото 80. Пасека в устье Сиамы

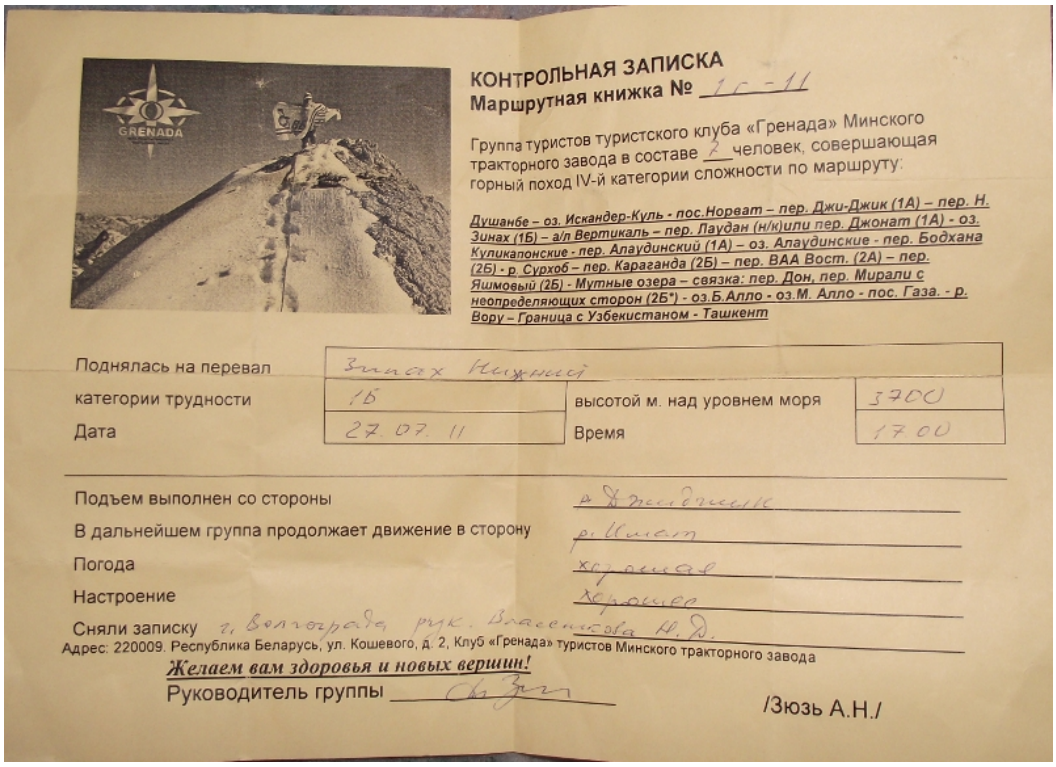

КОНТРОЛЬНАЯ ЗАПИСКА
Маршрутная книжка № 1г-11

Группа туристов туристского клуба «Гренада» Минского тракторного завода в составе 2 человек, совершающая горный поход IV-й категории сложности по маршруту:

Душанбе – оз. Искандер-Куль - пос.Норват – пер. Джи-Джик (1А) – пер. Н. Зинах (1Б) – а/л Вертикаль – пер. Лаудан (н/к)или пер. Джонат (1А) - оз. Куликалонские - пер. Алаудинский (1А) – оз. Алаудинские - пер. Бодхана (2Б) - р. Сурхоб – пер. Караганда (2Б) – пер. ВАА Вост. (2А) – пер. Яшмовый (2Б) - Мутные озера – связка: пер. Дон, пер. Мирали с неопределяющих сторон (2Б) - оз.Б.Алло - оз.М. Алло - пос. Газа. - р. Вору – Граница с Узбекистаном - Ташкент*

Поднялась на перевал	Зинах Нижний		
категории трудности	1Б	высотой м. над уровнем моря	3700
Дата	27.07.11	Время	17.00

Подъем выполнен со стороны р. Джонат
В дальнейшем группа продолжает движение в сторону р. Шилат
Погода хорошая
Настроение хорошее
Сняли записку г. Волгограда рук. Власенкова Н.Д.
Адрес: 220009. Республика Беларусь, ул. Кошевого, д. 2, Клуб «Гренада» туристов Минского тракторного завода

Желаем вам здоровья и новых вершин!

Руководитель группы /Зюзь А.Н./

Фото 81. Записка, снятая на перевале Зинах Нижний

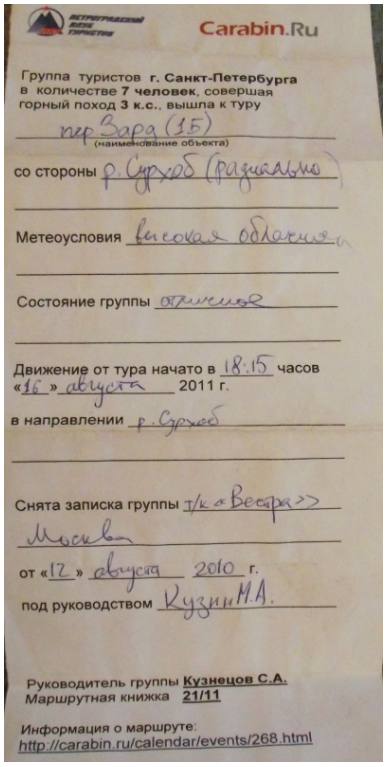

Carabin.Ru

Группа туристов г. Санкт-Петербурга в количестве 7 человек, совершая горный поход 3 к.с., вышла к туру
пер Зард (1Б)
(наименование объекта)
со стороны р. Сурхоб (радикально)
Метеоусловия высокая облачность
Состояние группы отличное
Движение от тура начато в 18.15 часов
«16» августа 2011 г.
в направлении р. Сурхоб
Снята записка группы т/к «Вестра»
Москва
от «12» августа 2010 г.
под руководством Кузин М.А.

Руководитель группы Кузнецов С.А.
Маршрутная книжка 21/11

Информация о маршруте:
http://carabin.ru/calendar/events/268.html

Фото 82. Записка, снятая на перевале Зард

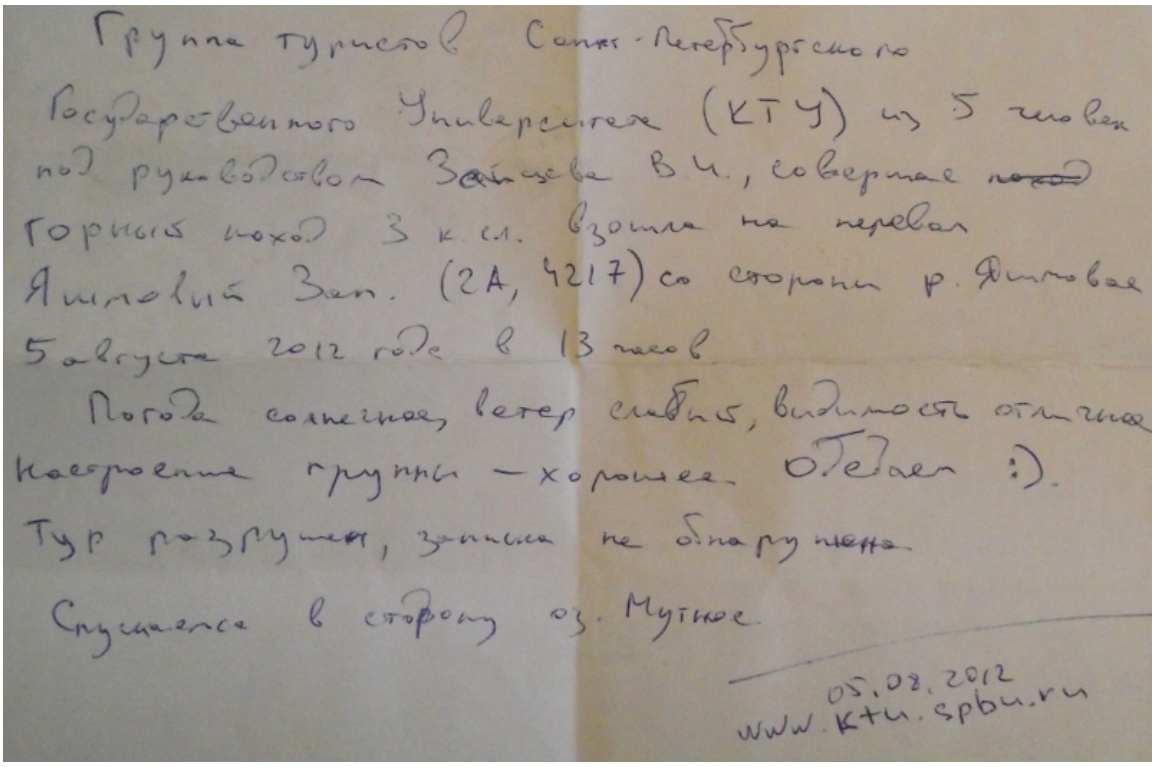

Группа туристов Санкт-Петербургского Государственного Университета (КТУ) из 5 человек под руководством Зайцева В.Н., совершая ~~поход~~ горный поход 3 к.сл. взошла на перевал Яшмовый Зап. (2А, 4217) со стороны р. Яшмовая 5 августа 2012 года в 13 часов.

Погода солнечная, ветер слабый, видимость отличная. Настроение группы – хорошее. Обедал :).

Тур разрушен, записка не обнаружена.

Спустился в сторону оз. Мутное.

05.08.2012

www.ktu.spbu.ru

Фото 83. Записка, снятая на перевале Яшмовый западный

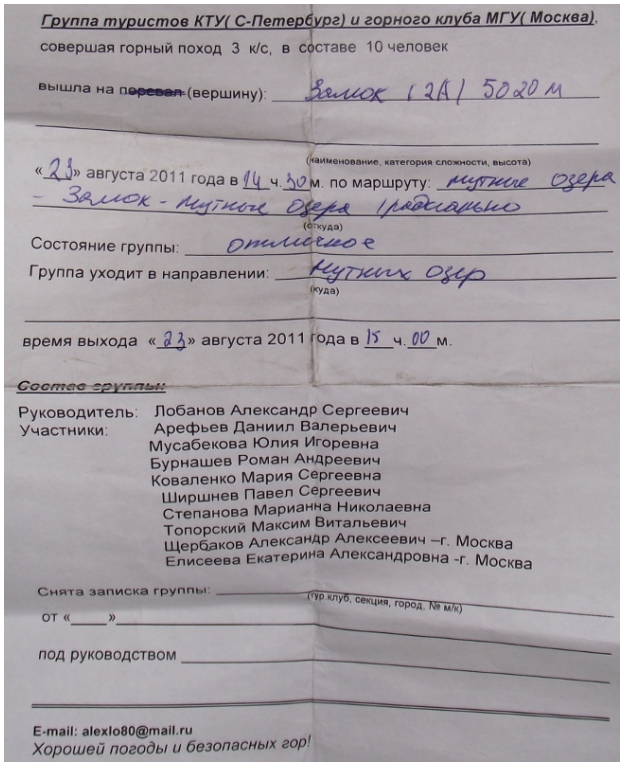

Группа туристов КТУ(С-Петербург) и горного клуба МГУ(Москва).

совершая горный поход 3 к/с, в составе 10 человек

вышла на ~~перевал~~ (вершину): Замок (2А) 5020 м

(наименование, категория сложности, высота)

«23» августа 2011 года в 14 ч. 30 м. по маршруту: Мутные озера – Замок - Мутные озера (предварительно)

(откуда)

Состояние группы: отличное

Группа уходит в направлении: Мутных озер

(куда)

время выхода «23» августа 2011 года в 15 ч. 00 м.

Состав группы:

Руководитель: Лобанов Александр Сергеевич

Участники: Арефьев Даниил Валерьевич
Мусабекова Юлия Игоревна
Бурнашев Роман Андреевич
Коваленко Мария Сергеевна
Ширшнев Павел Сергеевич
Степанова Марианна Николаевна
Топорский Максим Витальевич
Щербаков Александр Алексеевич –г. Москва
Елисеева Екатерина Александровна -г. Москва

Снята записка группы: _____ (тур.клуб, секция, город. № м/к)

от «____»

под руководством

E-mail: alexlo80@mail.ru

Хорошей погоды и безопасных гор!

Фото 84. Записка, снятая на пике Замок

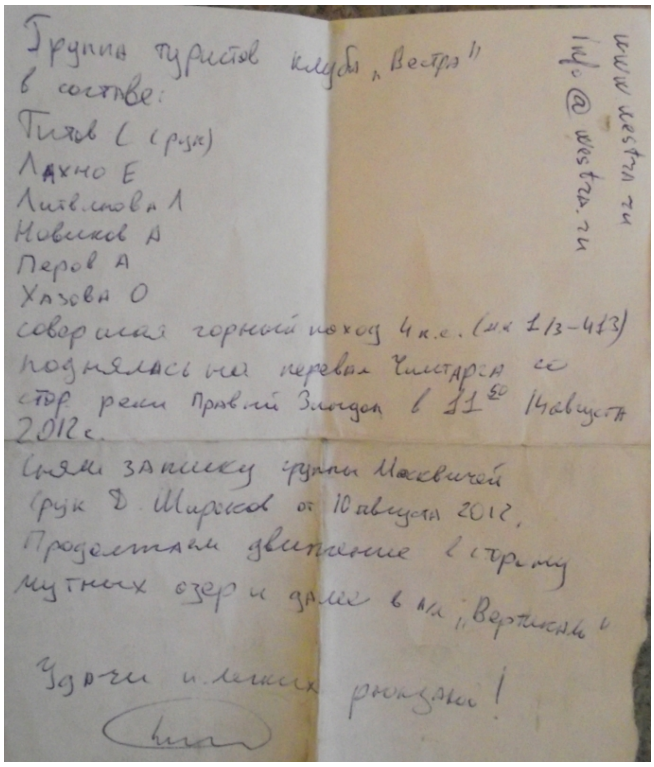

Группа туристов клуба „Вестра"
в составе:
Тихов С (рук)
Лахно Е
Литвинова Л
Новиков А
Перов А
Хазова О
совершила горный поход 4 к.с. (№ 1/3-413)
поднялась на перевал Чимтарга со
стор. реки Правый Зеравшан в 11⁵⁰ 14 августа
2012 г.
Сняли записку группы Москвичей
(рук Д. Ширков) от 10 августа 2012.
Продолжаем движение в сторону
мутных озер и далее в н.п. „Вертикаль"

Удачи и легких рюкзаков!

www.vestra.ru
info@vestra.ru

Фото 85. Записка, снятая на перевале Чимтарга

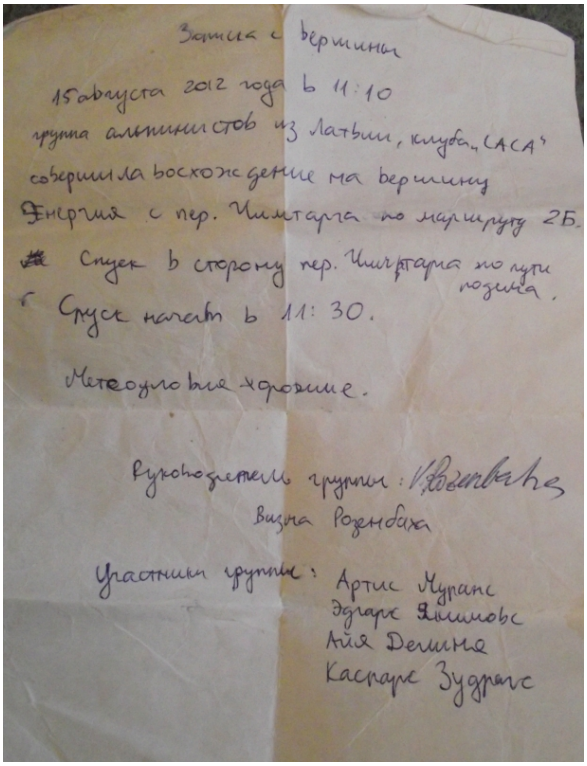

Записка с вершины

15 августа 2012 года в 11:10
группа альпинистов из Латвии, клуба „LACA"
совершила восхождение на вершину
Энергия с пер. Чимтарга по маршруту 2Б.
Спуск в сторону пер. Чимтарга по пути подъема.
Спуск начат в 11:30.

Метеоусловия хорошие.

Руководитель группы: Визма Розенбаха

Участники группы: Артис Мурапс
Эдгарс Яминьс
Айя Делина
Каспарс Зудрагс

Фото 86. Записка, снятая на вершине пика Энергии

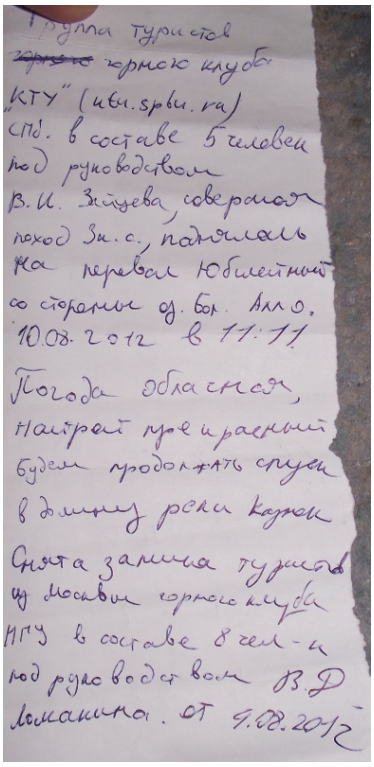

Группа туристов
~~горного~~ горного клуба
„КТУ" (ивн.spbu.ru)
СПб. в составе 5 человек
под руководством
В.И. Зайцева, совершает
поход 3к.с., поднялась
на перевал Юбилейный
со стороны оз. Бол. Алло.
10.08.2012 в 11:11
Погода облачная,
Найдрат прекрасный
будем продолжать спуск
в долину реки Карек
Снята записка туристов
из Москвы горного клуба
МГУ в составе 8 чел-к
под руководством В.Д
Лопаткина. от 9.08.2012

Фото 87. Записка, снятая на перевале Юбилейный

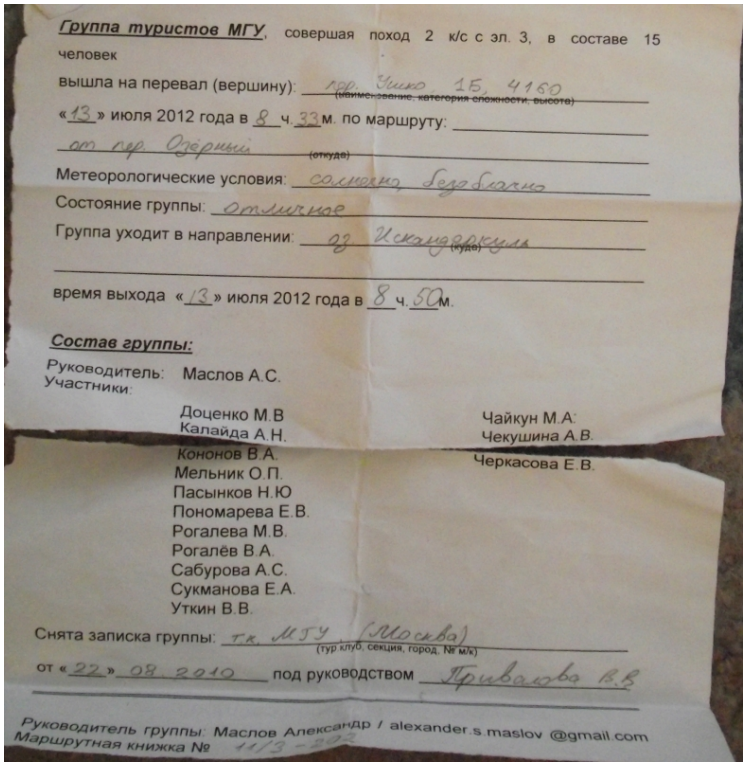

Группа туристов МГУ, совершая поход 2 к/с с эл. 3, в составе 15 человек

вышла на перевал (вершину): пер. Ушко 1Б, 4160
(наименование, категория сложности, высота)

«13» июля 2012 года в 8 ч. 33 м. по маршруту:
от пер. Озерный
(откуда)

Метеорологические условия: солнечно, безоблачно

Состояние группы: отличное

Группа уходит в направлении: оз. Искандеркуль
(куда)

время выхода «13» июля 2012 года в 8 ч. 50 м.

Состав группы:

Руководитель: Маслов А.С.
Участники:

Доценко М.В
Калайда А.Н.
Кононов В.А.
Мельник О.П.
Пасынков Н.Ю
Пономарева Е.В.
Рогалева М.В.
Рогалёв В.А.
Сабурова А.С.
Сукманова Е.А.
Уткин В.В.
Чайкун М.А.
Чекушина А.В.
Черкасова Е.В.

Снята записка группы: т.к. МГУ (Москва)
(тур клуб, секция, город, № м/к)

от «22» 08 2010 под руководством Приваловой В.В

Руководитель группы: Маслов Александр / alexander.s.maslov @gmail.com
Маршрутная книжка № 1173-2012

Фото 88. Записка, снятая на перевале Ушко

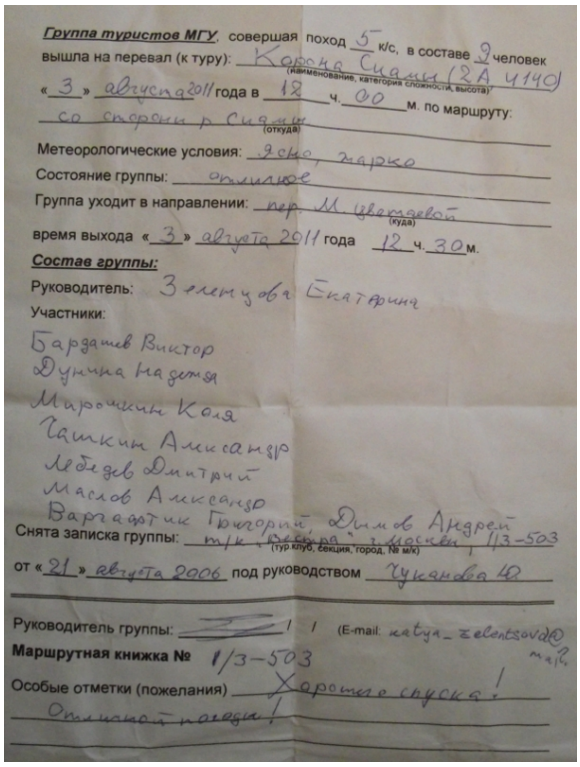

Группа туристов МГУ, совершая поход 5 к/с, в составе 9 человек
вышла на перевал (к туру): Корона Сиамы (2А 4140)
(наименование, категория сложности, высота)
«3» августа 2011 года в 12 ч. 00 м. по маршруту:
со стороны р. Сиамы
(откуда)
Метеорологические условия: ясно, жарко
Состояние группы: отличное
Группа уходит в направлении: пер. М. Цвиткевой
(куда)
время выхода «3» августа 2011 года 12 ч. 30 м.

Состав группы:

Руководитель: Зеленцова Екатерина

Участники:

Бардашев Виктор
Дунина Надежда
Мирошкин Коля
Чашкин Александр
Лебедев Дмитрий
Маслов Александр
Варгафтик Григорий, Дымов Андрей

Снята записка группы: т/к „Ветра" г. Москва, 1/3-503
(тур клуб, секция, город, № м/к)
от «21» августа 2006 под руководством Чуканова Ю.

Руководитель группы: / / (E-mail: katya_zelentsova@mail.ru)
Маршрутная книжка № 1/3-503
Особые отметки (пожелания) Хорошего спуска!
Отличного похода!

Фото 89. Записка, снятая на перевале Корона Сиамы